



1920

МИНИСТЕРСТВО НАУКИ И ВЫСШЕГО ОБРАЗОВАНИЯ РОССИЙСКОЙ
ФЕДЕРАЦИИ

Филиал федерального государственного бюджетного образовательного
учреждения высшего образования
"Кубанский государственный университет"

Институт среднего профессионального образования



УТВЕРЖДАЮ
Директор ИНСПО

Т.П. Хлопова

«19» мая 2023 г.

Рабочая программа профессионального модуля

**ПМ.03 Вспомогательная деятельность в сфере государственного
кадастрового учета и (или) государственной регистрации прав на объекты
недвижимости, определения кадастровой стоимости**

21.02.19. Землеустройство

2023


Рабочая программа учебной дисциплины ПМ.03 Вспомогательная деятельность в сфере государственного кадастрового учета и (или) государственной регистрации прав на объекты недвижимости, определения кадастровой стоимости разработана на основе Федерального государственного образовательного стандарта (далее - ФГСО) по специальности среднего профессионального образования (далее СПО) 21.02.19. Землеустройство, утвержденного приказом Минпросвещения РФ от "18" мая 2022 № 339 (зарегестрован в Минюсте России "21" июня 2022г. №68941)

ПМ.03 Вспомогательная деятельность в сфере государственного кадастрового учета и (или) государственной регистрации прав на объекты недвижимости, определения кадастровой стоимости

Форма обучения	очная
учебный год	2023-2024
2 курс, 3 курс	4 семестр, 5 семестр
Всего 589 часов, в том числе:	
обязательная аудиторная учебная нагрузка	314
лекционные занятия	159
практические занятия	158
самостоятельные занятия	
учебная и производственная практика	252
промежуточная аттестация	23
экзамен по модулю	3
форма итогового контроля	экзамен по модулю

Составитель преподаватель  / С.К. Буткевич

Утверждена на заседании предметно-цикловой комиссии дисциплин экономического цикла специальностей Экономика и бухгалтерский учет, Прикладная геодезия и Землеустройства протокол № 10 от «18» мая 2023 г.

Председатель предметно-цикловой комиссии  /М.Б.Путилина
15 мая 2023г

Рецензенты:

Генеральный директор
ООО «Алвед»



А.С. Гончаренко

Директор
ООО «Электрейд»



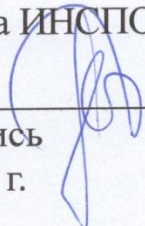
А.В. Саушкин

ЛИСТ

согласования рабочей программы дисциплины
ПМ.03 Вспомогательная деятельность в сфере государственного кадастрового
учета и (или) государственной регистрации прав на объекты недвижимости,
определения кадастровой стоимости

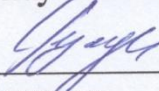
Специальность среднего профессионального образования
21.02.19. Землеустройство

Зам. директора ИНСПО

_____ 
подпись
«12» мая 2023 г.


Е.И. Рыбалко

Директор научной библиотеки КубГУ

_____ 
подпись
«11» мая 2023 г.

М.А. Хуаде

Лицо, ответственное за установку и эксплуатацию программно-
информационного обеспечения образовательной программы

_____ 
подпись
«10» мая 2023 г.

И.В. Милюк

СОДЕРЖАНИЕ

1. ПАСПОРТ РАБОЧЕЙ ПРОГРАММЫ ПРОФЕССИОНАЛЬНОГО МОДУЛЯ	2
1.1 Область применения программы	2
1.2. Место профессионального модуля в структуре программы подготовки специалистов среднего звена	2
1.3. Цели и задачи профессионального модуля – требования к результатам освоения профессионального модуля	2
1.4. Перечень планируемых результатов обучения по профессиональному модулю (перечень формируемых компетенций)	3
2. СТРУКТУРА И СОДЕРЖАНИЕ ПРОФЕССИОНАЛЬНОГО МОДУЛЯ	4
2.1. Тематический план профессионального модуля	4
2.2. Содержание обучения по профессиональному модулю	5
3. УСЛОВИЯ РЕАЛИЗАЦИИ ПРОГРАММЫ ПРОФЕССИОНАЛЬНОГО МОДУЛЯ	7
3.1. Материально-техническая база, необходимая для осуществления образовательного процесса по профессиональному модулю	7
3.2. Перечень необходимого программного обеспечения	8
3.3. Перечень основной и дополнительной учебной литературы, необходимой для освоения профессионального модуля	8
3.3.1. Основная литература	8
3.3.2. Дополнительная литература	8
3.3.3. Периодические издания	8
3.3.4. Перечень ресурсов информационно-телекоммуникационной сети «Интернет», необходимых для освоения модуля	9
4. ОБЩИЕ ТРЕБОВАНИЯ К ОРГАНИЗАЦИИ ОБРАЗОВАТЕЛЬНОГО ПРОЦЕССА	9
4.1. Кадровое обеспечение образовательного процесса	9
5. КОНТРОЛЬ И ОЦЕНКА РЕЗУЛЬТАТОВ ОСВОЕНИЯ ПРОФЕССИОНАЛЬНОГО МОДУЛЯ (ВИДА ПРОФЕССИОНАЛЬНОЙ ДЕЯТЕЛЬНОСТИ)	10
5.1. Оценочные средства для контроля успеваемости	10
5.1.1. Паспорт фонда оценочных средств	10
5.1.2. Критерии оценки знаний обучающихся в целом по модулю	10
5.1.3. Оценочные средства для проведения для текущей аттестации	10
5.1.4. Оценочные средства для проведения промежуточной аттестации	10
6. ДОПОЛНИТЕЛЬНОЕ ОБЕСПЕЧЕНИЕ ПРОФЕССИОНАЛЬНОГО МОДУЛЯ	11

1. ПАСПОРТ РАБОЧЕЙ ПРОГРАММЫ ПРОФЕССИОНАЛЬНОГО МОДУЛЯ - ПМ.03 ВСПОМОГАТЕЛЬНАЯ ДЕЯТЕЛЬНОСТЬ В СФЕРЕ ГОСУДАРСТВЕННОГО КАДАСТРОВОГО УЧЕТА И (ИЛИ) ГОСУДАРСТВЕННОЙ РЕГИСТРАЦИИ ПРАВ НА ОБЪЕКТЫ НЕДВИЖИМОСТИ, ОПРЕДЕЛЕНИЯ КАДАСТРОВОЙ СТОИМОСТИ

1.1 Область применения учебной программы

Рабочая программа учебной дисциплины ПМ.03 Вспомогательная деятельность в сфере государственного кадастрового учета и (или) государственной регистрации прав на объекты недвижимости является частью основной профессиональной образовательной программы в соответствии с ФГОС по профессиям СПО по специальности. 21.02.19.«Землеустройство» технического профиля, реализуется на 2 курсе в 4 семестре.

1.2. Место профессионального модуля в структуре программы подготовки специалистов среднего звена

Рабочая программа составлена для очной формы обучения.

Программа учебной дисциплины может быть использована в профессиональной подготовке студентов по специальности «Землеустройство» с присвоением квалификации специалист по землеустройству.

Достижение образовательных целей осуществляется в аспекте гуманизации и гуманитаризации образования и означает расширение кругозора студентов, повышение уровня их общей культуры и образования, а также культуры мышления, общения.

1.3. Цель и планируемые результаты освоения профессионального модуля

В результате изучения профессионального модуля студент должен освоить основной вид деятельности: Вспомогательная деятельность в сфере государственного кадастрового учета и (или) государственной регистрации прав на объекты недвижимости, определения кадастровой стоимости и соответствующие ему общие компетенции и профессиональные компетенции:

1.4.Перечень планируемых результатов обучения по профессиональному модулю (перечень формируемых компетенций)

Код	Наименование общих компетенций
ОК 01	Выбирать способы решения задач профессиональной деятельности, применительно к различным контекстам
ОК 02	Использовать современные средства поиска, анализа и интерпретации информации, и информационные технологии для выполнения задач профессиональной деятельности
ОК 04	Эффективно взаимодействовать и работать в коллективе и команде
ОК 05	Осуществлять устную и письменную коммуникацию на государственном языке с учетом особенностей социального и культурного контекста.
ОК 06	Проявлять гражданско-патриотическую позицию, демонстрировать осознанное поведение на основе российских духовно-нравственных

	ценностей, в том числе с учетом гармонизации межнациональных и межрелигиозных отношений, применять стандарты антикоррупционного поведения
ОК 09	Пользоваться профессиональной документацией на государственном и иностранных языках

Код	Наименование видов деятельности и профессиональных компетенций
ВД 3	Вспомогательная деятельность в сфере государственного кадастрового учета и (или) государственной регистрации прав на объекты недвижимости, определения кадастровой стоимости
ПК 3.1	Консультировать по вопросам регистрации прав на объекты недвижимости, и предоставления сведений, содержащихся в Едином государственном реестре недвижимости (ЕГРН);
ПК 3.2	Осуществлять документационное сопровождение в сфере кадастрового учета и (или) государственной регистрации прав на объекты недвижимости;
ПК 3.3	Использовать информационную систему, предназначенную для ведения ЕГРН;
ПК 3.4	Осуществлять сбор, систематизация и накопление информации, необходимой для определения кадастровой стоимости объектов недвижимости.

1.1.3. В результате освоения профессионального модуля студент должен:

Владеть навыками	консультирования граждан и организаций в сфере государственного кадастрового учета и государственной регистрации прав на объекты недвижимости; документационного сопровождения (прием заявления и выдача документов) государственного кадастрового учета и государственной регистрации прав на объекты недвижимости; использования информационной системы для ведения ЕГРН; осуществления сбора, систематизации и накопления информации, необходимой для определения кадастровой стоимости объектов недвижимости. кадастрового учета.
Уметь	объяснять (в том числе по телефонной связи) о правилах и порядке предоставления услуг в сфере кадастрового учета и регистрации прав на объекты недвижимости, предоставления сведений, содержащихся в ЕГРН; работать с обращениями и информационными запросами, в том числе на Едином портале государственных и муниципальных услуг (функций) и (или) региональных порталах государственных и муниципальных услуг (функций). Использовать современные программные продукты в сфере государственного кадастрового учета и государственной регистрации прав на объекты недвижимости, информационную систему, предназначенную для ведения ЕГРН, средства коммуникаций и связи; использовать технические средства по оцифровке документации; использовать электронную подпись; консультировать по вопросам государственного кадастрового учета, государственной регистрации прав на объекты недвижимости, правилах и порядке внесения сведений в Единый государственный реестр недвижимости; проверять документы на соответствие нормам законодательства Российской Федерации в сфере государственной кадастровой оценки;

	<p>применять методики и инструменты сбора информации, необходимой для определения кадастровой стоимости объектов недвижимости; систематизировать сведения, содержащиеся в декларациях о характеристиках объектов недвижимости, в различных видах и формах; осуществлять оформление копий отчетов, документов и материалов, которые использовались при определении кадастровой стоимости, для временного, постоянного и (или) долговременного сроков хранения; вести документооборот.</p>
Знать	<p>законодательство Российской Федерации в сфере государственного кадастрового учета, и государственной регистрации прав на объекты недвижимости, землеустройства, градостроительства и смежных областях знаний;</p> <p>правила, стандарты, порядок и административный регламент предоставления государственной услуги по государственному кадастровому учету и государственной регистрации прав на объекты недвижимости;</p> <p>порядок (административный регламент) предоставления государственной услуги по предоставлению сведений, содержащихся в ЕГРН;</p> <p>особенности уплаты государственной пошлины для осуществления государственной регистрации прав на объекты недвижимости и платы за предоставления сведений, содержащихся в ЕГРН, в том числе с использованием Единого портала государственных и муниципальных услуг (функций) и (или) региональных порталов государственных и муниципальных услуг (функций);</p> <p>основные принципы работы в информационной системе, предназначенной для ведения ЕГРН. Регламент работы Единого портала государственных и муниципальных услуг (функций) и (или) региональных порталов государственных и муниципальных услуг (функций);</p> <p>этика делового общения и правила ведения переговоров.</p> <p>основания государственного кадастрового учета и государственной регистрации прав на объекты недвижимости;</p> <p>порядок представления заявления об осуществлении государственного кадастрового учета и (или) государственной регистрации прав на объекты недвижимости;</p> <p>требования к документам, представляемым для осуществления государственного кадастрового учета и (или) государственной регистрации прав на объекты недвижимости;</p> <p>особенности представления документов на государственную регистрацию прав посредством почтового отправления, а также в форме электронных документов;</p> <p>плательщики государственной пошлины. Льготы, в том числе освобождение от уплаты государственной пошлины, при государственной регистрации прав на объекты недвижимости;</p> <p>порядок и правила межведомственного информационного взаимодействия с федеральными органами исполнительной власти, органами исполнительной власти субъектов Российской Федерации и органами местного самоуправления;</p>

	<p>основные принципы, правила и порядок работы в информационных системах, предназначенных для осуществления функций по приему/выдаче документов в сфере государственного кадастрового учета и государственной регистрации прав на объекты недвижимости;</p> <p>правила ведения документооборота;</p> <p>правила осуществления кадастрового деления территории Российской Федерации;</p> <p>порядок и правила использования электронной подписи;</p> <p>порядок (административный регламент) предоставления государственной услуги по государственному кадастровому учету и (или) государственной регистрации прав на объекты недвижимости;</p> <p>законодательство Российской Федерации в сфере государственной кадастровой оценки;</p> <p>законодательство Российской Федерации о персональных данных.</p>
--	---

Всего часов – 589

в том числе в форме практической подготовки – 314 часов

Из них на освоение МДК – 314 часов

в том числе

лекционные занятия - 156 часа

практические занятия - 158 часа

производственная – 108 часов

промежуточная аттестация – 23 часа.

2. СТРУКТУРА И СОДЕРЖАНИЕ ПРОФЕССИОНАЛЬНОГО МОДУЛЯ

2.1. Тематический план профессионального модуля

Коды профессиональных и общих компетенций	Наименование разделов профессионального модуля	Всего, час.	в т.ч. в форме практик. подготовки	Объем профессионального модуля, ак. час						
				Обучение по МДК					Практики	
				Всего	В том числе				Учебная	Производственная
					Лаборат и практ. занятий	Курсовых работ (проектов) ¹	Самостоятельная работа	Промежут. аттест.		
<i>1</i>	<i>2</i>	<i>3</i>	<i>4</i>	<i>5</i>	<i>6</i>	<i>7</i>	<i>8</i>	<i>9</i>	<i>10</i>	<i>11</i>
ОК 01, ОК 02, ОК 04, ОК 05 ОК 06, ПК 3.1 – 3.3	МДК.03.01 Правовое регулирование отношений в землеустройстве, кадастре и градостроительстве	108	78	72	42			6		36
ОК 04, ОК 05, ОК 09, ОК 10, ПК 3.1 – 3.3	МДК.03.02 Основы ведения единого государственного реестра недвижимости (ЕГРН)	150	120	78	18	30		2	36	36
ОК 04, ОК 05 ПК 3.4	МДК. 03.03 Определение кадастровой стоимости объектов	136	112	64	40			2	36	36

¹Данная колонка указывается только для специальностей СПО.

	недвижимости									
	Промежуточная аттестация	10	X							
	Всего:	394	310	214	100	30		10	72	108

2.2. Содержание обучения по профессиональному модулю

Наименование разделов и тем профессионального модуля (ПМ), междисциплинарных курсов (МДК)	Содержание учебного материала, лабораторные работы и практические занятия, самостоятельная учебная работа обучающихся, курсовая работа (проект)	Объем, ак. ч / в том числе в форме практической подготовки, ак. ч
1	2	3
Раздел 1. Правовое регулирование отношений в землеустройстве, кадастре и градостроительстве		52/51
В том числе, промежуточная аттестация		7
Тема 1.1. Исторический обзор развития кадастра в России и за рубежом	Содержание	
	1. Исторические корни развития кадастра 2. Основные этапы развития кадастра за рубежом и в России	17
	В том числе практических и лабораторных занятий	17
	Практическое занятие 1: «Рассмотрение этапов развития кадастра в России»	8
	Практическое занятие 2: «Рассмотрение этапов развития кадастра за рубежом»	9
Тема 1.2. Законодательство в сфере земельно-имущественных отношений	Содержание	
	1. Принципы земельного права как общеправовая основа землеустроительных и кадастровых работ 2. Вещные права на объекты недвижимости 3. Правовое регулирование сделок с землей 4. Правовое регулирование охраны и рационального использования земель 5. Земельный контроль и разрешение земельных споров 6. Предоставление земель для государственных и муниципальных нужд 7. Правовое регулирование охраны и рационального использования земель 8. Зарубежный опыт регулирования земельно-кадастровых отношений	17
	В том числе практических и лабораторных занятий	17
	Практическое занятие 3: «Изучение нормативно-правовых документов сфере земельно-имущественных отношений»	3

	Практическое занятие 4: «Юридические системы кадастров»	3	
	Практическое занятие 5: Фискальные системы кадастров	4	
	Практическое занятие 6: «Многофункциональные системы кадастров»	4	
	Практическое занятие 7: «Классификация мировых кадастровых и регистрационных систем»	3	
Тема 1.3. Субъекты и объекты земельных отношений	Содержание	17	
	1. Субъекты и объекты земельных правоотношений		
	2. Состав земель в Российской Федерации		
	3. Земельный участок как объект недвижимости		
	4. Способы образования земельных участков		
	5. Понятие и виды объектов капитального строительства		
	6. Градостроительное зонирование: Правила землепользования и застройки, карта градостроительного зонирования, градостроительные регламенты		
	В том числе практических и лабораторных занятий		17
	Практическое занятие 8: «Правовое регулирование земель сельскохозяйственного назначения»		2
	Практическое занятие 9: «Правовое регулирование земель населенных пунктов, земель промышленности, транспорта и специального назначения и особо охраняемых территорий»		3
Практическое занятие 10: «Правовое регулирование земель запаса, земель лесного фонда, земель водного фонда»	3		
Практическое занятие 11: «Земельные участки и иные объекты недвижимости. Уникальное свойство земельного участка»	3		
Практическое занятие 12: «Способы образования земельных участков: объединение, перераспределение, выдел, раздел»	2		
Практическое занятие 13: «Объекты капитального строительства»	2		
Практическое занятие 14: «Изучение ПЗЗ. Виды разрешённого использования земельных участков»	2		
Производственная практика раздела 1		36	
Виды работ			
1. Применение норм законодательства в сфере государственного кадастрового учета, землеустройства, градостроительства; 2. Проверка документов, предоставленных для кадастрового учета на соответствие нормам законодательства Российской Федерации; 3. Использование копировально-множительной техники;			
Раздел 2. Основы ведения единого государственного реестра недвижимости (ЕГРН)		52/51	
В том числе, промежуточная аттестация		8	

Тема 2.1. Государственная система учета недвижимого имущества	Содержание	<i>17</i>
	Объекты недвижимого имущества, их виды. Государственная система учета недвижимого имущества. Федеральная служба регистрации, кадастра и картографии (Росреестр). Структура Росреестра. Региональные органы Росреестра. Единый государственный реестр недвижимости (ЕГРН)	
	В том числе практических и лабораторных занятий	<i>17</i>
	Практическое занятие 15: «Работа с сайтом Росреестра.» Подготовка документов для внесения сведений в ЕГРН. Способы получения сведений об объектах недвижимости, содержащихся в ЕГРН	8
	Практическое занятие 16: «Поиск объектов недвижимости на публичной кадастровой карте»	9
Тема 2.2. Деятельность федеральной службы государственной регистрации кадастра и картографии	Содержание	<i>17</i>
	Цели, задачи, функции Росреестра по управлению недвижимым имуществом. Организация системы контроля и надзора за земельными ресурсами.	
	В том числе практических и лабораторных занятий	<i>17</i>
	Практическое занятие 17: «Анализ системы контроля и надзора земельных ресурсов в субъектах РФ».	5
	Практическое занятие 18: «Понятие и задачи управления в сфере использования и охраны земель»	6
	Практическое занятие 19: «Правила направления документов необходимых для внесения в ЕГРН, в порядке межведомственного информационного взаимодействия»	6
Тема 2.3. Постановка объекта недвижимости на государственный кадастровый учет	Содержание	<i>18</i>
	1. Осуществление государственного кадастрового учета и государственной регистрации прав 2. Приостановление и отказ ГКУ 3. Порядок предоставления сведений содержащихся в ЕГРН 4. Исправление ошибок, содержащихся в ЕГРН. Кадастровая и техническая ошибки 5. Сделки с недвижимым имуществом, обременения (ограничения) прав на недвижимость, подлежащие государственной регистрации	
	В том числе практических и лабораторных занятий	<i>17</i>
	Практическое занятие 20: «Основания государственного кадастрового учета объектов недвижимости и государственной регистрации прав»	5
	Практическое занятие 21: «Анализ статистических данных, которые представлены на сайте Росреестра о количестве поданных заявления, приостановок, отказов и возвратов документов без рассмотрения»	6

	Практическое занятие 22: «Исправление кадастровых и технических ошибок»	6
Производственная практика раздела 2		
Виды работ		
4. Использование программных комплексов, применяемых для ведения ЕГРН;		36
5. Формирование пакета документов для подачи в ЕГРН для регистрации недвижимого имущества;		
6. Порядок предоставления сведений, содержащихся в ЕГРН.		
Раздел 3. Определение кадастровой стоимости объектов недвижимости		52/56
В том числе промежуточная аттестация		8
Тема 3.1. Происхождение кадастровой оценки земель и ее современность	Содержание	17
	1. Исторический опыт оценки земли в России	
	2. Мировая практика оценки земель	
	3. Особенности земельного участка как объекта оценки	
	4. Понятие земель населенных пунктов	
	В том числе практических и лабораторных занятий	18
Практическое занятие 23: «Сравнение Российской и Мировой практик оценки земель»	6	
Практическое занятие 24: «Особенности использования земель населенных пунктов»	6	
Практическое занятие 25: «Расчет кадастровой оценки земель»	6	
Тема 3.2. Государственная кадастровая оценка земель	Содержание	17
	1. Органы, регулирующие проведение ГКО	
	2. Назначение и особенности кадастровой оценки земель	
	3. Кадастровая оценка земель сельскохозяйственного назначения, населенных пунктов, промышленности	
	4. Кадастровая оценка особо охраняемых территорий, земель водного лесного фонда	
	5. Особые случаи определения кадастровой стоимости земельных участков	
В том числе практических и лабораторных занятий	19	
Практическое занятие 26: «Составление классификации объектов недвижимости с использованием нормативно-правовых документов»	9	
Практическое занятие 27: «Особенности кадастровой оценки различных категорий земель»	10	
Тема 3.3. Определение кадастровой стоимости земельных участков	Содержание	17
	1. Методология проведения государственной кадастровой оценки	
	2. Сравнительный подход	
	3. Экспертный метод	
4. Удельный показатель для расчета кадастровой стоимости		
В том числе практических и лабораторных занятий	19	

	Практическое занятие 28: «Расчет кадастровой стоимости недвижимости сравнительным методом»	4
	Практическое занятие 29: «Расчет кадастровой стоимости недвижимости экспертным методом»	5
	Практическое занятие 30: «Расчет кадастровой стоимости недвижимости с помощью расчёта УПКС»	5
	Практическое занятие 31: «Определение стоимости недвижимых объектов с учетом принципов оценки недвижимости и на основании анализа факторов, влияющих на ее стоимость»	5
Производственная практика (если предусмотрена итоговая (концентрированная) практика)		
Виды работ		
1. Выполнение кадастровых работ по подготовке документов для осуществления кадастрового учета;		
2. Формирование сведений об объекте недвижимости в ЕГРН;		
3. Предоставление сведений, которые содержатся в ЕГРН;		
4. Расчет кадастровой стоимости объектов недвижимости.		36
Всего		314

3. УСЛОВИЯ РЕАЛИЗАЦИИ ПРОФЕССИОНАЛЬНОГО МОДУЛЯ

3.1. Материально-техническая база, необходимая для осуществления образовательного процесса по профессиональному модулю:

Кабинет «Кадастрового учета», оснащенный в соответствии с п. 6.1.2.1 примерной образовательной программы по специальности.

Лаборатория «Информационные технологии в профессиональной деятельности», оснащенная в соответствии с п. 6.1.2.3 примерной образовательной программы по специальности.

Оснащенные базы практики в соответствии с п. 6.1.2.4 примерной образовательной программы по специальности.

3.2. Перечень необходимого программного обеспечения

Для реализации программы библиотечный фонд образовательной организации должен иметь печатные и/или электронные образовательные и информационные ресурсы для использования в образовательном процессе. При формировании библиотечного фонда образовательной организации выбирается не менее одного издания из перечисленных ниже печатных и (или) электронных изданий в качестве основного, при этом список может быть дополнен другими изданиями.

- Операционная система Microsoft Windows 10
- Пакет программ Microsoft Office ProfessionalPlus
- 7-zip GNU Lesser General Public License (свободное программное обеспечение, не ограничено, бессрочно)
- Интернет браузер Google Chrome(бесплатное программное обеспечение, не ограничено, бессрочно)
- K-Lite Codec Pack — универсальный набор кодеков (кодировщиков-декодировщиков) и утилит для просмотра и обработки аудио- и видеофайлов (бесплатное программное обеспечение, не ограничено, бессрочно)
- Win DjView – программа для просмотра файлов в формате DJV и DjVu (свободное программное обеспечение, не ограничено, бессрочно)
- Foxit Reader — прикладное программное обеспечение для просмотра электронных документов в стандарте PDF (бесплатное программное обеспечение, не ограничено, бессрочно)

3.3. Перечень основной и дополнительной учебной литературы, необходимой для освоения профессионального модуля

3.3.1 Основные печатные издания

1. Васильева, Н. В. Кадастровый учет и кадастровая оценка земель :

учебное пособие для среднего профессионального образования / Н. В. Васильева. — 2-е изд., перераб. и доп. — Москва : Издательство Юрайт, 2023. — 156 с. — (Профессиональное образование). — ISBN 978-5-534-16187-8. — Текст : электронный // Образовательная платформа Юрайт [сайт]. — URL: <https://urait.ru/bcode/530580> (дата обращения: 14.05.2023).

2. Васильева, Н. В. Основы землепользования и землеустройства : учебник и практикум для вузов / Н. В. Васильева. — 2-е изд., перераб. и доп. — Москва : Издательство Юрайт, 2023. — 411 с. — (Высшее образование). — ISBN 978-5-534-14908-1. — Текст : электронный // Образовательная платформа Юрайт [сайт]. — URL: <https://urait.ru/bcode/511670> (дата обращения: 14.05.2023).

3. Ерофеев, Б. В. Земельное право : учебник для среднего профессионального образования / Б. В. Ерофеев ; под научной редакцией Л. Б. Братковской. — 17-е изд., перераб. и доп. — Москва : Издательство Юрайт, 2023. — 571 с. — (Профессиональное образование). — ISBN 978-5-534-15169-5. — Текст : электронный // Образовательная платформа Юрайт [сайт]. — URL: <https://urait.ru/bcode/517799> (дата обращения: 14.05.2023).

4. Земельное право России : учебник для среднего профессионального образования / А. П. Анисимов, А. Я. Рыженков, С. А. Чаркин, К. А. Селиванова ; под редакцией А. П. Анисимова. — 8-е изд., перераб. и доп. — Москва : Издательство Юрайт, 2022. — 338 с. — (Профессиональное образование). — ISBN 978-5-534-16194-6. — Текст : электронный // Образовательная платформа Юрайт [сайт]. — URL: <https://urait.ru/bcode/530590> (дата обращения: 14.05.2023).

5. Пылаева, А. В. Модели и методы кадастровой оценки недвижимости : учебное пособие для среднего профессионального образования / А. В. Пылаева. — 2-е изд., испр. и доп. — Москва : Издательство Юрайт, 2023. — 153 с. — (Профессиональное образование). — ISBN 978-5-534-08690-4. — Текст : электронный // Образовательная платформа Юрайт [сайт]. — URL: <https://urait.ru/bcode/514828> (дата обращения: 14.05.2023).

3.3.2 Основные электронные издания

1. Васильева, Н. В. Основы землепользования и землеустройства : учебник и практикум для среднего профессионального образования / Н. В. Васильева. — 2-е изд., перераб. и доп. — Москва : Издательство Юрайт, 2023. — 411 с. — (Профессиональное образование). — ISBN 978-5-534-15185-5. — Текст : электронный // Образовательная платформа Юрайт [сайт]. — URL: <https://urait.ru/bcode/516634> (дата обращения: 14.05.2023).

2. Комаров, С. И. Прогнозирование и планирование использования земельных ресурсов и объектов недвижимости : учебник для вузов / С. И. Комаров, А. А. Рассказова. — Москва : Издательство Юрайт, 2023. — 298 с. — (Высшее образование). — ISBN 978-5-534-06225-0. — Текст : электронный // Образовательная платформа Юрайт [сайт]. — URL: <https://urait.ru/bcode/516137> (дата обращения: 14.05.2023).

3. Сапёров, С. А. Правовое регулирование земельных и

градостроительных отношений. Оборот и использование недвижимости : учебное пособие для вузов / С. А. Сапёров. — Москва : Издательство Юрайт, 2023. — 394 с. — (Высшее образование). — ISBN 978-5-534-14317-1. — Текст : электронный // Образовательная платформа Юрайт [сайт]. — URL: <https://urait.ru/bcode/520009> (дата обращения: 14.05.2023).

3.3.3 Нормативно-правовые документы

Международные документы

1. "Конвенция Организации Объединенных Наций по морскому праву" (UNCLOS) (заключена в г. Монтего-Бее 10.12.1982) (с изм. от 23.07.1994), http://www.consultant.ru/document/cons_doc_LAW_121270/
2. Конвенция о континентальном шельфе : заключена в городе Женеве 29 апреля 1958 года // КонсультантПлюс : справочно-правовая система.

Федеральные законы

1. Федеральный закон "О кадастровой деятельности" от 24.07.2007 N 221-ФЗ (последняя редакция: текст с изменениями и дополнениями на 14 июля 2022 г.: принят Государственной Думой 4 июля 2007 года : одобрен Советом Федерации 11 июля 2007 года // КонсультантПлюс : справочно-правовая система.
2. Российская Федерация. Законы. О недрах : Закон РФ № 2395-1 : текст с изменениями и дополнениями на 8 декабря 2020 года : принят 21 февраля 1992 года // КонсультантПлюс : справочно-правовая система. — Москва, 1997– . — Загл. с титул. экрана.
3. Российская Федерация. Законы. Федеральный закон от 10 января 2002 г. №7-ФЗ "Об охраны окружающей среды" // КонсультантПлюс : справочно-правовая систем
4. Российская Федерация. Законы. Федеральный закон от 13 июля 2015 г. N 218-ФЗ "О государственной регистрации недвижимости", с изменениями и дополнениями на 14 июля 2022 г.: принят Государственной Думой 3 июля 2015 года : одобрен Советом Федерации 8 июля 2015 года // КонсультантПлюс : справочно-правовая система.
5. Российская Федерация. Законы. Об оценочной деятельности в Российской Федерации : Федеральный закон № 135-ФЗ : текст с изменениями и дополнениями на 2 июля 2021 г: принят Государственной Думой 16 июля 1998 года : одобрен Советом Федерации 17 июля 1998 года // КонсультантПлюс : справочно-правовая система.
6. Российская Федерация. Законы. О государственной кадастровой оценке : Федеральный закон № 237-ФЗ : текст с изменениями и дополнениями на 14 июля 2022 г. : принят Государственной Думой 22 июня 2016 года : одобрен Советом Федерации 29 июня 2016 года // КонсультантПлюс : справочно-правовая система.

Кодексы

1. Российская Федерация. Законы. Водный кодекс Российской Федерации : ВК : текст с изменениями и дополнениями на 1 мая 2022 г.: принят Государственной Думой 12 апреля 2006 года : одобрен Советом Федерации 26 мая 2006 года // КонсультантПлюс : справочно-правовая система.

2. Российская Федерация. Законы. Земельный кодекс Российской Федерации : ГрК : текст с изменениями и дополнениями на 1 мая 2022 г.: принят Государственной Думой 28 сентября 2001 года : одобрен Советом Федерации 10 октября 2001 года // КонсультантПлюс : справочно-правовая система.

3. Российская Федерация. Законы. Лесной кодекс Российской Федерации : ЛК : текст с изменениями и дополнениями на 30 декабря 2021 г.: принят Государственной Думой 8 ноября 2006 года : одобрен Советом Федерации 24 ноября 2006 года // КонсультантПлюс : справочно-правовая система

4. Российская Федерация. Законы. Гражданский кодекс Российской Федерации : часть первая : ГК : текст с изменениями и дополнениями на 14 июля 2022 г.: принят Государственной Думой 21 октября 1994 года // КонсультантПлюс : справочно-правовая система.

5. Российская Федерация. Законы. Налоговый кодекс Российской Федерации : часть первая : НК : текст с изменениями и дополнениями на 14 июля 2022 г.: принят Государственной Думой 16 июля 1998 года : одобрен Советом Федерации 17 июля 1998 года // КонсультантПлюс : справочно-правовая система.

6. Российская Федерация. Законы. Градостроительный кодекс Российской Федерации : ГрК : текст с изменениями и дополнениями на 14 июля 2022 г.: принят Государственной Думой 22 декабря 2004 года : одобрен Советом Федерации 24 декабря 2004 года // КонсультантПлюс : справочно-правовая система

Нормативные акты министерств и ведомств

1. Об утверждении Федерального стандарта оценки «Общие понятия оценки, подходы и требования к проведению оценки» (ФСО № 1) : Приказ Министерства экономического развития Российской Федерации № 297 от 20 мая 2015 года // КонсультантПлюс : справочно-правовая система.

2. Об утверждении Федерального стандарта оценки «Цель оценки и виды стоимости (ФСО № 2)» : Приказ Министерства экономического развития Российской Федерации № 298 от 20 мая 2015 года // КонсультантПлюс : справочно-правовая система.

3. Об утверждении Федерального стандарта оценки «Требования к отчету об оценке (ФСО № 3)» : в редакции от 6 декабря 2016 года : Приказ Министерства экономического развития Российской Федерации № 299 от 20 мая 2015 года // КонсультантПлюс : справочно-правовая система.

4. Об утверждении Федерального стандарта оценки «Определение кадастровой стоимости (ФСО № 4)»: в редакции от 22 июня 2015 года : Приказ Министерства экономического развития Российской Федерации № 508 от 22 октября 2010 года // КонсультантПлюс : справочно-правовая система

5. Об утверждении методических указаний о государственной кадастровой оценке : в редакции от 9 сентября 2019 года : Приказ Министерства экономического развития Российской Федерации № 226 от 12 мая 2017 года // КонсультантПлюс : справочно-правовая система.

6. Об утверждении формы и состава сведений межевого плана, требований к его подготовке : в редакции от 14 декабря 2018 года : Приказ Министерства экономического развития Российской Федерации № 921 от 8 декабря 2015 года // КонсультантПлюс : справочно-правовая система.

7. Об утверждении требований к точности и методам определения координат характерных точек границ земельного участка, требований к точности и методам определения координат характерных точек контура здания, сооружения или объекта незавершенного строительства на земельном участке, а также требований к определению площади здания, сооружения, помещения, машино-места : Приказ Федеральной службы государственной регистрации, кадастра и картографии № П/0393 от 23 октября 2020 года // КонсультантПлюс : справочно-правовая система.

8. Об утверждении Положения о порядке использования земель федерального железнодорожного транспорта в пределах полосы отвода железных дорог : Приказ Министерства путей сообщения Российской Федерации № 26Ц от 15 мая 1999 года // КонсультантПлюс : справочно-правовая система.

9. Об утверждении Норм отвода земельных участков, необходимых для формирования отвода железных дорог, а также норм расчета охранных зон железных дорог : Приказ Министерства транспорта Российской Федерации № 126 от 6 августа 2008 года // КонсультантПлюс : справочно-правовая система.

Законы Краснодарского края

1. Российская Федерация. Законы. Об основах регулирования земельных отношений в Краснодарском крае : Закон Краснодарского края № 532-КЗ : текст с изменениями и дополнениями на 10 марта 2021 года : принят Законодательным Собранием Краснодарского края 23 октября 2002 года // КонсультантПлюс : справочно-правовая система.

2. Российская Федерация. Законы. Об управлении государственной собственностью Краснодарского края : Закон Краснодарского края № 180-КЗ : текст с изменениями и дополнениями на 10 марта 2021 года : принят Законодательным Собранием Краснодарского края 28 апреля 1999 года // КонсультантПлюс : справочно-правовая система.

3.3.4 Перечень ресурсов информационно-телекоммуникационной сети «Интернет», необходимых для освоения дисциплины (модуля)

Электронно-библиотечные системы (ЭБС)

1. Образовательная платформа «ЮРАЙТ»<https://urait.ru/>
2. ЭБС «УНИВЕРСИТЕТСКАЯ БИБЛИОТЕКА ОНЛАЙН»
<http://www.biblioclub.ru/>
3. ЭБС «BOOK.ru» <https://www.book.ru>
4. ЭБС «ZNANIUM.COM» www.znanium.com
5. ЭБС «ЛАНЬ» <https://e.lanbook.com>

Профессиональные базы данных

1. Виртуальный читальный зал Российской государственной библиотеки (РГБ) <https://ldiss.rsl.ru/>;
2. Научная электронная библиотека eLIBRARY.RU (НЭБ)
<http://www.elibrary.ru/>;
3. Национальная электронная библиотека <https://rusneb.ru/>;
4. Президентская библиотека им. Б.Н. Ельцина <https://www.prlib.ru/>;
5. Университетская информационная система РОССИЯ (УИС Россия)
<http://uisrussia.msu.ru/>;
6. "Лекториум ТВ" - видеолекции ведущих лекторов России
<http://www.lektorium.tv/>

Информационные справочные системы

1. Консультант Плюс - справочная правовая система (доступ по локальной сети с компьютеров библиотеки)

Ресурсы свободного доступа

1. КиберЛенинка <http://cyberleninka.ru/>
2. Министерство науки и высшего образования Российской Федерации <https://www.minobrnauki.gov.ru/>;
3. Министерство просвещения Российской Федерации: официальный сайт. – Москва. – URL: <https://edu.gov.ru/>
4. Федеральный портал "Российское образование" <http://www.edu.ru/>;
5. Единая коллекция цифровых образовательных ресурсов <http://school-collection.edu.ru/> .
6. Проект Государственного института русского языка имени А.С. Пушкина "Образование на русском" <https://pushkininstitute.ru/>;
7. Справочно-информационный портал "Русский язык" <http://gramota.ru/>;
8. Служба тематических толковых словарей <http://www.glossary.ru/>;

9. Словари и энциклопедии <http://dic.academic.ru/>;
10. 10.Образовательный портал "Учеба"<http://www.ucheba.com/>.

Собственные электронные образовательные и информационные ресурсы КубГУ

1. Электронный каталог Научной библиотеки КубГУ <http://megapro.kubsu.ru/MegaPro/Web>
2. Электронная библиотека трудов ученых КубГУ <http://megapro.kubsu.ru/>
3. Открытая среда модульного динамического обучения КубГУ <https://openedu.kubsu.ru/>
4. База учебных планов, учебно-методических комплексов, публикаций и конференций <http://infoneeds.kubsu.ru/>
5. Электронный архив документов КубГУ <http://docspace.kubsu.ru/>

4. ОБЩИЕ ТРЕБОВАНИЯ К ОРГАНИЗАЦИИ ОБРАЗОВАТЕЛЬНОГО ПРОЦЕССА

4.1 Кадровое обеспечение образовательного процесса

Код и наименование профессиональных и общих компетенций, формируемых в рамках модуля ²	Критерии оценки	Методы оценки
ПК 1.1. Выполнять полевые геодезические работы на производственном участке.	Выполнены полевые геодезические работы в периоды учебной и производственной практики	Экспертное наблюдение выполнения практических работ
ПК 1.2. Выполнять топографические съемки различных масштабов.	Выполнены топографические съемки в периоды учебной и производственной практики	Экспертное наблюдение выполнения практических работ
ПК 1.3. Выполнять графические работы по составлению картографических материалов	Выполнены картографические работы в периоды учебной и производственной практики	Экспертное наблюдение выполнения практических работ
ПК 1.4. Выполнять кадастровые съемки и кадастровые работы по формированию земельных участков.	Выполнены кадастровые работы в периоды учебной и производственной практики	Экспертное наблюдение выполнения практических работ
ПК 1.5. Выполнять дешифрирование аэро- и космических снимков для получения информации об объектах недвижимости	Выполнены работы по дешифрированию снимков в периоды учебной и производственной практики	Экспертное наблюдение выполнения практических работ
ПК 1.6. Применять аппаратно-программные средства для расчетов и составления топографических, межевых планов.	Использованы аппаратно-программные средства для расчетов и составления топографических, межевых планов. в периоды учебной и производственной практики	Экспертное наблюдение выполнения практических работ
ОК 01. Выбирать способы решения задач профессиональной деятельности, применительно к различным контекстам	Самостоятельно по письменному заданию преподавателя определение этапов решения задачи, составление плана действий, определение необходимых ресурсов, реализация составленного плана.	Экспертное наблюдение выполнения практических работ
ОК 02. Осуществлять поиск, анализ и интерпретацию информации, необходимой для выполнения задач	Демонстрация знаний номенклатуры информационных источников, применяемых в профессиональной деятельности;	Экспертное наблюдение выполнения практических работ

² Личностные результаты обучающихся учитываются в ходе оценки результатов освоения профессионального модуля

профессиональной деятельности	приемов структурирования информации; формата оформления результатов поиска информации	
ОК 04. Эффективно взаимодействовать и работать в коллективе и команде;	Составление проектов выполнения профессиональных работ.	Экспертное наблюдение выполнения практических работ
ОК 08. Использовать средства физической культуры для сохранения и укрепления здоровья в процессе профессиональной деятельности и поддержания необходимого уровня физической подготовленности.	Сданы нормативы ГТО	Экспертное наблюдение выполнения практических работ
ОК 09 Пользоваться профессиональной документацией на государственном и иностранных языках	Понимает тексты на базовые профессиональные темы; строить простые высказывания о себе и о своей профессиональной деятельности; кратко обосновывать и объяснять свои действия (текущие и планируемые); писать простые связные сообщения на знакомые или интересующие профессиональные темы.	Экспертное наблюдение выполнения практических работ

5. КОНТРОЛЬ И ОЦЕНКА РЕЗУЛЬТАТОВ ОСВОЕНИЯ ПРОФЕССИОНАЛЬНОГО МОДУЛЯ

5.1. Оценочные средства для контроля успеваемости

5.1.1. Паспорт фонда оценочных средств

№ п/п	Контролируемые разделы (темы) дисциплины	Код контролируемой компетенции	Наименование оценочного средства
1	Раздел 1. Правовое регулирование отношений в землеустройстве, кадастре и градостроительстве	ОК 01, ОК 02, ОК 04, ОК 08, ОК 09, ВД 1, ПК 1.1, ПК 1.2, ПК 1.3., ПК 1.4., ПК 1.5, ПК 1.6.	Конспект, реферат, практ. занятие
2	Раздел 2. Основы ведения единого государственного реестра недвижимости (ЕГРН)		Практические работы
	Раздел 3. Определение кадастровой стоимости объектов недвижимости		

5.1.2. Критерии оценки знаний обучающихся в целом по модулю

Код и наименование профессиональных и общих компетенций, формируемых в рамках модуля ³	Критерии оценки	Методы оценки
ПК 3.1 Консультировать по вопросам регистрации прав на объекты недвижимости, и предоставления сведений, содержащихся в Едином государственном реестре недвижимости (ЕГРН);	Применение в работе норм законодательства Российской Федерации в сфере государственного кадастрового учета, землеустройства, градостроительства и смежных областях знаний.	Текущий контроль в форме устного опроса; контрольные работы по темам; защиты практических работ
ПК 3.2 Осуществлять документационное сопровождение в сфере кадастрового учета и (или) государственной регистрации прав на объекты недвижимости;	Правильность использования программных комплексов, применяемых для ведения ЕГРН; Грамотность при ведении электронного документооборота; Правильность использования копировально-множительного оборудования; Знание порядка ведения архива и правил хранения документов; Знание геодезической и картографической основы ЕГРН.	Дифференцированный зачет по МДК 03.01, МДК 03.02, УП 03, ПП 03 Экзамен по ПМ 03
ПК 3.3 Использовать информационную систему, предназначенную для ведения ЕГРН;	Знание ведомственных актов и порядка ведения ЕГРН; Знание порядка предоставления сведений, содержащихся в ЕГРН.	
ПК 3.4 Осуществлять сбор, систематизация и накопление информации, необходимой для определения кадастровой стоимости объектов недвижимости.	Правильность сбора и анализа данных для расчета кадастровой стоимости объекта недвижимости	Защита практических работ Дифференцированный зачет по МДК 03.04, УП 03, ПП 03
ОК 01 Выбирать способы решения задач профессиональной деятельности, применительно к различным контекстам	Самостоятельно по письменному заданию преподавателя определение этапов решения задачи, составление плана действий, определение необходимых ресурсов, реализация составленного плана.	Экспертное наблюдение на теоретических и практических занятиях и при выполнении работ на учебной и
ОК 02 Осуществлять	Демонстрация знаний номенклатуры	

³ Личностные результаты обучающихся учитываются в ходе оценки результатов освоения профессионального модуля

поиск, анализ и интерпретацию информации, необходимой для выполнения задач профессиональной деятельности	информационных источников, применяемых в профессиональной деятельности, приемов структурирования информации, формата оформления результатов поиска информации	производственной практике; Экспертиза качества решения стандартных и нестандартных задач на практических занятиях МДК и практиках; Выполнение самостоятельной работы при изучении МДК, при решении профессиональных задач на практиках;
ОК 04 Работать в коллективе и команде, эффективно взаимодействовать с коллегами, руководством, клиентами.	Составление проектов выполнения профессиональных работ. Организовывать работу коллектива и команды.	
ОК 05 Осуществлять устную и письменную коммуникацию на государственном языке с учетом особенностей социального и культурного контекста.	Составление сообщений, рефератов и докладов на профессиональные темы. Оформление документов по установленным требованиям. Выступление на семинарах и конференциях.	
ОК 06 Проявлять гражданско-патриотическую позицию, демонстрировать осознанное поведение на основе традиционных общечеловеческих ценностей.	Проведение мероприятий по профориентации в общеобразовательных организациях.	
ОК 09 Пользоваться профессиональной документацией на государственном и иностранных языках.	Описание выполнения практических работ, формулировка выводов по результатам выполнения практических и лабораторных работ на основе профессиональной документации	

5.1.3. Оценочные средства для проведения для текущей аттестации

В данном разделе приводятся образцы оценочных средств. Полный комплект оценочных средств приводится в Фонде оценочных средств.

Текущий контроль проводится в форме:

- индивидуальный устный опрос
- письменный контроль
- тестирование по теоретическому материалу
- практическая (лабораторная) работа
- защита реферата
- защита выполненного задания.

Форма аттестации	Знания	Умения	Практический опыт (владение)	Личные качества студента	Примеры оценочных средств
Устный (письменный) опрос по темам	Контроль знаний по определенным проблемам	Оценка умения различать конкретные понятия	Оценка навыков работы с литературным и источниками	Оценка способности оперативно и качественно отвечать на поставленные вопросы	Контрольные вопросы по темам прилагаются
Практические работы	Воспроизводить и объяснять учебный материал с требуемой степенью научной точности и полноты.	Решать типичные задачи на основе воспроизведения стандартных алгоритмов решения	Решать задачи на основе приобретенных знаний, умений и навыков, с их применением в нетипичных ситуациях, формируемые в процессе получения опыта деятельности и умение передать этот опыт.	Оценка способности оперативно и качественно решать поставленные на практических работах задачи и аргументировать результаты	Темы работ прилагаются
Тестирование	Контроль знаний по определенным проблемам	Оценка умения различать конкретные понятия	Оценка навыков логического анализа и синтеза при сопоставлении конкретных понятий	Оценка способности оперативно и качественно отвечать на поставленные вопросы	Вопросы прилагаются

5.1.4. Оценочные средства для проведения промежуточной аттестации

Вопросы по учебной дисциплине ПМ.03 Вспомогательная деятельность в сфере государственного кадастрового учета и (или) государственной регистрации прав на объекты недвижимости, определения кадастровой стоимости

1. Исторические корни развития кадастра
2. Основные этапы развития кадастра за рубежом и в России

3. Принципы земельного права как общеправовая основа землеустроительных и кадастровых работ
4. Вещные права на объекты недвижимости
5. Правовое регулирование сделок с землей
6. Правовое регулирование охраны и рационального использования земель
7. Земельный контроль и разрешение земельных споров
8. Предоставление земель для государственных и муниципальных нужд
9. Правовое регулирование охраны и рационального использования земель
10. Зарубежный опыт регулирования земельно-кадастровых отношений
11. Субъекты и объекты земельных правоотношений
12. Состав земель в Российской Федерации
13. Земельный участок как объект недвижимости
14. ПЗЗ. Виды разрешённого использования земельных участков
15. Способы образования земельных участков
16. Понятие и виды объектов капитального строительства
17. Градостроительное зонирование: Правила землепользования и застройки, карта градостроительного зонирования, градостроительные регламенты
18. Объекты недвижимого имущества, их виды.
19. Государственная система учета недвижимого имущества.
20. Федеральная служба регистрации, кадастра и картографии (Росреестр).
21. Структура Росреестра. Региональные органы Росреестра.
22. Единый государственный реестр недвижимости (ЕГРН)
23. Цели, задачи, функции Росреестра по управлению недвижимым имуществом.
24. Организация системы контроля и надзора за земельными ресурсами.
25. Осуществление государственного кадастрового учета и государственной регистрации прав
26. Приостановление и отказ ГКУ
27. Порядок предоставления сведений содержащихся в ЕГРН
28. Исправление ошибок, содержащихся в ЕГРН. Кадастровая и техническая ошибки
29. Сделки с недвижимым имуществом, обременения (ограничения) прав на недвижимость, подлежащие государственной регистрации
30. Исторический опыт оценки земли в России
31. Мировая практика оценки земель
32. Особенности земельного участка как объекта оценки
33. Понятие земель населенных пунктов.
34. Органы, регулирующие проведение ГКО
35. Назначение и особенности кадастровой оценки земель

- 36.Кадастровая оценка земель сельскохозяйственного назначения, населенных пунктов, промышленности
- 37.Кадастровая оценка особо охраняемых территорий, земель водного лесного фонда
- 38.Особые случаи определения кадастровой стоимости земельных участков
- 39.Методология проведения государственной кадастровой оценки
- 40.Определение стоимости недвижимых объектов с учетом принципов оценки недвижимости и на основании анализа факторов, влияющих на ее стоимость

Рецензия

на рабочую программу учебной дисциплины
ПМ.03 Вспомогательная деятельность в сфере государственного кадастрового
учета и (или) государственной регистрации прав на объекты недвижимости,
определения кадастровой стоимости
для специальности 21.02.19 Землеустройство
Базовая подготовка среднего профессионального образования

Автор программы: Буткевич С.К. – преподаватель ИНСПО

Рабочая программа разработана в соответствии с требованиями Федерального государственного образовательного стандарта среднего профессионального образования по специальности 21.02.19 Землеустройство и примерной программы учебной дисциплины ПМ.03 Вспомогательная деятельность в сфере государственного кадастрового учета и (или) государственной регистрации прав на объекты недвижимости, определения кадастровой стоимости.

Рабочая программа включает обязательные компоненты: паспорт рабочей программы учебной дисциплины; структура и содержание учебной дисциплины; образовательные технологии; условия реализации программы дисциплины; перечень основной и дополнительной учебной литературы, необходимой для освоения дисциплины; методические указания для обучающихся по освоению дисциплины; оценочные средства для контроля успеваемости; обучение студентов-инвалидов и студентов с ОВЗ; дополнительное обеспечение дисциплины.

Содержание рабочей программы охватывает весь материал, необходимый для обучения студентов средних специальных учебных заведений.

Рабочая программа отражает место дисциплины в структуре ОПОП учебная дисциплина ПМ.03 Вспомогательная деятельность в сфере государственного кадастрового учета и (или) государственной регистрации прав на объекты недвижимости, определения кадастровой стоимости входит в математический и общий естественнонаучный учебный цикл дисциплин ФГОС по специальности СПО 21.02.19 Землеустройство.

Раскрываются основные цели и задачи изучаемой дисциплины- требования к результатам освоения дисциплины.

Структуре и содержании учебной дисциплины паспорта программы определены темы и количество часов на их изучение, указывается объем часов максимальной, обязательной аудиторной учебной нагрузки, самостоятельной работы обучающихся, перечислены виды обязательной аудиторной учебной нагрузки, самостоятельной работы и форма промежуточной аттестации по дисциплине.

Содержание учебной дисциплины состоит из следующих тем:

- Тема 1. . Исторический обзор развития кадастра в России и за рубежом
- Тема 2. Законодательство в сфере земельно-имущественных отношений
- Тема 3. Субъекты и объекты земельных отношений

- Тема 4. Государственная система учета недвижимого имущества
Тема 5. Деятельность федеральной службы государственной регистрации кадастра и картографии
Тема 6. Постановка объекта недвижимости на государственный кадастровый учет
Тема 7. Происхождение кадастровой оценки земель и ее современность
Тема 8. Государственная кадастровая оценка земель
Тема 9. Определение кадастровой стоимости земельных участков
Тема 10. ЕГРН

Содержание программы направлено на приобретение обучающимися знаний и умений, направленных на формирование общих компетенций определенных ФГОС СПО, и соответствует объему часов, указанному в рабочем учебном плане.

Рабочей программе указаны требования к результатам освоения дисциплины. Всё это позволяет обеспечивать приобретение обучающимися знаний, умений и навыков, направленных на формирование компетенций, определенных ФГОС СПО по специальности 21.02.19 Землеустройство и может соответствовать объему часов, указанному в рабочем учебном плане.

Программу дисциплины отличает полнота информационного обеспечения, программа содержит перечень основной литературы, дополнительной литературы, Интернет-ресурсов, источников периодической печати (в свободном доступе).

В результате изучения дисциплины ПМ.03 Вспомогательная деятельность в сфере государственного кадастрового учета и (или) государственной регистрации прав на объекты недвижимости, определения кадастровой стоимости обучающийся сможет применять полученные знания и умения в профессиональной деятельности.

Рабочая программа составлена квалифицированно, демонстрирует профессионализм высокий уровень методической подготовки и может быть использована в образовательном процессе.

Рецензенты:

Генеральный директор
ООО «Алвед»



А.С. Гончаренко

Рецензия

на рабочую программу учебной дисциплины
ПМ.03 Вспомогательная деятельность в сфере государственного кадастрового
учета и (или) государственной регистрации прав на объекты недвижимости,
определения кадастровой стоимости
для специальности 21.02.19 Землеустройство
Базовая подготовка среднего профессионального образования

Автор программы: Буткевич С.К. – преподаватель ИНСПО

Рабочая программа по дисциплине ПМ.03 Вспомогательная деятельность в сфере государственного кадастрового учета и (или) государственной регистрации прав на объекты недвижимости, определения кадастровой стоимости разработана в соответствии с требованиями Федерального государственного образовательного стандарта среднего профессионального образования по специальности 21.02.19 Землеустройство.

Рабочая программа включает обязательные компоненты: паспорт рабочей программы учебной дисциплины; структура и содержание учебной дисциплины; образовательные технологии; условия реализации программы дисциплины; перечень основной и дополнительной учебной литературы, необходимой для освоения дисциплины; методические указания для обучающихся по освоению дисциплины; оценочные средства для контроля успеваемости; обучение студентов-инвалидов и студентов с ОВЗ; дополнительное обеспечение дисциплины.

Рабочая программа учебной дисциплины рассчитана максимальной учебной нагрузкой 589 часов.

Паспорт описывает структуру дисциплины. В содержании учебной дисциплины указаны наименования тем и содержания каждого занятия, определены требования к обучающимся.

Рабочая программа предлагает необходимый материал и достаточный объем информации для обеспечения выполнения требований Федерального государственного образовательного стандарта среднего профессионального образования к уровню подготовки обучающихся.

В результате изучения обязательной части учебного цикла обучающийся должен:

уметь:

- объяснять (в том числе по телефонной связи) о правилах и порядке предоставления услуг в сфере кадастрового учета и регистрации прав на объекты недвижимости, предоставления сведений, содержащихся в ЕГРН;
- работать с обращениями и информационными запросами, в том числе на Едином портале государственных и муниципальных услуг (функций) и (или) региональных порталах государственных и муниципальных услуг (функций);
- использовать современные программные продукты в сфере государственного кадастрового учета и государственной регистрации прав на

объекты недвижимости, информационную систему, предназначенную для ведения ЕГРН, средства коммуникаций и связи;

- использовать технические средства по оцифровке документации;
- использовать электронную подпись;
- консультировать по вопросам государственного кадастрового учета, государственной регистрации прав на объекты недвижимости, правилах и порядке внесения сведений в Единый государственный реестр недвижимости;
- проверять документы на соответствие нормам законодательства Российской Федерации в сфере государственной кадастровой оценки;
- применять методики и инструменты сбора информации, необходимой для определения кадастровой стоимости объектов недвижимости;
- систематизировать сведения, содержащиеся в декларациях о характеристиках объектов недвижимости, в различных видах и формах;
- осуществлять оформление копий отчетов, документов и материалов, которые использовались при определении кадастровой стоимости, для временного, постоянного и (или) долговременного сроков хранения;
- вести документооборот.

знать:

- законодательство Российской Федерации в сфере государственного кадастрового учета, и государственной регистрации прав на объекты недвижимости, землеустройства,
- градостроительства и смежных областях знаний;
- правила, стандарты, порядок и административный регламент предоставления государственной услуги по государственному кадастровому учету и государственной регистрации прав на объекты недвижимости;
- порядок (административный регламент) предоставления государственной услуги по предоставлению сведений, содержащихся в ЕГРН;
- особенности уплаты государственной пошлины для осуществления государственной регистрации прав на объекты недвижимости и платы за предоставления сведений, содержащихся в ЕГРН, в том числе с использованием Единого портала государственных и муниципальных услуг (функций) и (или) региональных порталов государственных и муниципальных услуг (функций);
- основные принципы работы в информационной системе, предназначенной для ведения ЕГРН. Регламент работы Единого портала государственных и муниципальных услуг (функций) и (или) региональных порталов государственных и муниципальных услуг (функций);
- этика делового общения и правила ведения переговоров;
- основания государственного кадастрового учета и государственной регистрации прав на объекты недвижимости;
- порядок представления заявления об осуществлении государственного кадастрового учета и (или) государственной регистрации прав на объекты недвижимости;

- требования к документам, представляемым для осуществления государственного кадастрового учета и (или) государственной регистрации прав на объекты недвижимости;

- особенности представления документов на государственную регистрацию прав посредством почтового отправления, а также в форме электронных документов;

- плательщики государственной пошлины. Льготы, в том числе освобождение от уплаты государственной пошлины, при государственной регистрации прав на объекты недвижимости;

- порядок и правила межведомственного информационного взаимодействия с федеральными органами исполнительной власти, органами исполнительной власти субъектов Российской Федерации и органами местного самоуправления;

- основные принципы, правила и порядок работы в информационных системах, предназначенных для осуществления функций по приему/выдаче документов в сфере государственного кадастрового учета и государственной регистрации прав на объекты недвижимости;

- правила ведения документооборота;

- правила осуществления кадастрового деления территории Российской Федерации;

- порядок и правила использования электронной подписи;

- порядок (административный регламент) предоставления государственной услуги по государственному кадастровому учету и (или) государственной регистрации прав на объекты недвижимости;

- законодательство Российской Федерации в сфере государственной кадастровой оценки;

- законодательство Российской Федерации о персональных данных.

Для представленной программы характерны последовательность, логичность, очевидны междисциплинарные связи с последующими дисциплинами. Обозначенные программой виды аудиторной работы соответствуют требованиям, предъявляемым ФГОС СПО по специальности 21.02.19 Землеустройство. В программе приводятся контрольные вопросы, примеры тестовых заданий, практических заданий. Оценочные средства соответствуют формируемым компетенциям и требованиям ФГОС СПО.

Программу дисциплины отличает полнота информационного обеспечения, программа содержит перечень основной литературы, дополнительной литературы, Интернет-ресурсов, источников периодической печати (в свободном доступе).

Содержание рабочей программы учебной дисциплины соответствует требованиям Федерального государственного образовательного стандарта среднего профессионального образования по специальности 21.02.19 Землеустройство и примерной программы учебной дисциплины ПМ.03 Вспомогательная деятельность в сфере государственного кадастрового учета и

(или) государственной регистрации прав на объекты недвижимости, определения кадастровой стоимости.

Изучение данной дисциплины способствует эффективной и качественной подготовке молодых специалистов в области экономики и бухгалтерского учёта. Рабочая программа содержит минимум литературы, необходимой для изучения данной дисциплины.

Представленная программа дисциплины 21.02.19 Землеустройство содержательна, имеет практическую направленность, включает достаточное количество разнообразных элементов, направленных на развитие умственных, творческих способностей у студента.

Анализируя содержание рабочей программы можно отметить, что все темы раскрыты, все вопросы программы носят закрепляющий характер, сама программа рекомендуется для использования в учебном процессе при подготовке обучающихся по специальности 21.02.19 Землеустройство.

Директор
ООО «Электрейд»



А.В.Саушкин

