



1920

МИНИСТЕРСТВО НАУКИ И ВЫСШЕГО ОБРАЗОВАНИЯ РОССИЙСКОЙ  
ФЕДЕРАЦИИ

Филиал федерального государственного бюджетного образовательного  
учреждения высшего образования  
"Кубанский государственный университет"

Институт среднего профессионального образования



УТВЕРЖДАЮ  
Директор ИНСПО

\_\_\_\_\_ Т.П. Хлопова

«23» мая 2024

**Рабочая программа профессионального модуля**

**ПМ.02 Выполнение топографических съемок различными методами,  
графическое и цифровое оформление результатов**

21.02.19. Землеустройство

Рабочая программа учебного модуля ПМ.02 «Выполнение топографических съемок различными методами, графическое и цифровое оформление результатов» разработанная на основе Федерального государственного образовательного стандарта (далее ФГОС) по специальности среднего профессионального образования (далее СПО) 21.02.19 Землеустройство, утвержденного приказом Минпросвещения России от 18 мая 2022 № 339 (зарегистрирован в Минюсте России 21 июня 2022 г. № 68941).


Учебный модуль ПМ.02 «Выполнение топографических съемок различными методами, графическое и цифровое оформление результатов»

Форма обучения очная очная  
Учебный год 2024-2025

2 курс, 3 курс, 3-4 семестр, 5 семестр  
всего 437 часов, в том числе:

лекции	134 часа
практические занятия	134 часов
самостоятельная работа	0 часов
учебная и производственная практика	36/108
форма итогового контроля	экзамен по модулю

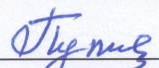
Составитель: преподаватель

  
подпись

С.К. Буткевич

Утвержденная на заседании предметно-цикловой комиссии дисциплин экономического цикла и специальностей Экономика и бухгалтерский учет, Прикладная геодезия и Земельно-имущественные отношения протокол № 11 от «20» мая 2024 г.

Председатель предметно-цикловой комиссии:

 М.Б.Путилина

20 мая 2024 г.


Рецензент (-ы):

Генеральный директор ООО «Алвед»		Гончаренко Алексей Сергеевич
Директор ООО «Электрейд»		Саушкин Андрей Васильевич


ЛИСТ  
согласования рабочей программы профессионального модуля  
ПМ.02 Выполнение топографических съемок различными методами,  
графическое и цифровое оформление результатов

Специальность среднего профессионального образования  
21.02.19. Землеустройство


Зам. директора ИНСПО

  
\_\_\_\_\_ *Е.И. Рыбалко*  
подпись  
«16» мая 2024 г.

Директор Научной библиотеки КубГУ

  
\_\_\_\_\_ *М.А. Хуаде*  
подпись  
«14» мая 2024 г.

Лицо, ответственное за установку и эксплуатацию  
программно-информационного обеспечения  
образовательной программы

  
\_\_\_\_\_ *И.В. Милюк*  
подпись  
«15» мая 2024 г.

## СОДЕРЖАНИЕ

1. ПАСПОРТ РАБОЧЕЙ ПРОГРАММЫ ПРОФЕССИОНАЛЬНОГО МОДУЛЯ	2
1.1 Область применения программы	2
1.2. Место профессионального модуля в структуре программы подготовки специалистов среднего звена	2
1.3. Цели и задачи профессионального модуля – требования к результатам освоения профессионального модуля	2
1.4. Перечень планируемых результатов обучения по профессиональному модулю (перечень формируемых компетенций)	3
2. СТРУКТУРА И СОДЕРЖАНИЕ ПРОФЕССИОНАЛЬНОГО МОДУЛЯ	4
2.1. Тематический план профессионального модуля	4
2.2. Содержание обучения по профессиональному модулю	5
3. УСЛОВИЯ РЕАЛИЗАЦИИ ПРОГРАММЫ ПРОФЕССИОНАЛЬНОГО МОДУЛЯ	7
3.1. Материально-техническая база, необходимая для осуществления образовательного процесса по профессиональному модулю	7
3.2. Перечень необходимого программного обеспечения	8
3.3. Перечень основной и дополнительной учебной литературы, необходимой для освоения профессионального модуля	8
3.3.1. Основная литература	8
3.3.2. Дополнительная литература	8
3.3.3. Периодические издания	8
3.3.4. Перечень ресурсов информационно-телекоммуникационной сети «Интернет», необходимых для освоения модуля	9
4. ОБЩИЕ ТРЕБОВАНИЯ К ОРГАНИЗАЦИИ ОБРАЗОВАТЕЛЬНОГО ПРОЦЕССА	9
4.1. Кадровое обеспечение образовательного процесса	9
5. КОНТРОЛЬ И ОЦЕНКА РЕЗУЛЬТАТОВ ОСВОЕНИЯ ПРОФЕССИОНАЛЬНОГО МОДУЛЯ (ВИДА ПРОФЕССИОНАЛЬНОЙ ДЕЯТЕЛЬНОСТИ)	10
5.1. Оценочные средства для контроля успеваемости	10
5.1.1. Паспорт фонда оценочных средств	10
5.1.2. Критерии оценки знаний обучающихся в целом по модулю	10
5.1.3. Оценочные средства для проведения для текущей аттестации	10
5.1.4. Оценочные средства для проведения промежуточной аттестации	10
6. ДОПОЛНИТЕЛЬНОЕ ОБЕСПЕЧЕНИЕ ПРОФЕССИОНАЛЬНОГО МОДУЛЯ	11

# **1. ПАСПОРТ РАБОЧЕЙ ПРОГРАММЫ ПРОФЕССИОНАЛЬНОГО МОДУЛЯ - ПМ.02 ВЫПОЛНЕНИЕ ТОПОГРАФИЧЕСКИХ СЪЕМОК РАЗЛИЧНЫМИ МЕТОДАМИ, ГРАФИЧЕСКОЕ И ЦИФРОВОЕ ОФОРМЛЕНИЕ РЕЗУЛЬТАТОВ**

## **1.1 Область применения учебной программы**

Рабочая программа учебной дисциплины ПМ.02Выполнение топографических съемок различными методами, графическое и цифровое оформление результатов является частью основной профессиональной образовательной программы в соответствии с ФГОС по профессиям СПО по специальности. 21.02.19.«Землеустройство» технического профиля, реализуется на 2 курсе в 4 семестре.

## **1.2. Место профессионального модуля в структуре программы подготовки специалистов среднего звена**

Рабочая программа составлена для очной формы обучения.

Программа учебной дисциплины может быть использована в профессиональной подготовке студентов по специальности «Землеустройство» с присвоением квалификации специалист по землеустройству.

Достижение образовательных целей осуществляется в аспекте гуманизации и гуманитаризации образования и означает расширение кругозора студентов, повышение уровня их общей культуры и образования, а также культуры мышления, общения.

## **1.3. Цель и планируемые результаты освоения профессионального модуля**

В результате изучения профессионального модуля студент должен освоить основной вид деятельности «проведение технической инвентаризации и технической оценки объектов недвижимости» и соответствующие ему общие компетенции и профессиональные компетенции:

### **1.1.1. Перечень общих компетенций**

<b>Код</b>	<b>Наименование общих компетенций</b>
ОК 01	Выбирать способы решения задач профессиональной деятельности, применительно к различным контекстам.
ОК 02	Использовать современные средства поиска, анализа и интерпретации информации, и информационные технологии для выполнения задач профессиональной деятельности
ОК 04	Эффективно взаимодействовать и работать в коллективе и команде
ОК 09	Пользоваться профессиональной документацией на государственном и иностранном языках.

### 1.1.2. Перечень профессиональных компетенций

Код	Наименование видов деятельности и профессиональных компетенций
ВД 2	Проведение технической инвентаризации и технической оценки объектов недвижимости
ПК 2.1	Проводить техническую инвентаризацию объектов недвижимости
ПК 2.2	Выполнять градостроительную оценку территории поселения
ПК 2.3	Составлять технический план объектов капитального строительства с применением аппаратно-программных средств
ПК 2.4	Вносить данные в реестры информационных систем различного назначения

### 1.1.3. В результате освоения профессионального модуля студент должен:

Владеть навыками	Сбора и подготовки исходной документации, состав которой определяется целями и типом объекта технической оценки (инвентаризации); Проведения натурных обследований конструкций; Проведения обмерных работ, с использованием оптимальных приемов их выполнения; Формирования отчетной документации по оценке технического состояния и определению износа конструкций; Подготовки и оформления технического плана, акта обследования на объект капитального строительства.
Уметь	Составлять проект выполнения обмерных работ; Выполнять комплекс обмерных работ; Оценивать техническое состояние конструкций; Формировать и оформлять отчетную документацию по комплексу обмерных работ; Проводить паспортизацию объекта недвижимости; Проводить инвентаризацию объекта в целях установления наличия изменения в планировке и техническом состоянии объекта; Составлять технический план на объект капитального строительства; Составлять акт обследования на объект капитального строительства.
Знать	Состав и содержание программ технического обследования в зависимости от целей оценки технического состояния зданий и сооружений; Технологии проведения обмеров зданий; технологии проведения натурных обследований конструкций и оценки технического состояния объекта; Технологии проведения технической инвентаризации объекта недвижимости; Состав отчетной документации по комплексу выполненных работ.

## **1.2. Количество часов, отводимое на освоение профессионального модуля**

Всего часов – 449

в том числе в форме практической подготовки – 278 часов

Из них на освоение МДК – 278 часов

в том числе

лекционные занятия - 124 часа

практические занятия - 124 часа

курсовая – 30 часов

промежуточная аттестация – 27 часа.

## 2. СТРУКТУРА И СОДЕРЖАНИЕ ПРОФЕССИОНАЛЬНОГО МОДУЛЯ

Коды профессиональных общих компетенций	Наименования разделов профессионального модуля	Всего, часов	В т.ч. в форме практической подготовки	Объем профессионального модуля, ак. час.						
				Обучение по МДК					Практики	
				Всего	В том числе					
					Лаборат. и практ. занятий	Курсовых работ (проектов) <sup>1</sup>	Самостоятельная работа	Промежут. аттест.	Учебная	Производственная
<i>1</i>	<i>2</i>	<i>3</i>	<i>4</i>	<i>5</i>	<i>6</i>	<i>7</i>	<i>8</i>	<i>9</i>	<i>10</i>	<i>11</i>
ПК 2.1, ПК 2.3 ОК 01, ОК 02, ОК 04, ОК 08, ОК 09	МДК 02.01 Техническая оценка и инвентаризация объектов недвижимости	<b>192</b>	140	<b>120</b>	68		-	6	<b>36</b>	<b>36</b>
ПК 2.2, ПК 2.4 ОК 01, ОК 02, ОК 04, ОК 08, ОК 09	МДК 02.02 Территориальное планирование	<b>192</b>	120	<b>120</b>	48			2	<b>36</b>	<b>36</b>
	Производственная практика (по профилю специальности), часов	-								-
	Промежуточная аттестация	<b>8</b>	X							
	<b>Всего:</b>	<b>384</b>	<b>260</b>	<b>240</b>	<b>116</b>		-	8	<b>72</b>	<b>72</b>

<sup>1</sup>Данная колонка указывается только для специальностей СПО.



## 2.1. Тематический план и содержание профессионального модуля (ПМ)

Наименование разделов и тем профессионального модуля (ПМ), междисциплинарных курсов (МДК)	Содержание учебного материала, лабораторные работы и практические занятия, самостоятельная учебная работа обучающихся, курсовая работа	Объем, акад. ч / в том числе в форме практической подготовки, акад ч	
1	2	3	
<b>Раздел 1. ПМ 02. Проведение технической инвентаризации и технической оценки объектов недвижимости</b>		<b>62/124</b>	
<b>В том числе промежуточная аттестация</b>		<b>14</b>	
<b>Тема 1.1. Общие сведения об обследовании и оценке технического состояния зданий и сооружений</b>	<b>Содержание</b>	<b>6</b>	
	<b>В том числе практических и лабораторных занятий</b>	<b>6</b>	
	<b>Практическое занятие 1: основные нормативные документы, регламентирующие работы по обследованию и оценке технического состояния зданий и сооружений.</b>	<b>6</b>	
<b>Тема 1.2. Обмерные работы</b>	<b>Содержание</b>	<b>7</b>	
	1. Организация и порядок производства обмерных работ. Состав и количество обмерных работ. Технология проведения обмерных работ, с использованием оптимальных приёмов их выполнения. 2. Общие требования к выбору методов и средств измерений, обеспечивающих требуемую точность, выполнению измерений и обработке их результатов. 3. Прямые и косвенные методы измерений. Измерение прогибов и деформаций строительных конструкций. Отчетная документация по комплексу обмерных работ		
	<b>В том числе практических и лабораторных занятий</b>		<b>7</b>
	<b>Практическое занятие 2 «Обмер здания»</b>		<b>4</b>
	<b>Практическое занятие 3 «Составление абриса на строения»</b>		<b>3</b>
<b>Тема 1.3. Оценка технического состояния несущих конструкций</b>	<b>Содержание</b>	<b>7</b>	
	1. Техника безопасности при проведении натурных обследований конструкций. Сплошное визуальное обследование конструкций зданий и выявление дефектов и повреждений по внешним признакам. Инструментальное определение параметров дефектов и повреждений. Определение фактических прочностных характеристик материалов основных несущих конструкций и их элементов. Измерение параметров эксплуатационной среды. Определение реальных эксплуатационных нагрузок и		

	воздействий. Анализ причин появления дефектов и повреждений в конструкциях. Методы и средства наблюдения за трещинами.	
	2. Обследование бетонных и железобетонных конструкций. Обследование металлических конструкций. Обследование каменных конструкций. Обследование деревянных конструкций. Составление итогового документа (акта, заключения, технического расчета) с выводами по результатам обследования.	
	<b>В том числе практических и лабораторных занятий</b>	7
	<b>Практическое занятие «Описание технического состояния несущих конструкций»</b>	4
	<b>Практическое занятие 4 «Составление итогового документа по результатам обследования»</b>	3
<b>Тема 1.4 Определение физического износа</b>	<b>Содержание</b>	
	1. Понятие технического состояния (физического износа) здания, строения, сооружения. Определение физического износа конструктивных элементов здания, инженерных коммуникаций. Правила пользования сборником ВСН 53-86. Формирование отчетной документации по определению износа конструкций. Составление дефектной ведомости.	7
	<b>В том числе практических и лабораторных занятий</b>	7
	<b>Практическое занятие 5 «Определение физического износа конструктивных элементов здания»</b>	4
	<b>Практическое занятие 6 «Определение физического износа инженерных коммуникаций»</b>	3
<b>Тема 1.5. Основные положения о техническом учете и инвентаризации объектов недвижимости</b>	<b>Содержание</b>	
	1. История развития технической инвентаризации. Понятие технического учета и технической инвентаризации. Цели и задачи технического учета и технической инвентаризации. Объекты, подлежащие технической инвентаризации. Объекты, подлежащие государственному учету. Виды технической инвентаризации и технического учета объектов недвижимости. Первичный государственный учет. Плановая техническая инвентаризация.	7
	2. Внеплановая техническая инвентаризация. Предоставление сведений об объектах недвижимости. Селитебные и неселитебные земли. Земельные участки. Строения. Жилые здания. Помещения в жилых зданиях. Нежилые здания.	
	3. Функции, задачи и схема документооборота в органах технической инвентаризации. Аккредитация организаций, осуществляющих технический учет и техническую инвентаризацию объектов недвижимости. Нормативно-правовые основы технического учета и инвентаризации объектов недвижимости.	

	4. Стандарты и правила. Нормативные акты субъекта и органа местного самоуправления. Этапы технической инвентаризации. Общие положения определения состава и оценки качества объекта. Единый государственный реестр недвижимости. Порядок формирования ЕГРН.	
	<b>В том числе практических занятий и лабораторных работ</b>	<b>7</b>
	<b>Практическое занятие 7 «Нормативно-правовые основы технического учета и инвентаризации объектов недвижимости»</b>	<b>7</b>
<b>Тема 1.6. Техническая инвентаризация отдельно стоящих зданий</b>	<b>Содержание</b>	
	1. Понятие объекта недвижимого имущества. Объекты капитального строительства. Временные сооружения. Здание, дом или строение. Жилые, нежилые здания. Подсчет площадей зданий и составление экспликации к поэтажному плану. Правила определения площадей. Производственные здания. Высоты в помещениях, зданиях, строениях. Методы определения высот. Определение объемов здания, строения, жилого помещения.	<b>7</b>
	2. Переустройство и перепланировка жилого помещения. Решение о согласовании перепланировки либо переустройства. Отказ в согласовании переустройства или перепланировки. Акт приемочной комиссии. Переоборудование жилых помещений. Контроль работ по инвентаризации зданий, строений, жилых помещений. Проверка исполнительных работ. Контроль графических работ. Учетно-техническая документация	
	<b>В том числе практических занятий и лабораторных работ</b>	<b>7</b>
	<b>Практическое занятие 8 «Построение поэтажного плана»</b>	<b>1</b>
	<b>Практическое занятие 9 «Подсчет площадей зданий и составление экспликации»</b>	<b>2</b>
	<b>Практическое занятие 10 «Методы определения высоты в зданиях, строениях и сооружениях»</b>	<b>2</b>
<b>Практическое занятие 11 «Определение объемов здания, строения, жилого помещения»</b>	<b>2</b>	
<b>Тема 1.7. Определение стоимости объекта недвижимости</b>	<b>Содержание</b>	
	1. ФЗ «Об оценочной деятельности в РФ». Понятия действительной, восстановительной и инвентаризационной стоимости. Удельные показатели стоимости. Этапы проведения оценки. Расчет восстановительной стоимости. Расчет действительной стоимости. Расчет инвентаризационной стоимости. Правила пользования сборниками УПВС. Определение стоимости здания, строения, жилого помещения, холодных пристроек, сооружений.	<b>7</b>
	<b>В том числе практических занятий и лабораторных работ</b>	<b>7</b>

	<b>Практическое занятие 12</b> «Определение действительной, восстановительной и инвентаризационной стоимости зданий».	7
<b>Тема 1.8. Правила и порядок формирования и ведения инвентарного дела</b>	<b>Содержание</b>	
	1. Общие принципы формирования инвентарного дела. Порядок хранения документации в органах технической инвентаризации. Оформление алфавитных карточек. Оформление статистических карточек. Выдача и возврат дел. Инвентаризация архива	7
	<b>В том числе практических занятий и лабораторных работ</b>	7
	<b>Практическое занятие 13</b> «Составление технического плана на жилое/ нежилое здание»	3
	<b>Практическое занятие 14</b> «Составление технического плана на сооружение»	4
<b>Тема 1.9. Подготовка технического плана на объект капитального строительства для осуществления кадастрового учета</b>	<b>Содержание</b>	
	1. Основные положения о подготовке технического плана. Документы, необходимые для подготовки технического плана на объект капитального строительства. Виды правоустанавливающих документов. Виды кадастровых работ в отношении объектов капитального строительства. Особенности формирования технического плана для отдельных видов объектов капитального строительства. Результаты кадастровых работ. Технический план. Акт обследования. Декларация об объекте недвижимости.	7
	2. Требования к подготовке и документация технического плана. Требования, предъявляемые к графической части технического плана. Требования, предъявляемые к текстовой части технического плана. Заполнение разделов технического плана.	
	<b>В том числе практических занятий и лабораторных работ</b>	7
	<b>Практическое занятие 15</b> «Составление технического плана на здание»	3
	<b>Практическое занятие 16</b> «Составление технического плана на сооружение»	4
<b>Всего</b>		
<b>Раздел 2. ПМ 02. Проведение технической инвентаризации и технической оценки объектов недвижимости</b>		<b>62/62</b>
<b>В том числе промежуточная аттестация</b>		<b>13</b>
<b>Тема 2.1. Принципы планировочной организации территории</b>	<b>Содержание</b>	
	1. Введение в понятие «Градостроительство». Объект и предмет теории и практики градостроительства. Понятие города. Классификация населенных пунктов. Структура градостроительной деятельности. Иерархия градостроительной документации. Система научно-проектных работ по градостроительству. Нормативно-правовые основы обеспечения территориального планирования	7
	2. Системы расселения. Виды и формы расселения. Системы расселения. Групповые	

	<p>системы населенных мест (ГСНМ). Типы и размеры систем. Основные характеристики функционирования ГСНМ и определение их границ</p> <p>3. Территориальное планирование (районная планировка). Районная планировка в России. Процессы урбанизации. Использование материалов районной планировки в градостроительстве. Расчет количества семей. Расчет потребностей жилого фонда.</p> <p>4. Градостроительные системы. Процесс эволюции градостроительных систем как узловых элементов системы расселения. Градостроительный каркас. Виды градостроительных систем.</p> <p>5. Пространственное развитие и планировочная организация города. Основные принципы планировочной организации города. Градообразующие и градоформирующие факторы. Влияние природных факторов на развитие городского плана.</p> <p>6. Зонирование города. Функциональное зонирование. Основные принципы функциональной организации города. Поясное зонирование. Градостроительное зонирование.</p>	
	<b>В том числе практических и лабораторных занятий</b>	7
	<b>Практическое занятие 17</b> «Характеристика планировочной организации города»	3
	<b>Практическое занятие 18</b> «Функциональное зонирование городской территории»	4
<b>Тема 2.2. Градостроительное планирование и регулирование использования территорий городских и сельских поселений</b>	<b>Содержание</b>	
	<p>1. Назначение и виды градостроительной документации. Градостроительная документация Федерального уровня. Градостроительная документация территориального планирования развития субъектов Российской Федерации. Градостроительная документация для территорий городских и сельских поселений. Картографическая основа градостроительной документации. Условия разработки и утверждения документации.</p> <p>2. Генеральные планы городских и сельских поселений. Пространственная и земельно-ресурсная основа городских и сельских поселений. Структура территории поселения. Границы города, застройки, пригородные зоны. Межселенные территории. Масштабы топографических планов, используемых при разработке генеральных планов поселений. Проекты черты городских и сельских поселений.</p> <p>3. Градостроительное зонирование территорий поселений. Понятие, назначение. Ландшафтное, функциональное и градостроительное зонирование. Факторы, влияющие на градостроительное зонирование. Зоны особого и специального использования.</p> <p>4. Селитебная зона города. Планировочная организация селитебной территории. Иерархическая (ступенчатая) система общественного обслуживания. Принципы</p>	7

	микрорайонирования. Влияние природно-климатических условий на характер размещения и планировочную организацию жилой застройки. Нормативно-расчетные показатели жилой застройки. Социально-экономические характеристики жилой застройки различной этажности	
	5. Центр города. Функции и размещение общественного центра. Планировочная организация городских центров. Компактный, линейный, расчлененный центр. Пространственная композиция общегородского центра. Освоение подземного пространства. Вертикальное зонирование.	
	6. Система озелененных территорий. Классификация озелененных территорий. Принципиальные схемы организаций системы озелененных пространств в городе	
	7. Производственная зона города. Классификация промышленных предприятий по классу вредности, размеры санитарно-защитных зон. Принципы размещения промышленных предприятий в структуре города. Планировочная и функциональная организация промышленного района	
	8. Пригородная зона. Использование пригородной зоны. Принципы планировочной организации пригородной зоны	
	9. Городской и внешний транспорт. Зона внешнего транспорта в структуре городского плана. Городской транспорт и пешеходное движение в городе. Улично-дорожная сеть, принципы ее организации. Организация транспортного обслуживания. Основные приемы разделения транспортного и пешеходного движения в городе. Компонировка городской среды по принципу пешеходной доступности	
	10. Экологические проблемы крупных и крупнейших городов. Основные источники загрязнения окружающей среды. Архитектурно-планировочные приемы решения экологических проблем города. Ветровой режим и инсоляция городских территорий	
	<b>В том числе практических и лабораторных занятий</b>	<b>7</b>
	<b>Практическое занятие 19</b> «Анализ генерального плана городского поселения»	2
	<b>Практическое занятие 20</b> «Разработка схемы функционального, строительного или ландшафтного зонирования малого города (фрагмента городской территории) по заданным исходным данным»	3
	<b>Практическое занятие 21</b> «Сравнительный анализ развития транспортной (социальной) инфраструктуры районов городского поселения»	
	<b>Практическое занятие 22</b> «Анализ архитектурно-пространственного решения застройки жилых зон»	2
<b>Тема 2.3. Управление</b>	<b>Содержание</b>	<b>7</b>

<b>градостроительством</b>	1. Законодательство в области обеспечения градостроительной деятельности. Градостроительный кодекс. СНиПы	
	2. Система органов исполнительной власти и местного самоуправления в области регулирования градостроительной деятельности. Деятельность местных органов архитектуры и градостроительства по реализации их полномочий в области градостроительства в городских и сельских поселениях.	
	3. Регулирование застройки территорий городских поселений. Градостроительные требования к использованию земельных участков в городских поселениях. Градостроительная документация о застройке территорий поселений: проекты планировки, проекты межевания территорий, проекты застройки. Разрешение на строительство. Сервитуты в области градостроительства. Контроль за осуществлением градостроительной деятельности. Ответственность за нарушение законодательства Российской Федерации о градостроительстве.	
	<b>В том числе практических и лабораторных занятий</b>	<b>7</b>
	<b>Практическое занятие 23 «Технологическая схема получения разрешения на строительство»</b>	<b>7</b>
<b>Тема 2.4. Методика градостроительной оценки территории района (поселения, муниципального образования)</b>	<b>Содержание</b>	
	1. Подготовка материалов, характеризующих этапы формирования планировки района. Методика сбора материалов, возможные источники получения информации. Основная направленность материалов: история возникновения района; социальные и географические предпосылки, их влияние на сложившуюся сеть улиц; исторические и архитектурные достопримечательности; административная принадлежность территории.	
	2. Подготовка материалов и составление характеристик района. Экономические предпосылки возникновения района. Влияние экономики на структуру района. Размещение промышленных предприятий на территории района. Определение и размещение главных общественных, образовательных и культурных учреждений района. Площадь и численность населения района. Плотность жилой застройки. Плотность населения. Баланс территории района и соответствие этих показателей нормативам. Характер жилой застройки. Ландшафты района и их ценность.	<b>7</b>
	3. Подготовка материалов для оценки перспектив развития района. Факторы, влияющие на перспективное развитие района наличие целевых программ развития района федерального, муниципального уровня, сроки их реализации. Пути улучшения экологического состояния территории района	
	4. Составление заключения о градостроительной ценности территории района.	

	Заключение по оценке комфортности района. Факторы, определяющие ценность этого участка.	
	<b>В том числе практических и лабораторных занятий</b>	<i>7</i>
	<b>Практическое занятие 24</b> «Составление исторической справки»	<i>3</i>
	<b>Практическое занятие 25</b> «Подготовка материалов для функционального зонирования территории района»	<i>4</i>
<b>Тема 2.5. Понятие и структура географических информационных систем (ГИС).</b>	<b>Содержание</b>	<i>7</i>
	1. Современные средства автоматизации деятельности в области градостроительства. Общие сведения о геоинформационных системах. Пространственные (географические) объекты. Виды компьютерных моделей пространственных объектов. Векторные модели географических объектов. Растровые модели географических объектов. Источники географических данных. Геопространственный анализ. Определение и задачи геопространственного анализа. Функции измерений. Функции выбора данных. Функции классификации. Оверлейные функции. Функции окрестности. Функции связности	
	<b>В том числе практических и лабораторных занятий</b>	
<b>Тема 2.6. ГИС MapInfoProfessional</b>	<b>Содержание</b>	<i>7</i>
	1. ГИС MapInfoProfessional. Общие сведения о MapInfo. Знакомство с интерфейсом программы MapInfoProfessional. Управление окнами: список и карта.	
	<b>В том числе практических и лабораторных занятий</b>	
	<b>Практическое занятие 26</b> «Создание атрибутивно-графической базы данных в MapInfo»	
	<b>Практическое занятие 27</b> «Импорт графической информации. Регистрация растров»	
	<b>Практическое занятие 28</b> «Операции с таблицами: слияние, обобщение, разобшение данных, комбинирование»	
	<b>Практическое занятие 29</b> «Запросы. Обработка выборки»	
	<b>Практическое занятие 30</b> «Создание тематических карт, графиков и отчетов, Построение карты-врезки»	
<b>Практическое занятие 31</b> «Связь MapInfo с другими программами и форматами данных»		
<b>Тема 2.7. Информационная система обеспечения градостроительной деятельности</b>	<b>Содержание</b>	<i>7</i>
	1. Общие сведения об информационном обеспечении градостроительной деятельности. Идеология построения информационной системы обеспечения градостроительной деятельности (ИСОГД). Основные разделы ИСОГД. Дополнительные разделы ИСОГД	



	<p>2. Работа отдела информационного обеспечения градостроительной деятельности. Основные функции (полномочия) отдела. Общие сведения о порядке размещения сведений в ИСОГД. Состав сведений информационных систем обеспечения градостроительной деятельности об объектах недвижимости и объектах градостроительной деятельности на разных уровнях. Процедуры приема (регистрация) и размещение копий документов в ИСОГД. Запрос, как основание предоставления сведений из ИСОГД Основания отказа в предоставлении сведений ИСОГД.</p>	
	<p><b>В том числе практических и лабораторных занятий</b></p>	<p><b>7</b></p>
	<p><b>Практическое занятие 32</b> «Подготовка и внесение сведений в информационные системы обеспечения градостроительной деятельности в соответствии с действующими нормативными документами»</p>	<p><b>3</b></p>
	<p><b>Практическое занятие 33</b> «Предоставление сведений информационных систем градостроительной деятельности по запросам заинтересованных лиц»</p>	<p><b>4</b></p>
<p><b>Курсовой проект (работа)</b>  <b>Тематика курсовых проектов (работ)</b></p> <ol style="list-style-type: none"> <li>1. Определение рыночной стоимости земельного участка</li> <li>2. Определение рыночной стоимости дома</li> <li>3. Оценка земельной собственности муниципального образования</li> <li>4. Определение кадастровой стоимости земельного участка</li> <li>5. Определение кадастровой стоимости дома</li> <li>6. Информационное обеспечение, подходы и методы, используемые при оценке коммерческой недвижимости.</li> <li>7. Применение затратного подхода к оценке недвижимости при оценке зданий специального назначения</li> <li>8. Применение затратного подхода к оценке недвижимости при оценке объектов недвижимости в пассивных секторах рынка.</li> <li>9. Сравнительный подход как механизм формирования рыночной информации при сделках с объектами недвижимости в оценочных организациях Российской Федерации</li> </ol> <p>Проблемы определения кадастровой стоимости объектов недвижимости.</p>		<p><b>30</b></p>
<p><b>Всего</b></p>		<p><b>278</b></p>

### **3. УСЛОВИЯ РЕАЛИЗАЦИИ ПРОФЕССИОНАЛЬНОГО МОДУЛЯ**

#### **3.1. Материально-техническая база, необходимая для осуществления образовательного процесса по профессиональному модулю:**

Кабинеты «Кадастрового учета», «Зданий и сооружений», оснащенные в соответствии с п. 6.1.2.1 примерной образовательной программы по специальности.

Лаборатории «Информационные технологии в профессиональной деятельности», оснащенные в соответствии с п. 6.1.2.3 примерной образовательной программы по специальности.

Оснащенные базы практики в соответствии с п. 6.1.2.4 примерной образовательной программы по специальности.

#### **3.2. Перечень необходимого программного обеспечения**

Для реализации программы библиотечный фонд образовательной организации должен иметь печатные и/или электронные образовательные и информационные ресурсы для использования в образовательном процессе. При формировании библиотечного фонда образовательной организации выбирается не менее одного издания из перечисленных ниже печатных и (или) электронных изданий в качестве основного, при этом список может быть дополнен другими изданиями.

- Операционная система Microsoft Windows 10
- Пакет программ Microsoft Office Professional Plus
- 7-zip GNU Lesser General Public License (свободное программное обеспечение, не ограничено, бессрочно)
- Интернет браузер Google Chrome (бесплатное программное обеспечение, не ограничено, бессрочно)
- K-Lite Codec Pack — универсальный набор кодеков (кодировщиков-декодировщиков) и утилит для просмотра и обработки аудио- и видеофайлов (бесплатное программное обеспечение, не ограничено, бессрочно)
- WinDjView – программа для просмотра файлов в формате DJV и DjVu (свободное программное обеспечение, не ограничено, бессрочно)
- Foxit Reader — прикладное программное обеспечение для просмотра электронных документов в стандарте PDF (бесплатное программное обеспечение, не ограничено, бессрочно)

### **3.3. Перечень основной и дополнительной учебной литературы, необходимой для освоения профессионального модуля**

#### **3.3.1 Основная литература**

1. Архитектура зданий и строительные конструкции : учебник для среднего профессионального образования / К. О. Ларионова [и др.] ; под общей редакцией А. К. Соловьева. — Москва : Издательство Юрайт, 2024. — 490 с. — (Профессиональное образование). — ISBN 978-5-534-10318-2. — Текст : электронный // Образовательная платформа Юрайт [сайт]. — URL: <https://urait.ru/bcode/542046>

2. Перцик, Е. Н. Территориальное планирование : учебник для среднего профессионального образования / Е. Н. Перцик. — 2-е изд., испр. и доп. — Москва : Издательство Юрайт, 2024. — 362 с. — (Профессиональное образование). — ISBN 978-5-534-13504-6. — Текст : электронный // Образовательная платформа Юрайт [сайт]. — URL: <https://urait.ru/bcode/543837>

3. Определение площадей земельных участков и иных объектов недвижимости : учебное пособие для СПО / М. Я. Брынь, В. Н. Баландин, В. А. Коугия [и др.]. — 2-е изд., стер. — Санкт-Петербург : Лань, 2022. — 112 с. — ISBN 978-5-8114-9766-9. — Текст : электронный // Лань : электронно-библиотечная система. — URL: <https://e.lanbook.com/book/199904>

4. Сулин, М. А. Основы землеустройства и кадастра недвижимости: учебное пособие для СПО / М. А. Сулин, В. А. Павлова. — 3-е изд., стер. — Санкт-Петербург : Лань, 2023. — 260 с. — ISBN 978-5-507-46511-8. — Текст : электронный // Лань : электронно-библиотечная система. — URL: <https://e.lanbook.com/book/310241>

5. Ананьин, М. Ю. Архитектура зданий и строительные конструкции: термины и определения : учебное пособие для среднего профессионального образования / М. Ю. Ананьин. — Москва : Издательство Юрайт, 2024. — 130 с. — (Профессиональное образование). — ISBN 978-5-534-10282-6. — Текст : электронный // Образовательная платформа Юрайт [сайт]. — URL: <https://urait.ru/bcode/542042>

#### **3.3.2 Дополнительная литература**

1. Опарин, С. Г. Здания и сооружения. Архитектурно-строительное проектирование : учебник и практикум для среднего профессионального образования / С. Г. Опарин, А. А. Леонтьев. — Москва : Издательство Юрайт, 2024. — 283 с. — (Профессиональное образование). — ISBN 978-5-534-02359-6. — Текст : электронный // Образовательная платформа Юрайт [сайт]. — URL: <https://urait.ru/bcode/538222>

## **Нормативно-правовые документы**

### **Международные документы**

1. Конвенция Организации Объединенных Наций по морскому праву (UNCLOS) : текст с изменениями и дополнениями от 23 июля 1994 года : заключена в городе Монтего-Бее 10 декабря 1982 года // КонсультантПлюс : справочно-правовая система. – Москва, 1997– . – Загл. с титул. экрана.
2. Конвенция о континентальном шельфе : заключена в городе Женеве 29 апреля 1958 года // КонсультантПлюс : справочно-правовая система. – Москва, 1997– . – Загл. с титул. экрана.

### **Кодексы**

1. Российская Федерация. Законы. Водный кодекс Российской Федерации : ВК : текст с изменениями и дополнениями на 25 декабря 2023 года : принят Государственной Думой 12 апреля 2006 года : одобрен Советом Федерации 26 мая 2006 года // КонсультантПлюс : справочно-правовая система. – Москва, 1997– . – Загл. с титул. экрана.
2. Российская Федерация. Законы. Градостроительный кодекс Российской Федерации : ГрК : текст с изменениями и дополнениями на 25 декабря 2023 года : принят Государственной Думой 22 декабря 2004 года : одобрен Советом Федерации 24 декабря 2004 года // КонсультантПлюс : справочно-правовая система. – Москва, 1997– . – Загл. с титул. экрана.
3. Российская Федерация. Законы. Гражданский кодекс Российской Федерации : часть первая : ГК : текст с изменениями и дополнениями на 11 марта 2024 года : принят Государственной Думой 21 октября 1994 года // КонсультантПлюс : справочно-правовая система. – Москва, 1997– . – Загл. с титул. экрана.
4. Российская Федерация. Законы. Земельный кодекс Российской Федерации : ЗК : текст с изменениями и дополнениями на 14 февраля 2024 года : принят Государственной Думой 28 сентября 2001 года : одобрен Советом Федерации 10 октября 2001 года // КонсультантПлюс : справочно-правовая система. – Москва, 1997– . – Загл. с титул. экрана.
5. Российская Федерация. Законы. Лесной кодекс Российской Федерации : ЛК : текст с изменениями и дополнениями на 4 августа 2023 года : принят Государственной Думой 8 ноября 2006 года : одобрен Советом Федерации 24 ноября 2006 года // КонсультантПлюс : справочно-правовая система. – Москва, 1997– . – Загл. с титул. экрана.
6. Российская Федерация. Законы. Налоговый кодекс Российской Федерации : часть первая : НК : текст с изменениями и дополнениями на 23 марта 2024 года : принят Государственной Думой 16 июля 1998 года : одобрен Советом Федерации 17 июля 1998 года // КонсультантПлюс : справочно-правовая система. – Москва, 1997– . – Загл. с титул. экрана.

## **Федеральные законы**

1. Российская Федерация. Законы. О кадастровой деятельности : Федеральный закон № 221-ФЗ : текст с изменениями и дополнениями на 27 июля 2023 года : принят Государственной Думой 4 июля 2007 года : одобрен Советом Федерации 11 июля 2007 года // КонсультантПлюс : справочно-правовая система. – Москва, 1997– . – Загл. с титул. экрана.

2. Российская Федерация. Законы. О недрах : Закон РФ № 2395-1 : текст с изменениями и дополнениями на 25 декабря 2023 года : принят 21 февраля 1992 года // КонсультантПлюс : справочно-правовая система. – Москва, 1997– . – Загл. с титул. экрана.

3. Российская Федерация. Законы. Об охране окружающей среды : Федеральный закон № 7-ФЗ : текст с изменениями и дополнениями на 25 декабря 2023 года : принят Государственной Думой 20 декабря 2001 года : одобрен Советом Федерации 26 декабря 2001 года // КонсультантПлюс : справочно-правовая система. – Москва, 1997– . – Загл. с титул. экрана.

4. Российская Федерация. Законы. О территориях опережающего социально-экономического развития в Российской Федерации : Федеральный закон № 473-ФЗ : текст с изменениями и дополнениями на 10 июля 2023 года : принят Государственной Думой 23 декабря 2014 года : одобрен Советом Федерации 25 декабря 2014 года // КонсультантПлюс : справочно-правовая система. – Москва, 1997– . – Загл. с титул. экрана.

5. Российская Федерация. Законы. О государственной регистрации недвижимости : Федеральный закон № 218-ФЗ : текст с изменениями и дополнениями на 14 февраля 2024 года : принят Государственной Думой 3 июля 2015 года : одобрен Советом Федерации 8 июля 2015 года // КонсультантПлюс : справочно-правовая система. – Москва, 1997– . – Загл. с титул. экрана.

6. Российская Федерация. Законы. Об оценочной деятельности в Российской Федерации : Федеральный закон № 135-ФЗ : текст с изменениями и дополнениями на 14 февраля 2024 года : принят Государственной Думой 16 июля 1998 года : одобрен Советом Федерации 17 июля 1998 года // КонсультантПлюс : справочно-правовая система. – Москва, 1997– . – Загл. с титул. экрана.

7. Российская Федерация. Законы. О государственной кадастровой оценке : Федеральный закон № 237-ФЗ : текст с изменениями и дополнениями на 19 декабря 2022 года : принят Государственной Думой 22 июня 2016 года : одобрен Советом Федерации 29 июня 2016 года // КонсультантПлюс : справочно-правовая система. – Москва, 1997– . – Загл. с титул. экрана.

8. Российская Федерация. Законы. О крестьянском (фермерском) хозяйстве : Федеральный закон № 74-ФЗ : текст с изменениями и дополнениями на 6 декабря 2021 года : принят Государственной Думой 23 мая 2003 года : одобрен Советом Федерации 28 мая 2003 года // КонсультантПлюс : справочно-правовая система. – Москва, 1997– . – Загл. с титул. экрана.

9. Российская Федерация. Законы. О железнодорожном транспорте в Российской Федерации : Федеральный закон № 17-ФЗ : текст с изменениями и

дополнениями на 13 июня 2023 года : принят Государственной Думой 24 декабря 2002 года : одобрен Советом Федерации 27 декабря 2002 года // КонсультантПлюс : справочно-правовая система. – Москва, 1997– . – Загл. с титул. экрана.

10. Российская Федерация. Законы. О государственном регулировании обеспечения плодородия земель сельскохозяйственного назначения : Федеральный закон № 101-ФЗ : текст с изменениями и дополнениями на 16 июня 2023 года : принят Государственной Думой 3 июля 1998 года : одобрен Советом Федерации 9 июля 1998 года // КонсультантПлюс : справочно-правовая система. – Москва, 1997– . – Загл. с титул. экрана.

11. Российская Федерация. Законы. О переводе земель или земельных участков из одной категории в другую : Федеральный закон № 172-ФЗ : текст с изменениями и дополнениями на 25 декабря 2023 года : принят Государственной Думой 3 декабря 2004 года : одобрен Советом Федерации 8 декабря 2004 года // КонсультантПлюс : справочно-правовая система. – Москва, 1997– . – Загл. с титул. экрана.

12. Российская Федерация. Законы. Об обороте земель сельскохозяйственного назначения : Федеральный закон № 101-ФЗ : текст с изменениями и дополнениями на 4 августа 2023 года : принят Государственной Думой 26 июня 2002 года : одобрен Советом Федерации 10 июля 2002 года // КонсультантПлюс : справочно-правовая система. – Москва, 1997– . – Загл. с титул. экрана.

13. Российская Федерация. Законы. О землеустройстве : Федеральный закон № 78-ФЗ : текст с изменениями и дополнениями на 30 декабря 2021 года : принят Государственной Думой 24 мая 2001 года : одобрен Советом Федерации 6 июня 2021 года // КонсультантПлюс : справочно-правовая система. – Москва, 1997– . – Загл. с титул. экрана.

14. Российская Федерация. Законы. О развитии сельского хозяйства : Федеральный закон № 264-ФЗ : текст с изменениями и дополнениями на 25 декабря 2023 года : принят Государственной Думой 22 декабря 2006 года : одобрен Советом Федерации 27 декабря 2006 года // КонсультантПлюс : справочно-правовая система. – Москва, 1997– . – Загл. с титул. экрана.

### **Постановления, распоряжения Правительства РФ**

1. О государственной кадастровой оценке земель : Постановление Правительства Российской Федерации от 25 августа 1999 года № 945 // КонсультантПлюс : справочно-правовая система. – Москва, 1997– . – Загл. с титул. экрана.

2. О порядке установления и использования полос отвода и охранных зон железных дорог : в редакции от 17 апреля 2019 года : Постановление Правительства Российской Федерации от 12 октября 2006 года № 611 // КонсультантПлюс : справочно-правовая система. – Москва, 1997– . – Загл. с титул. экрана.

3. О федеральном государственном земельном контроле (надзоре): в редакции от 29 октября 2022 года : Постановление Правительства Российской Федерации от 29 октября 2022 года : Постановление Правительства Российской Федерации от 29 октября 2022 года : Постановление Правительства Российской Федерации от 29 октября 2022 года

Федерации от 30 июня 2021 года № 1081 // КонсультантПлюс : справочно-правовая система. – Москва, 1997– . – Загл. с титул. экрана.

4. О проведении рекультивации и консервации земель: в редакции от 7 марта 2019 года : Постановление Правительства Российской Федерации от 10 июля 2018 года № 800 // КонсультантПлюс : справочно-правовая система. – Москва, 1997– . – Загл. с титул. экрана.

5. Об утверждении Положения о Федеральной службе по ветеринарному и фитосанитарному надзору: в редакции от 14 сентября 2023 года : Постановление Правительства Российской Федерации от 30 июня 2004 года № 327 // КонсультантПлюс : справочно-правовая система. – Москва, 1997– . – Загл. с титул. экрана.

6. Об утверждении Правил выдачи разрешения на использование земель или земельного участка, находящихся в государственной или муниципальной собственности : в редакции от 30 июля 2020 года : Постановление Правительства Российской Федерации от 27 ноября 2014 года № 1244 // КонсультантПлюс : справочно-правовая система. – Москва, 1997– . – Загл. с титул. экрана.

7. Об утверждении положения о государственной экспертизе землеустроительной документации : Постановление Правительства Российской Федерации от 04 апреля 2002 года № 214 // КонсультантПлюс : справочно-правовая система. – Москва, 1997– . – Загл. с титул. экрана.

8. Об утверждении Положения о контроле за проведением землеустройства : Постановление Правительства Российской Федерации от 29 декабря 2008 года № 1061 // КонсультантПлюс : справочно-правовая система. – Москва, 1997– . – Загл. с титул. экрана.

9. Об утверждении формы карты (плана) объекта землеустройства и требований к ее составлению : в редакции от 17 мая 2016 года : Постановление Правительства Российской Федерации от 30 июля 2009 года № 621 // КонсультантПлюс : справочно-правовая система. – Москва, 1997– . – Загл. с титул. экрана.

10. Об утверждении Правил установления на местности границ объектов землеустройства : в редакции от 17 мая 2016 года : Постановление Правительства Российской Федерации от 20 августа 2009 года № 688 // КонсультантПлюс : справочно-правовая система. – Москва, 1997– . – Загл. с титул. экрана.

11. О Федеральной службе государственной регистрации, кадастра и картографии : в редакции от 8 февраля 2024 года : Постановление Правительства Российской Федерации от 1 июня 2009 года № 457 // КонсультантПлюс : справочно-правовая система. – Москва, 1997– . – Загл. с титул. экрана.

12. Об утверждении формы карты (плана) объекта землеустройства и требований к ее составлению : Постановление Правительства Российской Федерации от 30 июля 2009 года № 621 // КонсультантПлюс : справочно-правовая система. – Москва, 1997– . – Загл. с титул. экрана.

13. Об утверждении правил установления на местности границ объектов землеустройства : Постановление Правительства Российской Федерации от 20 августа 2009 года № 688 // КонсультантПлюс : справочно-правовая система. – Москва, 1997– . – Загл. с титул. экрана.

### **Нормативные акты министерств и ведомств**

1. Об утверждении федеральных стандартов оценки и о внесении изменений в некоторые приказы Минэкономразвития России о федеральных стандартах оценки : в редакции от 30 ноября 2022 года : Приказ Министерства экономического развития Российской Федерации от 14 апреля 2022 года № 200 // КонсультантПлюс : справочно-правовая система. – Москва, 1997– . – Загл. с титул. экрана.

2. Об утверждении Методических указаний о государственной кадастровой оценке : Приказ Федеральной службы государственной регистрации, кадастра и картографии от 4 августа 2021 года № П/0336 // КонсультантПлюс : справочно-правовая система. – Москва, 1997– . – Загл. с титул. экрана.

3. Об утверждении формы и состава сведений межевого плана, требований к его подготовке : Приказ Федеральной службы государственной регистрации, кадастра и картографии от 14 декабря 2021 года № П/0592 // КонсультантПлюс : справочно-правовая система. – Москва, 1997– . – Загл. с титул. экрана.

4. Об утверждении требований к точности и методам определения координат характерных точек границ земельного участка, требований к точности и методам определения координат характерных точек контура здания, сооружения или объекта незавершенного строительства на земельном участке, а также требований к определению площади здания, сооружения, помещения, машино-места : в редакции от 29 октября 2021 года : Приказ Федеральной службы государственной регистрации, кадастра и картографии от 23 октября 2020 года № П/0393 // КонсультантПлюс : справочно-правовая система. – Москва, 1997– . – Загл. с титул. экрана.

5. Об утверждении Положения о порядке использования земель федерального железнодорожного транспорта в пределах полосы отвода железных дорог : Приказ Министерства путей сообщения Российской Федерации от 15 мая 1999 года № 26Ц // КонсультантПлюс : справочно-правовая система. – Москва, 1997– . – Загл. с титул. экрана.

6. Об утверждении Норм отвода земельных участков, необходимых для формирования отвода железных дорог, а также норм расчета охранных зон железных дорог : Приказ Министерства транспорта Российской Федерации от 6 августа 2008 года № 126 // КонсультантПлюс : справочно-правовая система. – Москва, 1997– . – Загл. с титул. экрана.

7. Об утверждении классификатора видов разрешенного использования земельных участков : в редакции от 23 июня 2022 года : Приказ Федеральной службы государственной регистрации, кадастра и картографии от 10 ноября



2020 года № П/0412 // КонсультантПлюс : справочно-правовая система. – Москва, 1997– . – Загл. с титул. экрана.

8. Об утверждении порядка описания местоположения границ объектов землеустройства : в редакции от 6 апреля 2018 года : Приказ Министерства экономического развития Российской Федерации от 03 июня 2011 года № 267 // КонсультантПлюс : справочно-правовая система. – Москва, 1997– . – Загл. с титул. экрана.

9. Об установлении порядка согласования и утверждения землеустроительной документации, порядка создания и ведения государственного фонда данных, полученных в результате проведения землеустройства, а также порядка их использования : Приказ Федеральной службы государственной регистрации, кадастра и картографии от 14 февраля 2023 года № П/0036 // КонсультантПлюс : справочно-правовая система. – Москва, 1997– . – Загл. с титул. экрана.

### **Нормативные акты Краснодарского края**

1. Об основах регулирования земельных отношений в Краснодарском крае : Закон Краснодарского края № 532-КЗ : текст с изменениями и дополнениями на 11 марта 2024 года : принят Законодательным Собранием Краснодарского края 23 октября 2002 года // КонсультантПлюс : справочно-правовая система. – Москва, 1997– . – Загл. с титул. экрана.

2. Об управлении собственностью Краснодарского края : Закон Краснодарского края № 180-КЗ : текст с изменениями и дополнениями на 19 декабря 2023 года : принят Законодательным Собранием Краснодарского края 28 апреля 1999 года // КонсультантПлюс : справочно-правовая система. – Москва, 1997– . – Загл. с титул. экрана.

### **Государственные стандарты (ГОСТы)**

1. ГОСТ 22268-76. Геодезия. Термины и определения : государственный стандарт Союза ССР : утвержден и введен в действие Постановлением Государственного комитета стандартов Совета Министров СССР от 21 декабря 1976 года № 2791 : дата введения 1978-01-01 / подготовлен Центральным научно-исследовательским институтом геодезии, аэросъемки и картографии, Московским институтом инженеров геодезии, аэрофотосъемки и картографии, Научно-исследовательским институтом прикладной геодезии // КонсультантПлюс : справочно-правовая система. – Москва, 1997– . – Загл. с титул. экрана.

2. ГОСТ 21667-76. Картография. Термины и определения : межгосударственный стандарт : текст с изменениями и дополнениями на 1 ноября 2001 года : утвержден и введен в действие Постановлением Государственного комитета стандартов Совета Министров СССР от 31 марта 1976 года № 730 : дата введения 1977-07-01 // КонсультантПлюс : справочно-правовая система. – Москва, 1997– . – Загл. с титул. экрана.

3. ГОСТ 28441-99. Картография цифровая. Термины и определения : межгосударственный стандарт : утвержден и введен в действие

Постановлением Государственного комитета Российской Федерации по стандартизации и метрологии от 23 октября 1999 года № 423-ст : дата введения 2000–07–01 / подготовлен 29-м научно-исследовательским институтом Министерства обороны Российской Федерации, Центральным научно-исследовательским институтом геодезии, аэросъемки и картографии им. Ф. Н. Красовского // КонсультантПлюс : справочно-правовая система. – Москва, 1997– . – Загл. с титул. экрана.

### **Руководящие технические материалы (РТМ)**

1. РТМ 68-14-01. Спутниковая технология геодезических работ. Термины и определения : руководящий технический материал : утвержден и введен в действие Приказом Роскартографии от 24 апреля 2001 года № 93-пр : введен впервые : дата введения 2001–07–01 / подготовлен Центральным научно-исследовательским институтом геодезии, аэросъемки и картографии им. Ф. Н. Красовского // КонсультантПлюс : справочно-правовая система. – Москва, 1997– . – Загл. с титул. экрана

2. РТМ 68-13-99. Условные графические изображения в документации геодезического и топографического производства : руководящий технический материал : утвержден и введен в действие Приказом Роскартографии от 2 ноября 1999 года № 150-пр : введен впервые : дата введения 2000–02–01 / подготовлен Центральным научно-исследовательским институтом геодезии, аэросъемки и картографии им. Ф. Н. Красовского // КонсультантПлюс : справочно-правовая система. – Москва, 1997– . – Загл. с титул. экрана.

### **3.3.3 Периодические издания**

1. Российский экономический журнал. - URL: <https://eivis.ru/browse/publication/19126>
2. Вопросы экономики. - URL: <https://eivis.ru/browse/publication/6645>
3. Архитектура. Строительство. Дизайн: журнал
4. Архитектура и строительство России: журнал

### **3.3.4 Перечень ресурсов информационно-телекоммуникационной сети «Интернет», необходимых для освоения профессионального модуля**

#### **Электронно-библиотечные системы (ЭБС)**

1. Образовательная платформа «ЮРАЙТ» <https://urait.ru/>
2. ЭБС «УНИВЕРСИТЕТСКАЯ БИБЛИОТЕКА ОНЛАЙН» <http://www.biblioclub.ru/>
3. ЭБС «BOOK.ru» <https://www.book.ru>
4. ЭБС «ZNANIUM.COM» [www.znanium.com](http://www.znanium.com)
5. ЭБС «ЛАНЬ» <https://e.lanbook.com/books?spo=1>

## **Профессиональные базы данных**

1. Виртуальный читальный зал Российской государственной библиотеки (РГБ) <https://ldiss.rsl.ru/>;
2. Научная электронная библиотека eLIBRARY.RU (НЭБ) <http://www.elibrary.ru/>;
3. Национальная электронная библиотека <https://rusneb.ru/>
4. Президентская библиотека им. Б.Н. Ельцина <https://www.prlib.ru/>;
5. "Лекториум ТВ" - видеолекции ведущих лекторов России <http://www.lektorium.tv/>

## **Информационные справочные системы**

1. Консультант Плюс - справочная правовая система (доступ по локальной сети с компьютеров библиотеки)

## **Ресурсы свободного доступа**

1. КиберЛенинка <http://cyberleninka.ru/>
2. Министерство науки и высшего образования Российской Федерации <https://www.minobrnauki.gov.ru/>;
3. Министерство просвещения Российской Федерации <https://edu.gov.ru/>
4. Федеральный портал "Российское образование" <http://www.edu.ru/>;
5. Единая коллекция цифровых образовательных ресурсов <http://school-collection.edu.ru/> .
6. Проект Государственного института русского языка имени А.С. Пушкина "Образование на русском" <https://pushkininstitute.ru/>;
7. Справочно-информационный портал "Русский язык" <http://gramota.ru/>;
8. Словари и энциклопедии <http://dic.academic.ru/>;

## **Собственные электронные образовательные и информационные ресурсы КубГУ**

1. Электронный каталог Научной библиотеки КубГУ <http://megapro.kubsu.ru/MegaPro/Web>
2. Электронная библиотека трудов ученых КубГУ <http://megapro.kubsu.ru/MegaPro/UserEntry?Action=ToDb&idb=6>
3. Открытая среда модульного динамического обучения КубГУ <https://openedu.kubsu.ru/>
4. База учебных планов, учебно-методических комплексов, публикаций и конференций <http://infoneeds.kubsu.ru/>
5. Электронный архив документов КубГУ <http://docspace.kubsu.ru/>

## 4. КОНТРОЛЬ И ОЦЕНКА РЕЗУЛЬТАТОВ ОСВОЕНИЯ ПРОФЕССИОНАЛЬНОГО МОДУЛЯ

### 4.1 Материально-техническая база, необходимая для осуществления образовательного процесса по дисциплине

Реализация учебной дисциплины «Выполнение топографических съемок различными методами, графическое и цифровое оформление результатов» требует наличия учебного кабинета для проведения теоретических и практических занятий.

Кабинет «Выполнение топографических съемок различными методами, графическое и цифровое оформление результатов

», оснащенный в соответствии с п. 6.1.2.1 примерной образовательной программы по специальности.

Кабинет, оснащенный оборудованием:

- рабочее место преподавателя
- комплект учебной мебели на 25 посадочных мест,
- классная доска,

техническими средствами обучения:

- персональный компьютер,
- презентационное оборудование (экран, интерактивная доска, мультимедиа проектор.)

наглядные пособия: коллекция демонстрационных плакатов, образцы строительных материалов, макеты различных конструкций, набор чертежей, иллюстрированный материал

## 5. КОНТРОЛЬ И ОЦЕНКА РЕЗУЛЬТАТОВ ОСВОЕНИЯ ПРОФЕССИОНАЛЬНОГО МОДУЛЯ

### 5.1.2. Критерии оценки знаний обучающихся в целом по модулю

Код и наименование профессиональных и общих компетенций, формируемых в рамках модуля <sup>2</sup>	Критерии оценки	Методы оценки
ПК 2.1 Проводить техническую инвентаризацию объектов недвижимости	Демонстрация знаний состава и содержания программ технического обследования в зависимости от целей оценки технического состояния зданий и сооружений; технологии проведения обмеров зданий; технологии проведения натурных обследований конструкций и оценки технического состояния объекта; технологию проведения технической инвентаризации объекта недвижимости.	Экспертное наблюдение выполнения практических работ. Текущий контроль в форме: - устный опрос; - контрольные работы по темам; - защиты практических работ.
ПК 2.2 Выполнять градостроительную оценку территории поселения	Демонстрация знаний видов градостроительной документации, их взаимосвязи, технологии их разработки, принципов градостроительного зонирования, видов территориальных зон, градостроительных факторов, методики градостроительной оценки территории поселения	Экспертное наблюдение выполнения практических работ. Текущий контроль в форме: - устный опрос; - контрольные работы по темам; - защиты практических работ.
ПК 2.3 Составлять технический план объектов капитального строительства с применением аппаратно-программных средств	Демонстрация знаний состава отчетной документации по комплексу выполненных работ	Экспертное наблюдение выполнения практических работ. Текущий контроль в форме: - устный опрос; - контрольные работы по темам; - защиты практических работ.
ПК 2.4 Вносить данные в реестры информационных систем различного назначения	Демонстрация знаний современных средств автоматизации деятельности в области градостроительства, основных правил и приемов работы с геоинформационной системой, состава сведений информационных систем обеспечения градостроительной деятельности об	Экспертное наблюдение выполнения практических работ. Текущий контроль в форме: - устный опрос; - контрольные работы по темам; - защиты практических работ.

<sup>2</sup> Личностные результаты обучающихся учитываются в ходе оценки результатов освоения профессионального модуля

	объектах недвижимости и объектах градостроительной деятельности на разных уровнях, порядка работы в информационные системы обеспечения градостроительной деятельности.	
ОК 01. Выбирать способы решения задач профессиональной деятельности, применительно к различным контекстам	Самостоятельно по письменному заданию преподавателя определение этапов решения задачи, составление плана действий, определение необходимых ресурсов, реализация составленного плана.	Экспертное наблюдение выполнения практических работ. Текущий контроль в форме: - устный опрос; - контрольные работы по темам; - защиты практических работ.
ОК 02. Осуществлять поиск, анализ и интерпретацию информации, необходимой для выполнения задач профессиональной деятельности	Демонстрация знаний номенклатуры информационных источников, применяемых в профессиональной деятельности; приемов структурирования информации; формата оформления результатов поиска информации	Экспертное наблюдение выполнения практических работ. Текущий контроль в форме: - устный опрос; - контрольные работы по темам. - защиты практических работ.
ОК 04. Работать в коллективе и команде, эффективно взаимодействовать с коллегами, руководством, клиентами.	Составление проектов выполнения профессиональных работ.	Проверка и защита проектов выполнения профессиональных работ.
ОК 09. Пользоваться профессиональной документацией на государственном и иностранных языках.	Описание выполнения практических работ, формулировка выводов по результатам выполнения практических и лабораторных работ на основе использования нормативных документов	Наблюдение и анализ деятельности студентов в процессе беседы; анализ полученных знаний в процессе устного и письменного опроса.

### 5.1.3. Оценочные средства для проведения для текущей аттестации

В данном разделе приводятся образцы оценочных средств. Полный комплект оценочных средств приводится в Фонде оценочных средств.

Текущий контроль проводится в форме:

- индивидуальный устный опрос
- письменный контроль
- тестирование по теоретическому материалу
- практическая (лабораторная) работа
- защита реферата

-защита выполненного задания.

Форма аттестации	Знания	Умения	Практический опыт (владение)	Личные качества студента	Примеры оценочных средств
Устный (письменный) опрос по темам	Контроль знаний по определенным проблемам	Оценка умения различать конкретные понятия	Оценка навыков работы с литературным и источниками	Оценка способности оперативно и качественно отвечать на поставленные вопросы	Контрольные вопросы по темам прилагаются
Практические работы	Воспроизводить и объяснять учебный материал с требуемой степенью научной точности и полноты.	Решать типичные задачи на основе воспроизведения стандартных алгоритмов решения	Решать задачи на основе приобретенных знаний, умений и навыков, с их применением в нетипичных ситуациях, формируемые в процессе получения опыта деятельности и умение передать этот опыт.	Оценка способности оперативно и качественно решать поставленные на практических работах задачи и аргументировать результаты	Темы работ прилагаются
Тестирование	Контроль знаний по определенным проблемам	Оценка умения различать конкретные понятия	Оценка навыков логического анализа и синтеза при сопоставлении конкретных понятий	Оценка способности оперативно и качественно отвечать на поставленные вопросы	Вопросы прилагаются

#### 5.1.4. Оценочные средства для проведения промежуточной аттестации

**Вопросы по учебной дисциплине ПМ.02Выполнение топографических съемок различными методами, графическое и цифровое оформление результатов**

1. Основные положения по обследованию и оценке технического состояния зданий и сооружений.
2. Основные нормативные документы, регламентирующие работы по обследованию и оценке технического состояния зданий и сооружений.
3. Этапы обследования зданий и сооружений. Классификация технического состояния строительных конструкций.
4. Техника безопасности при проведении натурных обследований конструкций. Сплошное визуальное обследование конструкций зданий и выявление дефектов и повреждений по внешним признакам.
5. Инструментальное определение параметров дефектов и повреждений. Определение фактических прочностных характеристик материалов основных несущих конструкций и их элементов.
6. Измерение параметров эксплуатационной среды. Определение реальных эксплуатационных нагрузок и воздействий. Анализ причин появления дефектов и повреждений в конструкциях.
7. Обследование бетонных и железобетонных конструкций. Обследование металлических конструкций. Обследование каменных конструкций. Обследование деревянных конструкций. Составление итогового документа с выводами по результатам обследования
8. Понятие технического состояния (физического износа) здания, строения, сооружения. Определение физического износа конструктивных элементов здания, инженерных коммуникаций. Составление дефектной ведомости
9. История развития технической инвентаризации. Понятие технического учета и технической инвентаризации. Цели и задачи технического учета и технической инвентаризации.
10. Объекты, подлежащие технической инвентаризации. Объекты, подлежащие государственному учету.
11. Виды технической инвентаризации и технического учета объектов недвижимости. Первичный государственный учет. Плановая техническая инвентаризация
12. Внеплановая техническая инвентаризация. Предоставление сведений об объектах недвижимости.
13. Селитебные и неселитебные земли. Земельные участки. Строения. Жилые здания. Помещения в жилых зданиях. Нежилые здания
14. Функции, задачи и схема документооборота в органах технической инвентаризации. Аккредитация организаций, осуществляющих технический учет и техническую инвентаризацию объектов недвижимости.



15. Нормативно-правовые основы технического учета и инвентаризации объектов недвижимости.
16. Стандарты и правила. Нормативные акты субъекта и органа местного самоуправления.
17. Этапы технической инвентаризации. Общие положения определения состава и оценки качества объекта.
18. Единый государственный реестр недвижимости. Порядок формирования ЕГРН.
19. Понятие объекта недвижимого имущества. Объекты капитального строительства. Временные сооружения. Здание, дом или строение. Жилые, нежилые здания.
20. Подсчет площадей зданий и составление экспликации к поэтажному плану. Правила определения площадей. Производственные здания. Высоты в помещениях, зданиях, строениях.
21. Методы определения высот. Определение объемов здания, строения, жилого помещения.
22. Переустройство и перепланировка жилого помещения. Решение о согласовании перепланировки либо переустройства. Отказ в согласовании переустройства или перепланировки.
23. Переоборудование жилых помещений. Контроль работ по инвентаризации зданий, строений, жилых помещений. Учетно-техническая документация
24. ФЗ «Об оценочной деятельности в РФ». Понятия действительной, восстановительной и инвентаризационной стоимости. Удельные показатели стоимости.
25. Этапы проведения оценки. Расчет восстановительной стоимости. Расчет действительной стоимости. Расчет инвентаризационной стоимости.
26. Правила пользования сборниками УПВС. Определение стоимости здания, строения, жилого помещения, холодных пристроек, сооружений
27. Общие принципы формирования инвентарного дела. Порядок хранения документации в органах технической инвентаризации.
28. Основные положения о подготовке технического плана. Документы, необходимые для подготовки технического плана на объект капитального строительства.
29. Виды правоустанавливающих документов. Виды кадастровых работ в отношении объектов капитального строительства. Особенности формирования технического плана для отдельных видов объектов капитального строительства. Результаты кадастровых работ.

30. Технический план. Акт обследования. Декларация об объекте недвижимости
31. Требования к подготовке и документация технического плана. Требования, предъявляемые к графической части и к текстовой части технического плана. Заполнение разделов технического плана
32. Объект и предмет теории и практики градостроительства. Понятие города.
33. Классификация населенных пунктов. Структура градостроительной деятельности. Иерархия градостроительной документации.
34. Система научно-проектных работ по градостроительству. Нормативно-правовые основы обеспечения территориального планирования
35. Системы расселения. Виды и формы расселения. Системы расселения. Групповые системы населенных мест (ГСНМ). Типы и размеры систем.
36. Территориальное планирование (районная планировка). Районная планировка в России.
37. Процессы урбанизации. Использование материалов районной планировки в градостроительстве. Расчет количества семей. Расчет потребностей жилого фонда.
38. Пространственное развитие и планировочная организация города. Основные принципы планировочной организации города. Градообразующие и градоформирующие факторы. Влияние природных факторов на развитие городского плана.
39. Селитебная зона города. Планировочная организация селитебной территории. Иерархическая (ступенчатая) система общественного обслуживания.
40. Принципы микрорайонирования. Влияние природно-климатических условий на характер размещения и планировочную организацию жилой застройки.
41. Регулирование застройки территорий городских поселений. Градостроительные требования к использованию земельных участков в городских поселениях.
42. Градостроительная документация о застройке территорий поселений: проекты планировки, проекты межевания территорий, проекты застройки. Разрешение на строительство.
43. Сервитуты в области градостроительства.
44. Контроль за осуществлением градостроительной деятельности. Ответственность за нарушение законодательства Российской Федерации о градостроительстве.

- 45.Современные средства автоматизации деятельности в области градостроительства.
- 46.Общие сведения о геоинформационных системах. Пространственные (географические) объекты. Виды компьютерных моделей пространственных объектов. Векторные модели географических объектов.
- 47.Геопространственный анализ. Определение и задачи геопространственного анализа. Функции измерений. Функции выбора данных. Функции классификации. Оверлейные функции. Функции окрестности. Функции связности
- 48.ГИС MapInfoProfessional. Общие сведения о MapInfo. Знакомство с интерфейсом программы MapInfoProfessional.
- 49.Общие сведения об информационном обеспечении градостроительной деятельности.
- 50.Идеология построения информационной системы обеспечения градостроительной деятельности (ИСОГД). Основные разделы ИСОГД. Дополнительные разделы ИСОГД

## Рецензия

на рабочую программу учебной дисциплины  
ПМ.02 Проведение технической инвентаризации и технической оценки  
объектов недвижимости для специальности  
21.02.19 Землеустройство  
Базовая подготовка среднего профессионального образования

Автор программы: Буткевич С.К. – преподаватель ИНСПО

Рабочая программа разработана в соответствии с требованиями Федерального государственного образовательного стандарта среднего профессионального образования по специальности 21.02.19 Землеустройство и примерной программы учебной дисциплины ПМ.02 Проведение технической инвентаризации и технической оценки объектов недвижимости.

Рабочая программа включает обязательные компоненты: паспорт рабочей программы учебной дисциплины; структура и содержание учебной дисциплины; образовательные технологии; условия реализации программы дисциплины; перечень основной и дополнительной учебной литературы, необходимой для освоения дисциплины; методические указания для обучающихся по освоению дисциплины; оценочные средства для контроля успеваемости; обучение студентов-инвалидов и студентов с ОВЗ; дополнительное обеспечение дисциплины.

Содержание рабочей программы охватывает весь материал, необходимый для обучения студентов средних специальных учебных заведений.

Рабочая программа отражает место дисциплины в структуре ОПОП учебная дисциплина ПМ.02 Проведение технической инвентаризации и технической оценки объектов недвижимости входит в математический и общий естественнонаучный учебный цикл дисциплин ФГОС по специальности СПО 21.02.19 Землеустройство.

Раскрываются основные цели и задачи изучаемой дисциплины- требования к результатам освоения дисциплины.

Структуре и содержанию учебной дисциплины паспорта программы определены темы и количество часов на их изучение, указывается объем часов максимальной, обязательной аудиторной учебной нагрузки, самостоятельной работы обучающихся, перечислены виды обязательной аудиторной учебной нагрузки, самостоятельной работы и форма промежуточной аттестации по дисциплине.

Содержание учебной дисциплины состоит из следующих тем:

Тема 1. Общие сведения об обследовании и оценке технического состояния зданий и сооружений

Тема 2. Обмерные работы

Тема 3. Оценка технического состояния несущих конструкций

Тема 4. Определение физического износа

Тема 5. Основные положения о техническом учете и инвентаризации объектов недвижимости

- Тема 6. Техническая инвентаризация отдельно стоящих зданий
- Тема 7. Определение стоимости объекта недвижимости
- Тема 8. Правила и порядок формирования и ведения инвентарного дела
- Тема 9. Подготовка технического плана на объект капитального строительства для осуществления кадастрового учета
- Тема 10. Принципы планировочной организации территории
- Тема 11. Градостроительное планирование и регулирование использования территорий городских и сельских поселений
- Тема 12. Управление градостроительством
- Тема 13. Методика градостроительной оценки территории района (поселения, муниципального образования)
- Тема 14. Понятие и структура географических информационных систем (ГИС).
- Тема 15. ГИС MapInfo Professional
- Тема 16. Информационная система обеспечения градостроительной деятельности

Содержание программы направлено на приобретение обучающимися знаний и умений, направленных на формирование общих компетенций определенных ФГОС СПО, и соответствует объему часов, указанному в рабочем учебном плане.

Рабочей программе указаны требования к результатам освоения дисциплины. Всё это позволяет обеспечивать приобретение обучающимися знаний, умений и навыков, направленных на формирование компетенций, определенных ФГОС СПО по специальности 21.02.19 Землеустройство и может соответствовать объему часов, указанному в рабочем учебном плане.

Программу дисциплины отличает полнота информационного обеспечения, программа содержит перечень основной литературы, дополнительной литературы, Интернет-ресурсов, источников периодической печати (в свободном доступе).

В результате изучения дисциплины ПМ.02 Проведение технической инвентаризации и технической оценки объектов недвижимости обучающийся сможет применять полученные знания и умения в профессиональной деятельности. Рабочая программа составлена квалифицированно, демонстрирует профессионализм высокий уровень методической подготовки и может быть использована в образовательном процессе.

Генеральный директор ООО «Алвек»



А.С.Гончаренко

## Рецензия

на рабочую программу учебной дисциплины  
ПМ.02 Проведение технической инвентаризации и технической оценки  
объектов недвижимости для специальности  
21.02.19 Землеустройство

Базовая подготовка среднего профессионального образования

Автор программы: Буткевич С.К. – преподаватель ИНСПО

Рабочая программа по дисциплине ПМ.02 Проведение технической инвентаризации и технической оценки объектов недвижимости разработана в соответствии с требованиями Федерального государственного образовательного стандарта среднего профессионального образования по специальности 21.02.19 Землеустройство.

Рабочая программа включает обязательные компоненты: паспорт рабочей программы учебной дисциплины; структура и содержание учебной дисциплины; образовательные технологии; условия реализации программы дисциплины; перечень основной и дополнительной учебной литературы, необходимой для освоения дисциплины; методические указания для обучающихся по освоению дисциплины; оценочные средства для контроля успеваемости; обучение студентов-инвалидов и студентов с ОВЗ; дополнительное обеспечение дисциплины.

Рабочая программа учебной дисциплины рассчитана максимальной учебной нагрузкой 449 часов.

Паспорт описывает структуру дисциплины. В содержании учебной дисциплины указаны наименования тем и содержания каждого занятия, определены требования к обучающимся.

Рабочая программа предлагает необходимый материал и достаточный объем информации для обеспечения выполнения требований Федерального государственного образовательного стандарта среднего профессионального образования к уровню подготовки обучающихся.

В результате изучения обязательной части учебного цикла обучающийся должен:

уметь:

- составлять проект выполнения обмерных работ;
- выполнять комплекс обмерных работ;
- оценивать техническое состояние конструкций;
- формировать и оформлять отчетную документацию по комплексу обмерных работ;
- проводить паспортизацию объекта недвижимости;
- проводить инвентаризацию объекта в целях установления наличия изменения в планировке и техническом состоянии объекта;
- составлять технический план на объект капитального

строительства;

- составлять акт обследования на объект капитального строительства.

знать:

- состав и содержание программ технического обследования в зависимости от целей оценки технического состояния зданий и сооружений;
- технологию проведения обмеров зданий; технологии проведения натуральных обследований конструкций и оценки технического состояния объекта;
- технологию проведения технической инвентаризации объекта недвижимости;
- состав отчетной документации по комплексу выполненных работ.

Для представленной программы характерны последовательность, логичность, очевидны междисциплинарные связи с последующими дисциплинами. Обозначенные программой виды аудиторной работы соответствуют требованиям, предъявляемым ФГОС СПО по специальности 21.02.19 Землеустройство. В программе приводятся контрольные вопросы, примеры тестовых заданий, практических заданий. Оценочные средства соответствуют формируемым компетенциям и требованиям ФГОС СПО.

Программу дисциплины отличает полнота информационного обеспечения, программа содержит перечень основной литературы, дополнительной литературы, Интернет-ресурсов, источников периодической печати (в свободном доступе).

Содержание рабочей программы учебной дисциплины соответствует требованиям Федерального государственного образовательного стандарта среднего профессионального образования по специальности 21.02.19 Землеустройство и примерной программы учебной дисциплины ПМ.02 Проведение технической инвентаризации и технической оценки объектов недвижимости.

Изучение данной дисциплины способствует эффективной и качественной подготовке молодых специалистов в области экономики и бухгалтерского учёта. Рабочая программа содержит минимум литературы, необходимой для изучения данной дисциплины.

Представленная программа дисциплины 21.02.19 Землеустройство содержательна, имеет практическую направленность, включает достаточное количество разнообразных элементов, направленных на развитие умственных, творческих способностей у студента.

Анализируя содержание рабочей программы можно отметить, что все темы раскрыты, все вопросы программы носят закрепляющий характер, сама программа рекомендуется для использования в учебном процессе при подготовке обучающихся по специальности 21.02.19 Землеустройство.

Директор ООО «Электрейд»



А.В.Саушкин



1920

МИНИСТЕРСТВО НАУКИ И ВЫСШЕГО ОБРАЗОВАНИЯ РОССИЙСКОЙ  
ФЕДЕРАЦИИ

Филиал федерального государственного бюджетного образовательного  
учреждения высшего образования  
"Кубанский государственный университет"

Институт среднего профессионального образования



УТВЕРЖДАЮ  
Директор ИНСПО

\_\_\_\_\_ Т.П. Хлопова

«23» мая 2024

**Рабочая программа профессионального модуля**

**ПМ.02 Выполнение топографических съемок различными методами,  
графическое и цифровое оформление результатов**

21.02.19. Землеустройство




Рабочая программа учебной дисциплины ПМ.02 Проведение технической инвентаризации и технической оценки объектов недвижимости разработана на основе Федерального государственного образовательного стандарта (далее - ФГОС) по специальности среднего профессионального образования (далее СПО) 21.02.19. Землеустройство, утвержденного приказом Минпросвещения РФ от "18" мая 2022 № 339 (зарегистрирован в Минюсте России "21" июня 2022г. №68941)

ПМ.03 Проведение технической инвентаризации и технической оценки объектов недвижимости

Форма обучения	очная
учебный год	2024-2025
3 курс	5, 6 семестр
Всего 449 часов, в том числе:	
обязательная аудиторная учебная нагрузка	278
лекционные занятия	124
практические занятия	124
самостоятельные занятия	
учебная и производственная практика	144
курсовой проект	30
промежуточная аттестация	27
экзамен по модулю	9
форма итогового контроля	экзамен по модулю

Составитель преподаватель  / С.К. Буткевич

Утверждена на заседании предметно-цикловой комиссии дисциплин экономического цикла специальностей Экономика и бухгалтерский учет, Прикладная геодезия и Землеустройства протокол № 11 от «20» мая 2024г.

Председатель предметно-цикловой комиссии  / М.Б. Путилина  
18 мая 2024г

Рецензенты:

Генеральный директор ООО «Алвед»  А.С. Гончаренко

Директор ООО «Электрейд»


А.В. Саушкин




ЛИСТ  
согласования рабочей программы профессионального модуля  
ПМ.02 Выполнение топографических съемок различными методами,  
графическое и цифровое оформление результатов

Специальность среднего профессионального образования  
21.02.19. Землеустройство


Зам. директора ИНСПО

  
\_\_\_\_\_ *Е.И. Рыбалко*  
подпись  
«16» мая 2024 г.

Директор Научной библиотеки КубГУ

  
\_\_\_\_\_ *М.А. Хуаде*  
подпись  
«14» мая 2024 г.

Лицо, ответственное за установку и эксплуатацию  
программно-информационного обеспечения  
образовательной программы

  
\_\_\_\_\_ *И.В. Милюк*  
подпись  
«15» мая 2024 г.

## СОДЕРЖАНИЕ

1. ПАСПОРТ РАБОЧЕЙ ПРОГРАММЫ ПРОФЕССИОНАЛЬНОГО МОДУЛЯ	2
1.1 Область применения программы	2
1.2. Место профессионального модуля в структуре программы подготовки специалистов среднего звена	2
1.3. Цели и задачи профессионального модуля – требования к результатам освоения профессионального модуля	2
1.4. Перечень планируемых результатов обучения по профессиональному модулю (перечень формируемых компетенций)	3
2. СТРУКТУРА И СОДЕРЖАНИЕ ПРОФЕССИОНАЛЬНОГО МОДУЛЯ	4
2.1. Тематический план профессионального модуля	4
2.2. Содержание обучения по профессиональному модулю	5
3. УСЛОВИЯ РЕАЛИЗАЦИИ ПРОГРАММЫ ПРОФЕССИОНАЛЬНОГО МОДУЛЯ	7
3.1. Материально-техническая база, необходимая для осуществления образовательного процесса по профессиональному модулю	7
3.2. Перечень необходимого программного обеспечения	8
3.3. Перечень основной и дополнительной учебной литературы, необходимой для освоения профессионального модуля	8
3.3.1. Основная литература	8
3.3.2. Дополнительная литература	8
3.3.3. Периодические издания	8
3.3.4. Перечень ресурсов информационно-телекоммуникационной сети «Интернет», необходимых для освоения модуля	9
4. ОБЩИЕ ТРЕБОВАНИЯ К ОРГАНИЗАЦИИ ОБРАЗОВАТЕЛЬНОГО ПРОЦЕССА	9
4.1. Кадровое обеспечение образовательного процесса	9
5. КОНТРОЛЬ И ОЦЕНКА РЕЗУЛЬТАТОВ ОСВОЕНИЯ ПРОФЕССИОНАЛЬНОГО МОДУЛЯ (ВИДА ПРОФЕССИОНАЛЬНОЙ ДЕЯТЕЛЬНОСТИ)	10
5.1. Оценочные средства для контроля успеваемости	10
5.1.1. Паспорт фонда оценочных средств	10
5.1.2. Критерии оценки знаний обучающихся в целом по модулю	10
5.1.3. Оценочные средства для проведения для текущей аттестации	10
5.1.4. Оценочные средства для проведения промежуточной аттестации	10
6. ДОПОЛНИТЕЛЬНОЕ ОБЕСПЕЧЕНИЕ ПРОФЕССИОНАЛЬНОГО МОДУЛЯ	11

# **1. ПАСПОРТ РАБОЧЕЙ ПРОГРАММЫ ПРОФЕССИОНАЛЬНОГО МОДУЛЯ - ПМ.02 ВЫПОЛНЕНИЕ ТОПОГРАФИЧЕСКИХ СЪЕМОК РАЗЛИЧНЫМИ МЕТОДАМИ, ГРАФИЧЕСКОЕ И ЦИФРОВОЕ ОФОРМЛЕНИЕ РЕЗУЛЬТАТОВ**

## **1.1 Область применения учебной программы**

Рабочая программа учебной дисциплины ПМ.02Выполнение топографических съемок различными методами, графическое и цифровое оформление результатов является частью основной профессиональной образовательной программы в соответствии с ФГОС по профессиям СПО по специальности. 21.02.19.«Землеустройство» технического профиля, реализуется на 2 курсе в 4 семестре.

## **1.2. Место профессионального модуля в структуре программы подготовки специалистов среднего звена**

Рабочая программа составлена для очной формы обучения.

Программа учебной дисциплины может быть использована в профессиональной подготовке студентов по специальности «Землеустройство» с присвоением квалификации специалист по землеустройству.

Достижение образовательных целей осуществляется в аспекте гуманизации и гуманитаризации образования и означает расширение кругозора студентов, повышение уровня их общей культуры и образования, а также культуры мышления, общения.

## **1.3. Цель и планируемые результаты освоения профессионального модуля**

В результате изучения профессионального модуля студент должен освоить основной вид деятельности «проведение технической инвентаризации и технической оценки объектов недвижимости» и соответствующие ему общие компетенции и профессиональные компетенции:

### **1.1.1. Перечень общих компетенций**

<b>Код</b>	<b>Наименование общих компетенций</b>
ОК 01	Выбирать способы решения задач профессиональной деятельности, применительно к различным контекстам.
ОК 02	Использовать современные средства поиска, анализа и интерпретации информации, и информационные технологии для выполнения задач профессиональной деятельности
ОК 04	Эффективно взаимодействовать и работать в коллективе и команде
ОК 09	Пользоваться профессиональной документацией на государственном и иностранном языках.

### 1.1.2. Перечень профессиональных компетенций

Код	Наименование видов деятельности и профессиональных компетенций
ВД 2	Проведение технической инвентаризации и технической оценки объектов недвижимости
ПК 2.1	Проводить техническую инвентаризацию объектов недвижимости
ПК 2.2	Выполнять градостроительную оценку территории поселения
ПК 2.3	Составлять технический план объектов капитального строительства с применением аппаратно-программных средств
ПК 2.4	Вносить данные в реестры информационных систем различного назначения

### 1.1.3. В результате освоения профессионального модуля студент должен:

Владеть навыками	Сбора и подготовки исходной документации, состав которой определяется целями и типом объекта технической оценки (инвентаризации); Проведения натурных обследований конструкций; Проведения обмерных работ, с использованием оптимальных приемов их выполнения; Формирования отчетной документации по оценке технического состояния и определению износа конструкций; Подготовки и оформления технического плана, акта обследования на объект капитального строительства.
Уметь	Составлять проект выполнения обмерных работ; Выполнять комплекс обмерных работ; Оценивать техническое состояние конструкций; Формировать и оформлять отчетную документацию по комплексу обмерных работ; Проводить паспортизацию объекта недвижимости; Проводить инвентаризацию объекта в целях установления наличия изменения в планировке и техническом состоянии объекта; Составлять технический план на объект капитального строительства; Составлять акт обследования на объект капитального строительства.
Знать	Состав и содержание программ технического обследования в зависимости от целей оценки технического состояния зданий и сооружений; Технологии проведения обмеров зданий; технологии проведения натурных обследований конструкций и оценки технического состояния объекта; Технологии проведения технической инвентаризации объекта недвижимости; Состав отчетной документации по комплексу выполненных работ.

## **1.2. Количество часов, отводимое на освоение профессионального модуля**

Всего часов – 449

в том числе в форме практической подготовки – 278 часов

Из них на освоение МДК – 278 часов

в том числе

лекционные занятия - 124 часа

практические занятия - 124 часа

курсовая – 30 часов

промежуточная аттестация – 27 часа.

## 2. СТРУКТУРА И СОДЕРЖАНИЕ ПРОФЕССИОНАЛЬНОГО МОДУЛЯ

Коды профессиональных общих компетенций	Наименования разделов профессионального модуля	Всего, часов	В т.ч. в форме практической подготовки	Объем профессионального модуля, ак. час.						
				Обучение по МДК					Практики	
				Всего	В том числе					
					Лаборат. и практ. занятий	Курсовых работ (проектов) <sup>1</sup>	Самостоятельная работа	Промежут. аттест.	Учебная	Производственная
<i>1</i>	<i>2</i>	<i>3</i>	<i>4</i>	<i>5</i>	<i>6</i>	<i>7</i>	<i>8</i>	<i>9</i>	<i>10</i>	<i>11</i>
ПК 2.1, ПК 2.3 ОК 01, ОК 02, ОК 04, ОК 08, ОК 09	МДК 02.01 Техническая оценка и инвентаризация объектов недвижимости	<b>192</b>	140	<b>120</b>	68		-	6	<b>36</b>	<b>36</b>
ПК 2.2, ПК 2.4 ОК 01, ОК 02, ОК 04, ОК 08, ОК 09	МДК 02.02 Территориальное планирование	<b>192</b>	120	<b>120</b>	48			2	<b>36</b>	<b>36</b>
	Производственная практика (по профилю специальности), часов	-								-
	Промежуточная аттестация	<b>8</b>	X							
	<b>Всего:</b>	<b>384</b>	<b>260</b>	<b>240</b>	<b>116</b>		-	8	<b>72</b>	<b>72</b>

<sup>1</sup>Данная колонка указывается только для специальностей СПО.

## 2.1. Тематический план и содержание профессионального модуля (ПМ)

Наименование разделов и тем профессионального модуля (ПМ), междисциплинарных курсов (МДК)	Содержание учебного материала, лабораторные работы и практические занятия, самостоятельная учебная работа обучающихся, курсовая работа	Объем, акад. ч / в том числе в форме практической подготовки, акад ч
1	2	3
<b>Раздел 1. ПМ 02. Проведение технической инвентаризации и технической оценки объектов недвижимости</b>		<b>62/124</b>
<b>В том числе промежуточная аттестация</b>		<b>14</b>
<b>Тема 1.1. Общие сведения об обследовании и оценке технического состояния зданий и сооружений</b>	<b>Содержание</b>	<b>6</b>
	<b>В том числе практических и лабораторных занятий</b>	<b>6</b>
	<b>Практическое занятие 1: основные нормативные документы, регламентирующие работы по обследованию и оценке технического состояния зданий и сооружений.</b>	<b>6</b>
<b>Тема 1.2. Обмерные работы</b>	<b>Содержание</b>	<b>7</b>
	1. Организация и порядок производства обмерных работ. Состав и количество обмерных работ. Технология проведения обмерных работ, с использованием оптимальных приёмов их выполнения. 2. Общие требования к выбору методов и средств измерений, обеспечивающих требуемую точность, выполнению измерений и обработке их результатов. 3. Прямые и косвенные методы измерений. Измерение прогибов и деформаций строительных конструкций. Отчетная документация по комплексу обмерных работ	
	<b>В том числе практических и лабораторных занятий</b>	
	<b>Практическое занятие 2 «Обмер здания»</b>	
	<b>Практическое занятие 3 «Составление абриса на строения»</b>	
<b>Тема 1.3. Оценка технического состояния несущих конструкций</b>	<b>Содержание</b>	<b>7</b>
	1. Техника безопасности при проведении натурных обследований конструкций. Сплошное визуальное обследование конструкций зданий и выявление дефектов и повреждений по внешним признакам. Инструментальное определение параметров дефектов и повреждений. Определение фактических прочностных характеристик материалов основных несущих конструкций и их элементов. Измерение параметров эксплуатационной среды. Определение реальных эксплуатационных нагрузок и	



	воздействий. Анализ причин появления дефектов и повреждений в конструкциях. Методы и средства наблюдения за трещинами.	
	2. Обследование бетонных и железобетонных конструкций. Обследование металлических конструкций. Обследование каменных конструкций. Обследование деревянных конструкций. Составление итогового документа (акта, заключения, технического расчета) с выводами по результатам обследования.	
	<b>В том числе практических и лабораторных занятий</b>	7
	<b>Практическое занятие «Описание технического состояния несущих конструкций»</b>	4
	<b>Практическое занятие 4 «Составление итогового документа по результатам обследования»</b>	3
<b>Тема 1.4 Определение физического износа</b>	<b>Содержание</b>	
	1. Понятие технического состояния (физического износа) здания, строения, сооружения. Определение физического износа конструктивных элементов здания, инженерных коммуникаций. Правила пользования сборником ВСН 53-86. Формирование отчетной документации по определению износа конструкций. Составление дефектной ведомости.	7
	<b>В том числе практических и лабораторных занятий</b>	7
	<b>Практическое занятие 5 «Определение физического износа конструктивных элементов здания»</b>	4
	<b>Практическое занятие 6 «Определение физического износа инженерных коммуникаций»</b>	3
<b>Тема 1.5. Основные положения о техническом учете и инвентаризации объектов недвижимости</b>	<b>Содержание</b>	
	1. История развития технической инвентаризации. Понятие технического учета и технической инвентаризации. Цели и задачи технического учета и технической инвентаризации. Объекты, подлежащие технической инвентаризации. Объекты, подлежащие государственному учету. Виды технической инвентаризации и технического учета объектов недвижимости. Первичный государственный учет. Плановая техническая инвентаризация.	7
	2. Внеплановая техническая инвентаризация. Предоставление сведений об объектах недвижимости. Селитебные и неселитебные земли. Земельные участки. Строения. Жилые здания. Помещения в жилых зданиях. Нежилые здания.	
	3. Функции, задачи и схема документооборота в органах технической инвентаризации. Аккредитация организаций, осуществляющих технический учет и техническую инвентаризацию объектов недвижимости. Нормативно-правовые основы технического учета и инвентаризации объектов недвижимости.	

	4. Стандарты и правила. Нормативные акты субъекта и органа местного самоуправления. Этапы технической инвентаризации. Общие положения определения состава и оценки качества объекта. Единый государственный реестр недвижимости. Порядок формирования ЕГРН.	
	<b>В том числе практических занятий и лабораторных работ</b>	7
	<b>Практическое занятие 7 «Нормативно-правовые основы технического учета и инвентаризации объектов недвижимости»</b>	7
<b>Тема 1.6. Техническая инвентаризация отдельно стоящих зданий</b>	<b>Содержание</b>	
	1. Понятие объекта недвижимого имущества. Объекты капитального строительства. Временные сооружения. Здание, дом или строение. Жилые, нежилые здания. Подсчет площадей зданий и составление экспликации к поэтажному плану. Правила определения площадей. Производственные здания. Высоты в помещениях, зданиях, строениях. Методы определения высот. Определение объемов здания, строения, жилого помещения.	7
	2. Переустройство и перепланировка жилого помещения. Решение о согласовании перепланировки либо переустройства. Отказ в согласовании переустройства или перепланировки. Акт приемочной комиссии. Переоборудование жилых помещений. Контроль работ по инвентаризации зданий, строений, жилых помещений. Проверка исполнительных работ. Контроль графических работ. Учетно-техническая документация	
	<b>В том числе практических занятий и лабораторных работ</b>	7
	<b>Практическое занятие 8 «Построение поэтажного плана»</b>	1
	<b>Практическое занятие 9 «Подсчет площадей зданий и составление экспликации»</b>	2
	<b>Практическое занятие 10 «Методы определения высоты в зданиях, строениях и сооружениях»</b>	2
<b>Практическое занятие 11 «Определение объемов здания, строения, жилого помещения»</b>	2	
<b>Тема 1.7. Определение стоимости объекта недвижимости</b>	<b>Содержание</b>	
	1. ФЗ «Об оценочной деятельности в РФ». Понятия действительной, восстановительной и инвентаризационной стоимости. Удельные показатели стоимости. Этапы проведения оценки. Расчет восстановительной стоимости. Расчет действительной стоимости. Расчет инвентаризационной стоимости. Правила пользования сборниками УПВС. Определение стоимости здания, строения, жилого помещения, холодных пристроек, сооружений.	7
	<b>В том числе практических занятий и лабораторных работ</b>	7

	<b>Практическое занятие 12</b> «Определение действительной, восстановительной и инвентаризационной стоимости зданий».	7
<b>Тема 1.8. Правила и порядок формирования и ведения инвентарного дела</b>	<b>Содержание</b>	
	1. Общие принципы формирования инвентарного дела. Порядок хранения документации в органах технической инвентаризации. Оформление алфавитных карточек. Оформление статистических карточек. Выдача и возврат дел. Инвентаризация архива	7
	<b>В том числе практических занятий и лабораторных работ</b>	7
	<b>Практическое занятие 13</b> «Составление технического плана на жилое/ нежилое здание»	3
	<b>Практическое занятие 14</b> «Составление технического плана на сооружение»	4
<b>Тема 1.9. Подготовка технического плана на объект капитального строительства для осуществления кадастрового учета</b>	<b>Содержание</b>	
	1. Основные положения о подготовке технического плана. Документы, необходимые для подготовки технического плана на объект капитального строительства. Виды правоустанавливающих документов. Виды кадастровых работ в отношении объектов капитального строительства. Особенности формирования технического плана для отдельных видов объектов капитального строительства. Результаты кадастровых работ. Технический план. Акт обследования. Декларация об объекте недвижимости.	7
	2. Требования к подготовке и документация технического плана. Требования, предъявляемые к графической части технического плана. Требования, предъявляемые к текстовой части технического плана. Заполнение разделов технического плана.	
	<b>В том числе практических занятий и лабораторных работ</b>	7
	<b>Практическое занятие 15</b> «Составление технического плана на здание»	3
	<b>Практическое занятие 16</b> «Составление технического плана на сооружение»	4
<b>Всего</b>		
<b>Раздел 2. ПМ 02. Проведение технической инвентаризации и технической оценки объектов недвижимости</b>		<b>62/62</b>
<b>В том числе промежуточная аттестация</b>		<b>13</b>
<b>Тема 2.1. Принципы планировочной организации территории</b>	<b>Содержание</b>	
	1. Введение в понятие «Градостроительство». Объект и предмет теории и практики градостроительства. Понятие города. Классификация населенных пунктов. Структура градостроительной деятельности. Иерархия градостроительной документации. Система научно-проектных работ по градостроительству. Нормативно-правовые основы обеспечения территориального планирования	7
	2. Системы расселения. Виды и формы расселения. Системы расселения. Групповые	

	<p>системы населенных мест (ГСНМ). Типы и размеры систем. Основные характеристики функционирования ГСНМ и определение их границ</p> <p>3. Территориальное планирование (районная планировка). Районная планировка в России. Процессы урбанизации. Использование материалов районной планировки в градостроительстве. Расчет количества семей. Расчет потребностей жилого фонда.</p> <p>4. Градостроительные системы. Процесс эволюции градостроительных систем как узловых элементов системы расселения. Градостроительный каркас. Виды градостроительных систем.</p> <p>5. Пространственное развитие и планировочная организация города. Основные принципы планировочной организации города. Градообразующие и градоформирующие факторы. Влияние природных факторов на развитие городского плана.</p> <p>6. Зонирование города. Функциональное зонирование. Основные принципы функциональной организации города. Поясное зонирование. Градостроительное зонирование.</p>	
	<b>В том числе практических и лабораторных занятий</b>	7
	<b>Практическое занятие 17</b> «Характеристика планировочной организации города»	3
	<b>Практическое занятие 18</b> «Функциональное зонирование городской территории»	4
<b>Тема 2.2. Градостроительное планирование и регулирование использования территорий городских и сельских поселений</b>	<b>Содержание</b>	
	<p>1. Назначение и виды градостроительной документации. Градостроительная документация Федерального уровня. Градостроительная документация территориального планирования развития субъектов Российской Федерации. Градостроительная документация для территорий городских и сельских поселений. Картографическая основа градостроительной документации. Условия разработки и утверждения документации.</p> <p>2. Генеральные планы городских и сельских поселений. Пространственная и земельно-ресурсная основа городских и сельских поселений. Структура территории поселения. Границы города, застройки, пригородные зоны. Межселенные территории. Масштабы топографических планов, используемых при разработке генеральных планов поселений. Проекты черты городских и сельских поселений.</p> <p>3. Градостроительное зонирование территорий поселений. Понятие, назначение. Ландшафтное, функциональное и градостроительное зонирование. Факторы, влияющие на градостроительное зонирование. Зоны особого и специального использования.</p> <p>4. Селитебная зона города. Планировочная организация селитебной территории. Иерархическая (ступенчатая) система общественного обслуживания. Принципы</p>	7

	микрорайонирования. Влияние природно-климатических условий на характер размещения и планировочную организацию жилой застройки. Нормативно-расчетные показатели жилой застройки. Социально-экономические характеристики жилой застройки различной этажности	
	5. Центр города. Функции и размещение общественного центра. Планировочная организация городских центров. Компактный, линейный, расчлененный центр. Пространственная композиция общегородского центра. Освоение подземного пространства. Вертикальное зонирование.	
	6. Система озелененных территорий. Классификация озелененных территорий. Принципиальные схемы организаций системы озелененных пространств в городе	
	7. Производственная зона города. Классификация промышленных предприятий по классу вредности, размеры санитарно-защитных зон. Принципы размещения промышленных предприятий в структуре города. Планировочная и функциональная организация промышленного района	
	8. Пригородная зона. Использование пригородной зоны. Принципы планировочной организации пригородной зоны	
	9. Городской и внешний транспорт. Зона внешнего транспорта в структуре городского плана. Городской транспорт и пешеходное движение в городе. Улично-дорожная сеть, принципы ее организации. Организация транспортного обслуживания. Основные приемы разделения транспортного и пешеходного движения в городе. Компонировка городской среды по принципу пешеходной доступности	
	10. Экологические проблемы крупных и крупнейших городов. Основные источники загрязнения окружающей среды. Архитектурно-планировочные приемы решения экологических проблем города. Ветровой режим и инсоляция городских территорий	
	<b>В том числе практических и лабораторных занятий</b>	<b>7</b>
	<b>Практическое занятие 19</b> «Анализ генерального плана городского поселения»	2
	<b>Практическое занятие 20</b> «Разработка схемы функционального, строительного или ландшафтного зонирования малого города (фрагмента городской территории) по заданным исходным данным»	3
	<b>Практическое занятие 21</b> «Сравнительный анализ развития транспортной (социальной) инфраструктуры районов городского поселения»	
	<b>Практическое занятие 22</b> «Анализ архитектурно-пространственного решения застройки жилых зон»	2
<b>Тема 2.3. Управление</b>	<b>Содержание</b>	<b>7</b>

<b>градостроительством</b>	1. Законодательство в области обеспечения градостроительной деятельности. Градостроительный кодекс. СНиПы	
	2. Система органов исполнительной власти и местного самоуправления в области регулирования градостроительной деятельности. Деятельность местных органов архитектуры и градостроительства по реализации их полномочий в области градостроительства в городских и сельских поселениях.	
	3. Регулирование застройки территорий городских поселений. Градостроительные требования к использованию земельных участков в городских поселениях. Градостроительная документация о застройке территорий поселений: проекты планировки, проекты межевания территорий, проекты застройки. Разрешение на строительство. Сервитуты в области градостроительства. Контроль за осуществлением градостроительной деятельности. Ответственность за нарушение законодательства Российской Федерации о градостроительстве.	
	<b>В том числе практических и лабораторных занятий</b>	<b>7</b>
	<b>Практическое занятие 23 «Технологическая схема получения разрешения на строительство»</b>	<b>7</b>
<b>Тема 2.4. Методика градостроительной оценки территории района (поселения, муниципального образования)</b>	<b>Содержание</b>	
	1. Подготовка материалов, характеризующих этапы формирования планировки района. Методика сбора материалов, возможные источники получения информации. Основная направленность материалов: история возникновения района; социальные и географические предпосылки, их влияние на сложившуюся сеть улиц; исторические и архитектурные достопримечательности; административная принадлежность территории.	
	2. Подготовка материалов и составление характеристик района. Экономические предпосылки возникновения района. Влияние экономики на структуру района. Размещение промышленных предприятий на территории района. Определение и размещение главных общественных, образовательных и культурных учреждений района. Площадь и численность населения района. Плотность жилой застройки. Плотность населения. Баланс территории района и соответствие этих показателей нормативам. Характер жилой застройки. Ландшафты района и их ценность.	<b>7</b>
	3. Подготовка материалов для оценки перспектив развития района. Факторы, влияющие на перспективное развитие района наличие целевых программ развития района федерального, муниципального уровня, сроки их реализации. Пути улучшения экологического состояния территории района	
	4. Составление заключения о градостроительной ценности территории района.	

	Заключение по оценке комфортности района. Факторы, определяющие ценность этого участка.		
	<b>В том числе практических и лабораторных занятий</b>	<i>7</i>	
	<b>Практическое занятие 24</b> «Составление исторической справки»	<i>3</i>	
	<b>Практическое занятие 25</b> «Подготовка материалов для функционального зонирования территории района»	<i>4</i>	
<b>Тема 2.5. Понятие и структура географических информационных систем (ГИС).</b>	<b>Содержание</b>	<i>7</i>	
	1. Современные средства автоматизации деятельности в области градостроительства. Общие сведения о геоинформационных системах. Пространственные (географические) объекты. Виды компьютерных моделей пространственных объектов. Векторные модели географических объектов. Растровые модели географических объектов. Источники географических данных. Геопространственный анализ. Определение и задачи геопространственного анализа. Функции измерений. Функции выбора данных. Функции классификации. Оверлейные функции. Функции окрестности. Функции связности		
	<b>В том числе практических и лабораторных занятий</b>		<i>7</i>
<b>Тема 2.6. ГИС MapInfoProfessional</b>	<b>Содержание</b>	<i>7</i>	
	1. ГИС MapInfoProfessional. Общие сведения о MapInfo. Знакомство с интерфейсом программы MapInfoProfessional. Управление окнами: список и карта.		
	<b>В том числе практических и лабораторных занятий</b>		<i>7</i>
	<b>Практическое занятие 26</b> «Создание атрибутивно-графической базы данных в MapInfo»		<i>1</i>
	<b>Практическое занятие 27</b> «Импорт графической информации. Регистрация растров»		<i>1</i>
	<b>Практическое занятие 28</b> «Операции с таблицами: слияние, обобщение, разобшение данных, комбинирование»		<i>1</i>
	<b>Практическое занятие 29</b> «Запросы. Обработка выборки»		<i>1</i>
	<b>Практическое занятие 30</b> «Создание тематических карт, графиков и отчетов, Построение карты-врезки»		<i>2</i>
<b>Практическое занятие 31</b> «Связь MapInfo с другими программами и форматами данных»	<i>1</i>		
<b>Тема 2.7. Информационная система обеспечения градостроительной деятельности</b>	<b>Содержание</b>	<i>7</i>	
	1. Общие сведения об информационном обеспечении градостроительной деятельности. Идеология построения информационной системы обеспечения градостроительной деятельности (ИСОГД). Основные разделы ИСОГД. Дополнительные разделы ИСОГД		

	<p>2. Работа отдела информационного обеспечения градостроительной деятельности. Основные функции (полномочия) отдела. Общие сведения о порядке размещения сведений в ИСОГД. Состав сведений информационных систем обеспечения градостроительной деятельности об объектах недвижимости и объектах градостроительной деятельности на разных уровнях. Процедуры приема (регистрация) и размещение копий документов в ИСОГД. Запрос, как основание предоставления сведений из ИСОГД Основания отказа в предоставлении сведений ИСОГД.</p>	
	<p><b>В том числе практических и лабораторных занятий</b></p>	<p><b>7</b></p>
	<p><b>Практическое занятие 32</b> «Подготовка и внесение сведений в информационные системы обеспечения градостроительной деятельности в соответствии с действующими нормативными документами»</p>	<p><b>3</b></p>
	<p><b>Практическое занятие 33</b> «Предоставление сведений информационных систем градостроительной деятельности по запросам заинтересованных лиц»</p>	<p><b>4</b></p>
<p><b>Курсовой проект (работа)</b>  <b>Тематика курсовых проектов (работ)</b></p> <ol style="list-style-type: none"> <li>1. Определение рыночной стоимости земельного участка</li> <li>2. Определение рыночной стоимости дома</li> <li>3. Оценка земельной собственности муниципального образования</li> <li>4. Определение кадастровой стоимости земельного участка</li> <li>5. Определение кадастровой стоимости дома</li> <li>6. Информационное обеспечение, подходы и методы, используемые при оценке коммерческой недвижимости.</li> <li>7. Применение затратного подхода к оценке недвижимости при оценке зданий специального назначения</li> <li>8. Применение затратного подхода к оценке недвижимости при оценке объектов недвижимости в пассивных секторах рынка.</li> <li>9. Сравнительный подход как механизм формирования рыночной информации при сделках с объектами недвижимости в оценочных организациях Российской Федерации</li> </ol> <p>Проблемы определения кадастровой стоимости объектов недвижимости.</p>		<p><b>30</b></p>
<p><b>Всего</b></p>		<p><b>278</b></p>



### **3. УСЛОВИЯ РЕАЛИЗАЦИИ ПРОФЕССИОНАЛЬНОГО МОДУЛЯ**

#### **3.1. Материально-техническая база, необходимая для осуществления образовательного процесса по профессиональному модулю:**

Кабинеты «Кадастрового учета», «Зданий и сооружений», оснащенные в соответствии с п. 6.1.2.1 примерной образовательной программы по специальности.

Лаборатории «Информационные технологии в профессиональной деятельности», оснащенные в соответствии с п. 6.1.2.3 примерной образовательной программы по специальности.

Оснащенные базы практики в соответствии с п. 6.1.2.4 примерной образовательной программы по специальности.

#### **3.2. Перечень необходимого программного обеспечения**

Для реализации программы библиотечный фонд образовательной организации должен иметь печатные и/или электронные образовательные и информационные ресурсы для использования в образовательном процессе. При формировании библиотечного фонда образовательной организации выбирается не менее одного издания из перечисленных ниже печатных и (или) электронных изданий в качестве основного, при этом список может быть дополнен другими изданиями.

- Операционная система Microsoft Windows 10
- Пакет программ Microsoft Office Professional Plus
- 7-zip GNU Lesser General Public License (свободное программное обеспечение, не ограничено, бессрочно)
- Интернет браузер Google Chrome (бесплатное программное обеспечение, не ограничено, бессрочно)
- K-Lite Codec Pack — универсальный набор кодеков (кодировщиков-декодировщиков) и утилит для просмотра и обработки аудио- и видеофайлов (бесплатное программное обеспечение, не ограничено, бессрочно)
- WinDjView – программа для просмотра файлов в формате DJV и DjVu (свободное программное обеспечение, не ограничено, бессрочно)
- Foxit Reader — прикладное программное обеспечение для просмотра электронных документов в стандарте PDF (бесплатное программное обеспечение, не ограничено, бессрочно)

### **3.3. Перечень основной и дополнительной учебной литературы, необходимой для освоения профессионального модуля**

#### **3.3.1 Основная литература**

1. Архитектура зданий и строительные конструкции : учебник для среднего профессионального образования / К. О. Ларионова [и др.] ; под общей редакцией А. К. Соловьева. — Москва : Издательство Юрайт, 2024. — 490 с. — (Профессиональное образование). — ISBN 978-5-534-10318-2. — Текст : электронный // Образовательная платформа Юрайт [сайт]. — URL: <https://urait.ru/bcode/542046>

2. Перцик, Е. Н. Территориальное планирование : учебник для среднего профессионального образования / Е. Н. Перцик. — 2-е изд., испр. и доп. — Москва : Издательство Юрайт, 2024. — 362 с. — (Профессиональное образование). — ISBN 978-5-534-13504-6. — Текст : электронный // Образовательная платформа Юрайт [сайт]. — URL: <https://urait.ru/bcode/543837>

3. Определение площадей земельных участков и иных объектов недвижимости : учебное пособие для СПО / М. Я. Брынь, В. Н. Баландин, В. А. Коугия [и др.]. — 2-е изд., стер. — Санкт-Петербург : Лань, 2022. — 112 с. — ISBN 978-5-8114-9766-9. — Текст : электронный // Лань : электронно-библиотечная система. — URL: <https://e.lanbook.com/book/199904>

4. Сулин, М. А. Основы землеустройства и кадастра недвижимости: учебное пособие для СПО / М. А. Сулин, В. А. Павлова. — 3-е изд., стер. — Санкт-Петербург : Лань, 2023. — 260 с. — ISBN 978-5-507-46511-8. — Текст : электронный // Лань : электронно-библиотечная система. — URL: <https://e.lanbook.com/book/310241>

5. Ананьин, М. Ю. Архитектура зданий и строительные конструкции: термины и определения : учебное пособие для среднего профессионального образования / М. Ю. Ананьин. — Москва : Издательство Юрайт, 2024. — 130 с. — (Профессиональное образование). — ISBN 978-5-534-10282-6. — Текст : электронный // Образовательная платформа Юрайт [сайт]. — URL: <https://urait.ru/bcode/542042>

#### **3.3.2 Дополнительная литература**

1. Опарин, С. Г. Здания и сооружения. Архитектурно-строительное проектирование : учебник и практикум для среднего профессионального образования / С. Г. Опарин, А. А. Леонтьев. — Москва : Издательство Юрайт, 2024. — 283 с. — (Профессиональное образование). — ISBN 978-5-534-02359-6. — Текст : электронный // Образовательная платформа Юрайт [сайт]. — URL: <https://urait.ru/bcode/538222>

## **Нормативно-правовые документы**

### **Международные документы**

1. Конвенция Организации Объединенных Наций по морскому праву (UNCLOS) : текст с изменениями и дополнениями от 23 июля 1994 года : заключена в городе Монтего-Бее 10 декабря 1982 года // КонсультантПлюс : справочно-правовая система. – Москва, 1997– . – Загл. с титул. экрана.
2. Конвенция о континентальном шельфе : заключена в городе Женеве 29 апреля 1958 года // КонсультантПлюс : справочно-правовая система. – Москва, 1997– . – Загл. с титул. экрана.

### **Кодексы**

1. Российская Федерация. Законы. Водный кодекс Российской Федерации : ВК : текст с изменениями и дополнениями на 25 декабря 2023 года : принят Государственной Думой 12 апреля 2006 года : одобрен Советом Федерации 26 мая 2006 года // КонсультантПлюс : справочно-правовая система. – Москва, 1997– . – Загл. с титул. экрана.
2. Российская Федерация. Законы. Градостроительный кодекс Российской Федерации : ГрК : текст с изменениями и дополнениями на 25 декабря 2023 года : принят Государственной Думой 22 декабря 2004 года : одобрен Советом Федерации 24 декабря 2004 года // КонсультантПлюс : справочно-правовая система. – Москва, 1997– . – Загл. с титул. экрана.
3. Российская Федерация. Законы. Гражданский кодекс Российской Федерации : часть первая : ГК : текст с изменениями и дополнениями на 11 марта 2024 года : принят Государственной Думой 21 октября 1994 года // КонсультантПлюс : справочно-правовая система. – Москва, 1997– . – Загл. с титул. экрана.
4. Российская Федерация. Законы. Земельный кодекс Российской Федерации : ЗК : текст с изменениями и дополнениями на 14 февраля 2024 года : принят Государственной Думой 28 сентября 2001 года : одобрен Советом Федерации 10 октября 2001 года // КонсультантПлюс : справочно-правовая система. – Москва, 1997– . – Загл. с титул. экрана.
5. Российская Федерация. Законы. Лесной кодекс Российской Федерации : ЛК : текст с изменениями и дополнениями на 4 августа 2023 года : принят Государственной Думой 8 ноября 2006 года : одобрен Советом Федерации 24 ноября 2006 года // КонсультантПлюс : справочно-правовая система. – Москва, 1997– . – Загл. с титул. экрана.
6. Российская Федерация. Законы. Налоговый кодекс Российской Федерации : часть первая : НК : текст с изменениями и дополнениями на 23 марта 2024 года : принят Государственной Думой 16 июля 1998 года : одобрен Советом Федерации 17 июля 1998 года // КонсультантПлюс : справочно-правовая система. – Москва, 1997– . – Загл. с титул. экрана.

## **Федеральные законы**

1. Российская Федерация. Законы. О кадастровой деятельности : Федеральный закон № 221-ФЗ : текст с изменениями и дополнениями на 27 июля 2023 года : принят Государственной Думой 4 июля 2007 года : одобрен Советом Федерации 11 июля 2007 года // КонсультантПлюс : справочно-правовая система. – Москва, 1997– . – Загл. с титул. экрана.

2. Российская Федерация. Законы. О недрах : Закон РФ № 2395-1 : текст с изменениями и дополнениями на 25 декабря 2023 года : принят 21 февраля 1992 года // КонсультантПлюс : справочно-правовая система. – Москва, 1997– . – Загл. с титул. экрана.

3. Российская Федерация. Законы. Об охране окружающей среды : Федеральный закон № 7-ФЗ : текст с изменениями и дополнениями на 25 декабря 2023 года : принят Государственной Думой 20 декабря 2001 года : одобрен Советом Федерации 26 декабря 2001 года // КонсультантПлюс : справочно-правовая система. – Москва, 1997– . – Загл. с титул. экрана.

4. Российская Федерация. Законы. О территориях опережающего социально-экономического развития в Российской Федерации : Федеральный закон № 473-ФЗ : текст с изменениями и дополнениями на 10 июля 2023 года : принят Государственной Думой 23 декабря 2014 года : одобрен Советом Федерации 25 декабря 2014 года // КонсультантПлюс : справочно-правовая система. – Москва, 1997– . – Загл. с титул. экрана.

5. Российская Федерация. Законы. О государственной регистрации недвижимости : Федеральный закон № 218-ФЗ : текст с изменениями и дополнениями на 14 февраля 2024 года : принят Государственной Думой 3 июля 2015 года : одобрен Советом Федерации 8 июля 2015 года // КонсультантПлюс : справочно-правовая система. – Москва, 1997– . – Загл. с титул. экрана.

6. Российская Федерация. Законы. Об оценочной деятельности в Российской Федерации : Федеральный закон № 135-ФЗ : текст с изменениями и дополнениями на 14 февраля 2024 года : принят Государственной Думой 16 июля 1998 года : одобрен Советом Федерации 17 июля 1998 года // КонсультантПлюс : справочно-правовая система. – Москва, 1997– . – Загл. с титул. экрана.

7. Российская Федерация. Законы. О государственной кадастровой оценке : Федеральный закон № 237-ФЗ : текст с изменениями и дополнениями на 19 декабря 2022 года : принят Государственной Думой 22 июня 2016 года : одобрен Советом Федерации 29 июня 2016 года // КонсультантПлюс : справочно-правовая система. – Москва, 1997– . – Загл. с титул. экрана.

8. Российская Федерация. Законы. О крестьянском (фермерском) хозяйстве : Федеральный закон № 74-ФЗ : текст с изменениями и дополнениями на 6 декабря 2021 года : принят Государственной Думой 23 мая 2003 года : одобрен Советом Федерации 28 мая 2003 года // КонсультантПлюс : справочно-правовая система. – Москва, 1997– . – Загл. с титул. экрана.

9. Российская Федерация. Законы. О железнодорожном транспорте в Российской Федерации : Федеральный закон № 17-ФЗ : текст с изменениями и

дополнениями на 13 июня 2023 года : принят Государственной Думой 24 декабря 2002 года : одобрен Советом Федерации 27 декабря 2002 года // КонсультантПлюс : справочно-правовая система. – Москва, 1997– . – Загл. с титул. экрана.

10. Российская Федерация. Законы. О государственном регулировании обеспечения плодородия земель сельскохозяйственного назначения : Федеральный закон № 101-ФЗ : текст с изменениями и дополнениями на 16 июня 2023 года : принят Государственной Думой 3 июля 1998 года : одобрен Советом Федерации 9 июля 1998 года // КонсультантПлюс : справочно-правовая система. – Москва, 1997– . – Загл. с титул. экрана.

11. Российская Федерация. Законы. О переводе земель или земельных участков из одной категории в другую : Федеральный закон № 172-ФЗ : текст с изменениями и дополнениями на 25 декабря 2023 года : принят Государственной Думой 3 декабря 2004 года : одобрен Советом Федерации 8 декабря 2004 года // КонсультантПлюс : справочно-правовая система. – Москва, 1997– . – Загл. с титул. экрана.

12. Российская Федерация. Законы. Об обороте земель сельскохозяйственного назначения : Федеральный закон № 101-ФЗ : текст с изменениями и дополнениями на 4 августа 2023 года : принят Государственной Думой 26 июня 2002 года : одобрен Советом Федерации 10 июля 2002 года // КонсультантПлюс : справочно-правовая система. – Москва, 1997– . – Загл. с титул. экрана.

13. Российская Федерация. Законы. О землеустройстве : Федеральный закон № 78-ФЗ : текст с изменениями и дополнениями на 30 декабря 2021 года : принят Государственной Думой 24 мая 2001 года : одобрен Советом Федерации 6 июня 2021 года // КонсультантПлюс : справочно-правовая система. – Москва, 1997– . – Загл. с титул. экрана.

14. Российская Федерация. Законы. О развитии сельского хозяйства : Федеральный закон № 264-ФЗ : текст с изменениями и дополнениями на 25 декабря 2023 года : принят Государственной Думой 22 декабря 2006 года : одобрен Советом Федерации 27 декабря 2006 года // КонсультантПлюс : справочно-правовая система. – Москва, 1997– . – Загл. с титул. экрана.

### **Постановления, распоряжения Правительства РФ**

1. О государственной кадастровой оценке земель : Постановление Правительства Российской Федерации от 25 августа 1999 года № 945 // КонсультантПлюс : справочно-правовая система. – Москва, 1997– . – Загл. с титул. экрана.

2. О порядке установления и использования полос отвода и охранных зон железных дорог : в редакции от 17 апреля 2019 года : Постановление Правительства Российской Федерации от 12 октября 2006 года № 611 // КонсультантПлюс : справочно-правовая система. – Москва, 1997– . – Загл. с титул. экрана.

3. О федеральном государственном земельном контроле (надзоре): в редакции от 29 октября 2022 года : Постановление Правительства Российской Федерации от 29 октября 2022 года : Постановление Правительства Российской Федерации от 29 октября 2022 года : Постановление Правительства Российской Федерации от 29 октября 2022 года

Федерации от 30 июня 2021 года № 1081 // КонсультантПлюс : справочно-правовая система. – Москва, 1997– . – Загл. с титул. экрана.

4. О проведении рекультивации и консервации земель: в редакции от 7 марта 2019 года : Постановление Правительства Российской Федерации от 10 июля 2018 года № 800 // КонсультантПлюс : справочно-правовая система. – Москва, 1997– . – Загл. с титул. экрана.

5. Об утверждении Положения о Федеральной службе по ветеринарному и фитосанитарному надзору: в редакции от 14 сентября 2023 года : Постановление Правительства Российской Федерации от 30 июня 2004 года № 327 // КонсультантПлюс : справочно-правовая система. – Москва, 1997– . – Загл. с титул. экрана.

6. Об утверждении Правил выдачи разрешения на использование земель или земельного участка, находящихся в государственной или муниципальной собственности : в редакции от 30 июля 2020 года : Постановление Правительства Российской Федерации от 27 ноября 2014 года № 1244 // КонсультантПлюс : справочно-правовая система. – Москва, 1997– . – Загл. с титул. экрана.

7. Об утверждении положения о государственной экспертизе землеустроительной документации : Постановление Правительства Российской Федерации от 04 апреля 2002 года № 214 // КонсультантПлюс : справочно-правовая система. – Москва, 1997– . – Загл. с титул. экрана.

8. Об утверждении Положения о контроле за проведением землеустройства : Постановление Правительства Российской Федерации от 29 декабря 2008 года № 1061 // КонсультантПлюс : справочно-правовая система. – Москва, 1997– . – Загл. с титул. экрана.

9. Об утверждении формы карты (плана) объекта землеустройства и требований к ее составлению : в редакции от 17 мая 2016 года : Постановление Правительства Российской Федерации от 30 июля 2009 года № 621 // КонсультантПлюс : справочно-правовая система. – Москва, 1997– . – Загл. с титул. экрана.

10. Об утверждении Правил установления на местности границ объектов землеустройства : в редакции от 17 мая 2016 года : Постановление Правительства Российской Федерации от 20 августа 2009 года № 688 // КонсультантПлюс : справочно-правовая система. – Москва, 1997– . – Загл. с титул. экрана.

11. О Федеральной службе государственной регистрации, кадастра и картографии : в редакции от 8 февраля 2024 года : Постановление Правительства Российской Федерации от 1 июня 2009 года № 457 // КонсультантПлюс : справочно-правовая система. – Москва, 1997– . – Загл. с титул. экрана.

12. Об утверждении формы карты (плана) объекта землеустройства и требований к ее составлению : Постановление Правительства Российской Федерации от 30 июля 2009 года № 621 // КонсультантПлюс : справочно-правовая система. – Москва, 1997– . – Загл. с титул. экрана.

13. Об утверждении правил установления на местности границ объектов землеустройства : Постановление Правительства Российской Федерации от 20 августа 2009 года № 688 // КонсультантПлюс : справочно-правовая система. – Москва, 1997– . – Загл. с титул. экрана.

### **Нормативные акты министерств и ведомств**

1. Об утверждении федеральных стандартов оценки и о внесении изменений в некоторые приказы Минэкономразвития России о федеральных стандартах оценки : в редакции от 30 ноября 2022 года : Приказ Министерства экономического развития Российской Федерации от 14 апреля 2022 года № 200 // КонсультантПлюс : справочно-правовая система. – Москва, 1997– . – Загл. с титул. экрана.

2. Об утверждении Методических указаний о государственной кадастровой оценке : Приказ Федеральной службы государственной регистрации, кадастра и картографии от 4 августа 2021 года № П/0336 // КонсультантПлюс : справочно-правовая система. – Москва, 1997– . – Загл. с титул. экрана.

3. Об утверждении формы и состава сведений межевого плана, требований к его подготовке : Приказ Федеральной службы государственной регистрации, кадастра и картографии от 14 декабря 2021 года № П/0592 // КонсультантПлюс : справочно-правовая система. – Москва, 1997– . – Загл. с титул. экрана.

4. Об утверждении требований к точности и методам определения координат характерных точек границ земельного участка, требований к точности и методам определения координат характерных точек контура здания, сооружения или объекта незавершенного строительства на земельном участке, а также требований к определению площади здания, сооружения, помещения, машино-места : в редакции от 29 октября 2021 года : Приказ Федеральной службы государственной регистрации, кадастра и картографии от 23 октября 2020 года № П/0393 // КонсультантПлюс : справочно-правовая система. – Москва, 1997– . – Загл. с титул. экрана.

5. Об утверждении Положения о порядке использования земель федерального железнодорожного транспорта в пределах полосы отвода железных дорог : Приказ Министерства путей сообщения Российской Федерации от 15 мая 1999 года № 26Ц // КонсультантПлюс : справочно-правовая система. – Москва, 1997– . – Загл. с титул. экрана.

6. Об утверждении Норм отвода земельных участков, необходимых для формирования отвода железных дорог, а также норм расчета охранных зон железных дорог : Приказ Министерства транспорта Российской Федерации от 6 августа 2008 года № 126 // КонсультантПлюс : справочно-правовая система. – Москва, 1997– . – Загл. с титул. экрана.

7. Об утверждении классификатора видов разрешенного использования земельных участков : в редакции от 23 июня 2022 года : Приказ Федеральной службы государственной регистрации, кадастра и картографии от 10 ноября

2020 года № П/0412 // КонсультантПлюс : справочно-правовая система. – Москва, 1997– . – Загл. с титул. экрана.

8. Об утверждении порядка описания местоположения границ объектов землеустройства : в редакции от 6 апреля 2018 года : Приказ Министерства экономического развития Российской Федерации от 03 июня 2011 года № 267 // КонсультантПлюс : справочно-правовая система. – Москва, 1997– . – Загл. с титул. экрана.

9. Об установлении порядка согласования и утверждения землеустроительной документации, порядка создания и ведения государственного фонда данных, полученных в результате проведения землеустройства, а также порядка их использования : Приказ Федеральной службы государственной регистрации, кадастра и картографии от 14 февраля 2023 года № П/0036 // КонсультантПлюс : справочно-правовая система. – Москва, 1997– . – Загл. с титул. экрана.

### **Нормативные акты Краснодарского края**

1. Об основах регулирования земельных отношений в Краснодарском крае : Закон Краснодарского края № 532-КЗ : текст с изменениями и дополнениями на 11 марта 2024 года : принят Законодательным Собранием Краснодарского края 23 октября 2002 года // КонсультантПлюс : справочно-правовая система. – Москва, 1997– . – Загл. с титул. экрана.

2. Об управлении собственностью Краснодарского края : Закон Краснодарского края № 180-КЗ : текст с изменениями и дополнениями на 19 декабря 2023 года : принят Законодательным Собранием Краснодарского края 28 апреля 1999 года // КонсультантПлюс : справочно-правовая система. – Москва, 1997– . – Загл. с титул. экрана.

### **Государственные стандарты (ГОСТы)**

1. ГОСТ 22268-76. Геодезия. Термины и определения : государственный стандарт Союза ССР : утвержден и введен в действие Постановлением Государственного комитета стандартов Совета Министров СССР от 21 декабря 1976 года № 2791 : дата введения 1978-01-01 / подготовлен Центральным научно-исследовательским институтом геодезии, аэросъемки и картографии, Московским институтом инженеров геодезии, аэрофотосъемки и картографии, Научно-исследовательским институтом прикладной геодезии // КонсультантПлюс : справочно-правовая система. – Москва, 1997– . – Загл. с титул. экрана.

2. ГОСТ 21667-76. Картография. Термины и определения : межгосударственный стандарт : текст с изменениями и дополнениями на 1 ноября 2001 года : утвержден и введен в действие Постановлением Государственного комитета стандартов Совета Министров СССР от 31 марта 1976 года № 730 : дата введения 1977-07-01 // КонсультантПлюс : справочно-правовая система. – Москва, 1997– . – Загл. с титул. экрана.

3. ГОСТ 28441-99. Картография цифровая. Термины и определения : межгосударственный стандарт : утвержден и введен в действие



Постановлением Государственного комитета Российской Федерации по стандартизации и метрологии от 23 октября 1999 года № 423-ст : дата введения 2000–07–01 / подготовлен 29-м научно-исследовательским институтом Министерства обороны Российской Федерации, Центральным научно-исследовательским институтом геодезии, аэросъемки и картографии им. Ф. Н. Красовского // КонсультантПлюс : справочно-правовая система. – Москва, 1997– . – Загл. с титул. экрана.

### **Руководящие технические материалы (РТМ)**

1. РТМ 68-14-01. Спутниковая технология геодезических работ. Термины и определения : руководящий технический материал : утвержден и введен в действие Приказом Роскартографии от 24 апреля 2001 года № 93-пр : введен впервые : дата введения 2001–07–01 / подготовлен Центральным научно-исследовательским институтом геодезии, аэросъемки и картографии им. Ф. Н. Красовского // КонсультантПлюс : справочно-правовая система. – Москва, 1997– . – Загл. с титул. экрана

2. РТМ 68-13-99. Условные графические изображения в документации геодезического и топографического производства : руководящий технический материал : утвержден и введен в действие Приказом Роскартографии от 2 ноября 1999 года № 150-пр : введен впервые : дата введения 2000–02–01 / подготовлен Центральным научно-исследовательским институтом геодезии, аэросъемки и картографии им. Ф. Н. Красовского // КонсультантПлюс : справочно-правовая система. – Москва, 1997– . – Загл. с титул. экрана.

### **3.3.3 Периодические издания**

1. Российский экономический журнал. - URL: <https://eivis.ru/browse/publication/19126>
2. Вопросы экономики. - URL: <https://eivis.ru/browse/publication/6645>
3. Архитектура. Строительство. Дизайн: журнал
4. Архитектура и строительство России: журнал

### **3.3.4 Перечень ресурсов информационно-телекоммуникационной сети «Интернет», необходимых для освоения профессионального модуля**

#### **Электронно-библиотечные системы (ЭБС)**

1. Образовательная платформа «ЮРАЙТ» <https://urait.ru/>
2. ЭБС «УНИВЕРСИТЕТСКАЯ БИБЛИОТЕКА ОНЛАЙН» <http://www.biblioclub.ru/>
3. ЭБС «BOOK.ru» <https://www.book.ru>
4. ЭБС «ZNANIUM.COM» [www.znanium.com](http://www.znanium.com)
5. ЭБС «ЛАНЬ» <https://e.lanbook.com/books?spo=1>

## **Профессиональные базы данных**

1. Виртуальный читальный зал Российской государственной библиотеки (РГБ) <https://ldiss.rsl.ru/>;
2. Научная электронная библиотека eLIBRARY.RU (НЭБ) <http://www.elibrary.ru/>;
3. Национальная электронная библиотека <https://rusneb.ru/>
4. Президентская библиотека им. Б.Н. Ельцина <https://www.prilib.ru/>;
5. "Лекториум ТВ" - видеолекции ведущих лекторов России <http://www.lektorium.tv/>

## **Информационные справочные системы**

1. Консультант Плюс - справочная правовая система (доступ по локальной сети с компьютеров библиотеки)

## **Ресурсы свободного доступа**

1. КиберЛенинка <http://cyberleninka.ru/>
2. Министерство науки и высшего образования Российской Федерации <https://www.minobrnauki.gov.ru/>;
3. Министерство просвещения Российской Федерации <https://edu.gov.ru/>
4. Федеральный портал "Российское образование" <http://www.edu.ru/>;
5. Единая коллекция цифровых образовательных ресурсов <http://school-collection.edu.ru/> .
6. Проект Государственного института русского языка имени А.С. Пушкина "Образование на русском" <https://pushkininstitute.ru/>;
7. Справочно-информационный портал "Русский язык" <http://gramota.ru/>;
8. Словари и энциклопедии <http://dic.academic.ru/>;

## **Собственные электронные образовательные и информационные ресурсы КубГУ**

1. Электронный каталог Научной библиотеки КубГУ <http://megapro.kubsu.ru/MegaPro/Web>
2. Электронная библиотека трудов ученых КубГУ <http://megapro.kubsu.ru/MegaPro/UserEntry?Action=ToDb&idb=6>
3. Открытая среда модульного динамического обучения КубГУ <https://openedu.kubsu.ru/>
4. База учебных планов, учебно-методических комплексов, публикаций и конференций <http://infoneeds.kubsu.ru/>
5. Электронный архив документов КубГУ <http://docspace.kubsu.ru/>

## 4. КОНТРОЛЬ И ОЦЕНКА РЕЗУЛЬТАТОВ ОСВОЕНИЯ ПРОФЕССИОНАЛЬНОГО МОДУЛЯ

### 4.1 Материально-техническая база, необходимая для осуществления образовательного процесса по дисциплине

Реализация учебной дисциплины «Выполнение топографических съемок различными методами, графическое и цифровое оформление результатов» требует наличия учебного кабинета для проведения теоретических и практических занятий.

Кабинет «Выполнение топографических съемок различными методами, графическое и цифровое оформление результатов

», оснащенный в соответствии с п. 6.1.2.1 примерной образовательной программы по специальности.

Кабинет, оснащенный оборудованием:

- рабочее место преподавателя
- комплект учебной мебели на 25 посадочных мест,
- классная доска,

техническими средствами обучения:

- персональный компьютер,
- презентационное оборудование (экран, интерактивная доска, мультимедиа проектор.)

наглядные пособия: коллекция демонстрационных плакатов, образцы строительных материалов, макеты различных конструкций, набор чертежей, иллюстрированный материал

## 5. КОНТРОЛЬ И ОЦЕНКА РЕЗУЛЬТАТОВ ОСВОЕНИЯ ПРОФЕССИОНАЛЬНОГО МОДУЛЯ

### 5.1.2. Критерии оценки знаний обучающихся в целом по модулю

Код и наименование профессиональных и общих компетенций, формируемых в рамках модуля <sup>2</sup>	Критерии оценки	Методы оценки
ПК 2.1 Проводить техническую инвентаризацию объектов недвижимости	Демонстрация знаний состава и содержания программ технического обследования в зависимости от целей оценки технического состояния зданий и сооружений; технологии проведения обмеров зданий; технологии проведения натурных обследований конструкций и оценки технического состояния объекта; технологию проведения технической инвентаризации объекта недвижимости.	Экспертное наблюдение выполнения практических работ. Текущий контроль в форме: - устный опрос; - контрольные работы по темам; - защиты практических работ.
ПК 2.2 Выполнять градостроительную оценку территории поселения	Демонстрация знаний видов градостроительной документации, их взаимосвязи, технологии их разработки, принципов градостроительного зонирования, видов территориальных зон, градостроительных факторов, методики градостроительной оценки территории поселения	Экспертное наблюдение выполнения практических работ. Текущий контроль в форме: - устный опрос; - контрольные работы по темам; - защиты практических работ.
ПК 2.3 Составлять технический план объектов капитального строительства с применением аппаратно-программных средств	Демонстрация знаний состава отчетной документации по комплексу выполненных работ	Экспертное наблюдение выполнения практических работ. Текущий контроль в форме: - устный опрос; - контрольные работы по темам; - защиты практических работ.
ПК 2.4 Вносить данные в реестры информационных систем различного назначения	Демонстрация знаний современных средств автоматизации деятельности в области градостроительства, основных правил и приемов работы с геоинформационной системой, состава сведений информационных систем обеспечения градостроительной деятельности об	Экспертное наблюдение выполнения практических работ. Текущий контроль в форме: - устный опрос; - контрольные работы по темам; - защиты практических работ.

<sup>2</sup> Личностные результаты обучающихся учитываются в ходе оценки результатов освоения профессионального модуля

	объектах недвижимости и объектах градостроительной деятельности на разных уровнях, порядка работы в информационные системы обеспечения градостроительной деятельности.	
ОК 01. Выбирать способы решения задач профессиональной деятельности, применительно к различным контекстам	Самостоятельно по письменному заданию преподавателя определение этапов решения задачи, составление плана действий, определение необходимых ресурсов, реализация составленного плана.	Экспертное наблюдение выполнения практических работ. Текущий контроль в форме: - устный опрос; - контрольные работы по темам; - защиты практических работ.
ОК 02. Осуществлять поиск, анализ и интерпретацию информации, необходимой для выполнения задач профессиональной деятельности	Демонстрация знаний номенклатуры информационных источников, применяемых в профессиональной деятельности; приемов структурирования информации; формата оформления результатов поиска информации	Экспертное наблюдение выполнения практических работ. Текущий контроль в форме: - устный опрос; - контрольные работы по темам. - защиты практических работ.
ОК 04. Работать в коллективе и команде, эффективно взаимодействовать с коллегами, руководством, клиентами.	Составление проектов выполнения профессиональных работ.	Проверка и защита проектов выполнения профессиональных работ.
ОК 09. Пользоваться профессиональной документацией на государственном и иностранных языках.	Описание выполнения практических работ, формулировка выводов по результатам выполнения практических и лабораторных работ на основе использования нормативных документов	Наблюдение и анализ деятельности студентов в процессе беседы; анализ полученных знаний в процессе устного и письменного опроса.

### 5.1.3. Оценочные средства для проведения для текущей аттестации

В данном разделе приводятся образцы оценочных средств. Полный комплект оценочных средств приводится в Фонде оценочных средств.

Текущий контроль проводится в форме:

- индивидуальный устный опрос
- письменный контроль
- тестирование по теоретическому материалу
- практическая (лабораторная) работа
- защита реферата

-защита выполненного задания.

Форма аттестации	Знания	Умения	Практический опыт (владение)	Личные качества студента	Примеры оценочных средств
Устный (письменный) опрос по темам	Контроль знаний по определенным проблемам	Оценка умения различать конкретные понятия	Оценка навыков работы с литературным и источниками	Оценка способности оперативно и качественно отвечать на поставленные вопросы	Контрольные вопросы по темам прилагаются
Практические работы	Воспроизводить и объяснять учебный материал с требуемой степенью научной точности и полноты.	Решать типичные задачи на основе воспроизведения стандартных алгоритмов решения	Решать задачи на основе приобретенных знаний, умений и навыков, с их применением в нетипичных ситуациях, формируемые в процессе получения опыта деятельности и умение передать этот опыт.	Оценка способности оперативно и качественно решать поставленные на практических работах задачи и аргументировать результаты	Темы работ прилагаются
Тестирование	Контроль знаний по определенным проблемам	Оценка умения различать конкретные понятия	Оценка навыков логического анализа и синтеза при сопоставлении конкретных понятий	Оценка способности оперативно и качественно отвечать на поставленные вопросы	Вопросы прилагаются

#### 5.1.4. Оценочные средства для проведения промежуточной аттестации

**Вопросы по учебной дисциплине ПМ.02Выполнение топографических съемок различными методами, графическое и цифровое оформление результатов**

1. Основные положения по обследованию и оценке технического состояния зданий и сооружений.
2. Основные нормативные документы, регламентирующие работы по обследованию и оценке технического состояния зданий и сооружений.
3. Этапы обследования зданий и сооружений. Классификация технического состояния строительных конструкций.
4. Техника безопасности при проведении натурных обследований конструкций. Сплошное визуальное обследование конструкций зданий и выявление дефектов и повреждений по внешним признакам.
5. Инструментальное определение параметров дефектов и повреждений. Определение фактических прочностных характеристик материалов основных несущих конструкций и их элементов.
6. Измерение параметров эксплуатационной среды. Определение реальных эксплуатационных нагрузок и воздействий. Анализ причин появления дефектов и повреждений в конструкциях.
7. Обследование бетонных и железобетонных конструкций. Обследование металлических конструкций. Обследование каменных конструкций. Обследование деревянных конструкций. Составление итогового документа с выводами по результатам обследования
8. Понятие технического состояния (физического износа) здания, строения, сооружения. Определение физического износа конструктивных элементов здания, инженерных коммуникаций. Составление дефектной ведомости
9. История развития технической инвентаризации. Понятие технического учета и технической инвентаризации. Цели и задачи технического учета и технической инвентаризации.
10. Объекты, подлежащие технической инвентаризации. Объекты, подлежащие государственному учету.
11. Виды технической инвентаризации и технического учета объектов недвижимости. Первичный государственный учет. Плановая техническая инвентаризация
12. Внеплановая техническая инвентаризация. Предоставление сведений об объектах недвижимости.
13. Селитебные и неселитебные земли. Земельные участки. Строения. Жилые здания. Помещения в жилых зданиях. Нежилые здания
14. Функции, задачи и схема документооборота в органах технической инвентаризации. Аккредитация организаций, осуществляющих технический учет и техническую инвентаризацию объектов недвижимости.

15. Нормативно-правовые основы технического учета и инвентаризации объектов недвижимости.
16. Стандарты и правила. Нормативные акты субъекта и органа местного самоуправления.
17. Этапы технической инвентаризации. Общие положения определения состава и оценки качества объекта.
18. Единый государственный реестр недвижимости. Порядок формирования ЕГРН.
19. Понятие объекта недвижимого имущества. Объекты капитального строительства. Временные сооружения. Здание, дом или строение. Жилые, нежилые здания.
20. Подсчет площадей зданий и составление экспликации к поэтажному плану. Правила определения площадей. Производственные здания. Высоты в помещениях, зданиях, строениях.
21. Методы определения высот. Определение объемов здания, строения, жилого помещения.
22. Переустройство и перепланировка жилого помещения. Решение о согласовании перепланировки либо переустройства. Отказ в согласовании переустройства или перепланировки.
23. Переоборудование жилых помещений. Контроль работ по инвентаризации зданий, строений, жилых помещений. Учетно-техническая документация
24. ФЗ «Об оценочной деятельности в РФ». Понятия действительной, восстановительной и инвентаризационной стоимости. Удельные показатели стоимости.
25. Этапы проведения оценки. Расчет восстановительной стоимости. Расчет действительной стоимости. Расчет инвентаризационной стоимости.
26. Правила пользования сборниками УПВС. Определение стоимости здания, строения, жилого помещения, холодных пристроек, сооружений
27. Общие принципы формирования инвентарного дела. Порядок хранения документации в органах технической инвентаризации.
28. Основные положения о подготовке технического плана. Документы, необходимые для подготовки технического плана на объект капитального строительства.
29. Виды правоустанавливающих документов. Виды кадастровых работ в отношении объектов капитального строительства. Особенности формирования технического плана для отдельных видов объектов капитального строительства. Результаты кадастровых работ.



30. Технический план. Акт обследования. Декларация об объекте недвижимости
31. Требования к подготовке и документация технического плана. Требования, предъявляемые к графической части и к текстовой части технического плана. Заполнение разделов технического плана
32. Объект и предмет теории и практики градостроительства. Понятие города.
33. Классификация населенных пунктов. Структура градостроительной деятельности. Иерархия градостроительной документации.
34. Система научно-проектных работ по градостроительству. Нормативно-правовые основы обеспечения территориального планирования
35. Системы расселения. Виды и формы расселения. Системы расселения. Групповые системы населенных мест (ГСНМ). Типы и размеры систем.
36. Территориальное планирование (районная планировка). Районная планировка в России.
37. Процессы урбанизации. Использование материалов районной планировки в градостроительстве. Расчет количества семей. Расчет потребностей жилого фонда.
38. Пространственное развитие и планировочная организация города. Основные принципы планировочной организации города. Градообразующие и градоформирующие факторы. Влияние природных факторов на развитие городского плана.
39. Селитебная зона города. Планировочная организация селитебной территории. Иерархическая (ступенчатая) система общественного обслуживания.
40. Принципы микрорайонирования. Влияние природно-климатических условий на характер размещения и планировочную организацию жилой застройки.
41. Регулирование застройки территорий городских поселений. Градостроительные требования к использованию земельных участков в городских поселениях.
42. Градостроительная документация о застройке территорий поселений: проекты планировки, проекты межевания территорий, проекты застройки. Разрешение на строительство.
43. Сервитуты в области градостроительства.
44. Контроль за осуществлением градостроительной деятельности. Ответственность за нарушение законодательства Российской Федерации о градостроительстве.

- 45.Современные средства автоматизации деятельности в области градостроительства.
- 46.Общие сведения о геоинформационных системах. Пространственные (географические) объекты. Виды компьютерных моделей пространственных объектов. Векторные модели географических объектов.
- 47.Геопространственный анализ. Определение и задачи геопространственного анализа. Функции измерений. Функции выбора данных. Функции классификации. Оверлейные функции. Функции окрестности. Функции связности
- 48.ГИС MapInfoProfessional. Общие сведения о MapInfo. Знакомство с интерфейсом программы MapInfoProfessional.
- 49.Общие сведения об информационном обеспечении градостроительной деятельности.
- 50.Идеология построения информационной системы обеспечения градостроительной деятельности (ИСОГД). Основные разделы ИСОГД. Дополнительные разделы ИСОГД

## Рецензия

на рабочую программу учебной дисциплины  
ПМ.02 Проведение технической инвентаризации и технической оценки  
объектов недвижимости для специальности  
21.02.19 Землеустройство  
Базовая подготовка среднего профессионального образования

Автор программы: Буткевич С.К. – преподаватель ИНСПО

Рабочая программа разработана в соответствии с требованиями Федерального государственного образовательного стандарта среднего профессионального образования по специальности 21.02.19 Землеустройство и примерной программы учебной дисциплины ПМ.02 Проведение технической инвентаризации и технической оценки объектов недвижимости.

Рабочая программа включает обязательные компоненты: паспорт рабочей программы учебной дисциплины; структура и содержание учебной дисциплины; образовательные технологии; условия реализации программы дисциплины; перечень основной и дополнительной учебной литературы, необходимой для освоения дисциплины; методические указания для обучающихся по освоению дисциплины; оценочные средства для контроля успеваемости; обучение студентов-инвалидов и студентов с ОВЗ; дополнительное обеспечение дисциплины.

Содержание рабочей программы охватывает весь материал, необходимый для обучения студентов средних специальных учебных заведений.

Рабочая программа отражает место дисциплины в структуре ОПОП учебная дисциплина ПМ.02 Проведение технической инвентаризации и технической оценки объектов недвижимости входит в математический и общий естественнонаучный учебный цикл дисциплин ФГОС по специальности СПО 21.02.19 Землеустройство.

Раскрываются основные цели и задачи изучаемой дисциплины- требования к результатам освоения дисциплины.

Структуре и содержанию учебной дисциплины паспорта программы определены темы и количество часов на их изучение, указывается объем часов максимальной, обязательной аудиторной учебной нагрузки, самостоятельной работы обучающихся, перечислены виды обязательной аудиторной учебной нагрузки, самостоятельной работы и форма промежуточной аттестации по дисциплине.

Содержание учебной дисциплины состоит из следующих тем:

Тема 1. Общие сведения об обследовании и оценке технического состояния зданий и сооружений

Тема 2. Обмерные работы

Тема 3. Оценка технического состояния несущих конструкций

Тема 4. Определение физического износа

Тема 5. Основные положения о техническом учете и инвентаризации объектов недвижимости

- Тема 6. Техническая инвентаризация отдельно стоящих зданий
- Тема 7. Определение стоимости объекта недвижимости
- Тема 8. Правила и порядок формирования и ведения инвентарного дела
- Тема 9. Подготовка технического плана на объект капитального строительства для осуществления кадастрового учета
- Тема 10. Принципы планировочной организации территории
- Тема 11. Градостроительное планирование и регулирование использования территорий городских и сельских поселений
- Тема 12. Управление градостроительством
- Тема 13. Методика градостроительной оценки территории района (поселения, муниципального образования)
- Тема 14. Понятие и структура географических информационных систем (ГИС).
- Тема 15. ГИС MapInfo Professional
- Тема 16. Информационная система обеспечения градостроительной деятельности

Содержание программы направлено на приобретение обучающимися знаний и умений, направленных на формирование общих компетенций определенных ФГОС СПО, и соответствует объему часов, указанному в рабочем учебном плане.

Рабочей программе указаны требования к результатам освоения дисциплины. Всё это позволяет обеспечивать приобретение обучающимися знаний, умений и навыков, направленных на формирование компетенций, определенных ФГОС СПО по специальности 21.02.19 Землеустройство и может соответствовать объему часов, указанному в рабочем учебном плане.

Программу дисциплины отличает полнота информационного обеспечения, программа содержит перечень основной литературы, дополнительной литературы, Интернет-ресурсов, источников периодической печати (в свободном доступе).

В результате изучения дисциплины ПМ.02 Проведение технической инвентаризации и технической оценки объектов недвижимости обучающийся сможет применять полученные знания и умения в профессиональной деятельности. Рабочая программа составлена квалифицированно, демонстрирует профессионализм высокий уровень методической подготовки и может быть использована в образовательном процессе.

Генеральный директор ООО «Алвек»



А.С.Гончаренко

## Рецензия

на рабочую программу учебной дисциплины  
ПМ.02 Проведение технической инвентаризации и технической оценки  
объектов недвижимости для специальности  
21.02.19 Землеустройство

Базовая подготовка среднего профессионального образования

Автор программы: Буткевич С.К. – преподаватель ИНСПО

Рабочая программа по дисциплине ПМ.02 Проведение технической инвентаризации и технической оценки объектов недвижимости разработана в соответствии с требованиями Федерального государственного образовательного стандарта среднего профессионального образования по специальности 21.02.19 Землеустройство.

Рабочая программа включает обязательные компоненты: паспорт рабочей программы учебной дисциплины; структура и содержание учебной дисциплины; образовательные технологии; условия реализации программы дисциплины; перечень основной и дополнительной учебной литературы, необходимой для освоения дисциплины; методические указания для обучающихся по освоению дисциплины; оценочные средства для контроля успеваемости; обучение студентов-инвалидов и студентов с ОВЗ; дополнительное обеспечение дисциплины.

Рабочая программа учебной дисциплины рассчитана максимальной учебной нагрузкой 449 часов.

Паспорт описывает структуру дисциплины. В содержании учебной дисциплины указаны наименования тем и содержания каждого занятия, определены требования к обучающимся.

Рабочая программа предлагает необходимый материал и достаточный объем информации для обеспечения выполнения требований Федерального государственного образовательного стандарта среднего профессионального образования к уровню подготовки обучающихся.

В результате изучения обязательной части учебного цикла обучающийся должен:

уметь:

- составлять проект выполнения обмерных работ;
- выполнять комплекс обмерных работ;
- оценивать техническое состояние конструкций;
- формировать и оформлять отчетную документацию по комплексу обмерных работ;
- проводить паспортизацию объекта недвижимости;
- проводить инвентаризацию объекта в целях установления наличия изменения в планировке и техническом состоянии объекта;
- составлять технический план на объект капитального

строительства;

- составлять акт обследования на объект капитального строительства.

знать:

- состав и содержание программ технического обследования в зависимости от целей оценки технического состояния зданий и сооружений;
- технологию проведения обмеров зданий; технологии проведения натуральных обследований конструкций и оценки технического состояния объекта;
- технологию проведения технической инвентаризации объекта недвижимости;
- состав отчетной документации по комплексу выполненных работ.

Для представленной программы характерны последовательность, логичность, очевидны междисциплинарные связи с последующими дисциплинами. Обозначенные программой виды аудиторной работы соответствуют требованиям, предъявляемым ФГОС СПО по специальности 21.02.19 Землеустройство. В программе приводятся контрольные вопросы, примеры тестовых заданий, практических заданий. Оценочные средства соответствуют формируемым компетенциям и требованиям ФГОС СПО.

Программу дисциплины отличает полнота информационного обеспечения, программа содержит перечень основной литературы, дополнительной литературы, Интернет-ресурсов, источников периодической печати (в свободном доступе).

Содержание рабочей программы учебной дисциплины соответствует требованиям Федерального государственного образовательного стандарта среднего профессионального образования по специальности 21.02.19 Землеустройство и примерной программы учебной дисциплины ПМ.02 Проведение технической инвентаризации и технической оценки объектов недвижимости.

Изучение данной дисциплины способствует эффективной и качественной подготовке молодых специалистов в области экономики и бухгалтерского учёта. Рабочая программа содержит минимум литературы, необходимой для изучения данной дисциплины.

Представленная программа дисциплины 21.02.19 Землеустройство содержательна, имеет практическую направленность, включает достаточное количество разнообразных элементов, направленных на развитие умственных, творческих способностей у студента.

Анализируя содержание рабочей программы можно отметить, что все темы раскрыты, все вопросы программы носят закрепляющий характер, сама программа рекомендуется для использования в учебном процессе при подготовке обучающихся по специальности 21.02.19 Землеустройство.

Директор ООО «Электрейд»



А.В.Саушкин