

МИНИСТЕРСТВО НАУКИ И ВЫСШЕГО ОБРАЗОВАНИЯ РОССИЙСКОЙ
ФЕДЕРАЦИИ
Федеральное государственное бюджетное образовательное учреждение высшего
образования «Кубанский государственный университет»
Институт географии, геологии, туризма и сервиса
Кафедра физической географии

ПРИНЯТО

На заседании Ученого совета
университета
Протокол № 6 от 15.05. 2024г.

УТВЕРЖДАЮ

Проректор по учебной работе, качеству
образования – первый проректор

«31» мая 2024г.



**ОСНОВНАЯ ПРОФЕССИОНАЛЬНАЯ ОБРАЗОВАТЕЛЬНАЯ ПРОГРАММА
ВЫСШЕГО ОБРАЗОВАНИЯ**

Направление подготовки

05.04.02 «География»

Направленность (профиль) / специализация

Физическая география и ландшафтно-территориальное планирование

Уровень высшего образования

Бакалавриат

Квалификация

Бакалавр

Форма обучения

Очная

Краснодар 2024 г.

Лист согласования основной профессиональной образовательной программы высшего образования

Разработчики ОПОП:

1. Нагалецкий Эдуард Юрьевич
канд. геогр. наук, зав. кафедрой физической географии ФГБОУ ВО «КубГУ»




подпись

2. Нагалецкий Юрий Яковлевич
канд. геогр. наук, доцент кафедры физической географии ФГБОУ ВО «КубГУ»



подпись

3. Бкух Заира Адгемовна
канд. геогр. наук, доцент кафедры физической географии ФГБОУ ВО «КубГУ»



подпись

4. Ачмиз Фатима Аскеровна
Начальник отдела ФГБУ «Кубаньмелиоводхоз»




подпись

5. Чебанов Михаил Степанович
Директор ГБУ КК «Кубаньбиоресурсы»
канд. геогр. наук, д-р биол. наук, профессор



подпись

Основная профессиональная образовательная программа обсуждена на заседании кафедры физической географии от «22» мая 2023 г. протокол № 8

Заведующий кафедрой 
подпись

Нагалецкий Э.Ю.

Утверждена на заседании учебно-методической комиссии института географии, геологии, туризма и сервиса «23» мая 2023 г. протокол № 5

Председатель УМК института



подпись

Филобок А.А.

Рецензент (-ы):

1. Шнурман И.Г., заместитель генерального директора, главный геолог ООО «НК «Приазовнефть», доктор геолого-минералогических наук, профессор

2. Горецкая Е.О. зам. Директора по научной работе, профессор кафедры экономики предприятия Российского экономического университета им. Г.В. Плеханова (краснодарский филиал), доктор экономических наук, кандидат географических наук, профессор.

Рецензия (-и) на ОПОП представлена (-ы) в приложении 10

СОДЕРЖАНИЕ

Раздел 1. ОБЩИЕ ПОЛОЖЕНИЯ

- 1.1. Назначение образовательной программы
- 1.2. Нормативные документы
- 1.3. Перечень сокращений

Раздел 2. ОБЩАЯ ХАРАКТЕРИСТИКА ОБРАЗОВАТЕЛЬНОЙ ПРОГРАММЫ

- 2.1. Цель образовательной программы
- 2.2. Объем образовательной программы
- 2.3. Срок получения образования
- 2.4. Форма обучения
- 2.5. Язык реализации образовательной программы
- 2.6. Требования к абитуриенту
- 2.7. Использование сетевой формы реализации образовательной программы
- 2.8. Применение электронного обучения и дистанционных образовательных технологий

Раздел 3. ХАРАКТЕРИСТИКА ПРОФЕССИОНАЛЬНОЙ ДЕЯТЕЛЬНОСТИ ВЫПУСКНИКОВ

- 3.1. Область (области) и сфера (сферы) профессиональной деятельности выпускников, тип (типы) задач и задачи профессиональной деятельности выпускников, объекты профессиональной деятельности выпускников или область (области) знания
- 3.2. Перечень профессиональных стандартов (при наличии)

Раздел 4. СТРУКТУРА И СОДЕРЖАНИЕ ОБРАЗОВАТЕЛЬНОЙ ПРОГРАММЫ

- 4.1. Структура и объем образовательной программы
- 4.2. Учебный план и календарный учебный график
- 4.3. Рабочие программы учебных дисциплин (модулей) и практик
- 4.4. Программа государственной итоговой аттестации
- 4.5. Рабочая программа воспитания и календарный план воспитательной работы
- 4.6. Оценочные средства для промежуточной аттестации по дисциплинам (модулям) и практикам
- 4.7. Методические материалы по дисциплинам (модулям), практикам и государственной итоговой аттестации

Раздел 5. ПЛАНИРУЕМЫЕ РЕЗУЛЬТАТЫ ОСВОЕНИЯ ОБРАЗОВАТЕЛЬНОЙ ПРОГРАММЫ

- 5.1. Универсальные компетенции выпускников и индикаторы их достижения
- 5.2. Общепрофессиональные компетенции выпускников и индикаторы их достижения
- 5.3. Профессиональные компетенции выпускников и индикаторы их достижения

Раздел 6. УСЛОВИЯ РЕАЛИЗАЦИИ ОБРАЗОВАТЕЛЬНОЙ ПРОГРАММЫ

- 6.1. Электронная информационно-образовательная среда
- 6.2. Материально-технические условия реализации образовательной программы. Учебно-методическое обеспечение
- 6.3. Кадровое обеспечение
- 6.4. Финансовые условия
- 6.5. Механизм оценки качества образовательной деятельности и подготовки обучающихся по образовательной программе
- 6.6. Характеристика социокультурной среды реализации образовательной программы
- 6.7. Условия реализации образовательной программы для инвалидов и лиц с ограниченными возможностями здоровья.

Приложение 1. Перечень профессиональных стандартов, обобщённых трудовых функций и трудовых функций, соответствующих профессиональной деятельности выпускников

Приложение 2. Учебный план и календарный учебный график (*указать ссылку*)

Приложение 3. Аннотации к рабочим программам дисциплин (*указать ссылку*)

- Приложение 4. Рабочие программы учебных дисциплин (модулей) (*указать ссылку*)
- Приложение 5. Рабочие программы практик (*указать ссылку*)
- Приложение 6. Программа государственной итоговой аттестации (*указать ссылку*)
- Приложение 7. Матрица компетенций
- Приложение 8. Рабочая программа воспитания
- Приложение 9. Календарный план воспитательной работы
- Приложение 10. Рецензия (-и) на ОПОП

Раздел 1. ОБЩИЕ ПОЛОЖЕНИЯ

1.1. Назначение основной профессиональной образовательной программы

Основная профессиональная образовательная программа (далее – ОПОП, образовательная программа), реализуемая в Кубанском государственном университете (далее – Университет) по направлению подготовки 05.04.02 География направленность (профиль) «Физическая география и ландшафтно-территориальное планирование» является комплексным учебно-методическим документом, разработанным на основе соответствующего федерального государственного образовательного стандарта высшего образования, с учетом профессиональных стандартов, соответствующих профессиональной деятельностью выпускников.

ОПОП отражает компетентностно-квалификационную характеристику выпускника и представляет собой комплекс основных характеристик образования (объем, содержание, планируемые результаты), организационно-педагогических условий, форм аттестации, который представлен в виде учебного плана, календарного учебного графика, рабочих программ дисциплин (модулей), практик, иных компонентов, а также оценочных и методических материалов.

1.2. Нормативные документы

- Федеральный закон Российской Федерации от 29.12.2012 г. № 273-ФЗ «Об образовании в РФ»;
- Федеральный государственный образовательный стандарт высшего образования по направлению подготовки 05.04.02 География, утвержденный приказом Минобрнауки России от 07.08.2020 № 895 (далее - ФГОС ВО);
- Профессиональный стандарт «Географ (Специалист по выполнению работ и оказанию услуг географической направленности)», утвержденный приказом Министерства труда и социальной защиты Российской Федерации от 24.12.2020 г. №954н;
- Порядок организации и осуществления образовательной деятельности по образовательным программам высшего образования - программам бакалавриата, программам специалитета, программам магистратуры, утвержденный приказом Минобрнауки России от 05.04.2017 г. № 301;
- Порядок проведения государственной итоговой аттестации по образовательным программам высшего образования - программам бакалавриата, программам специалитета и программам магистратуры, утвержденный приказом Минобрнауки России от 29.06.2015 г. № 636;
- Положение о практической подготовке обучающихся, утвержденное приказом Министерства науки и высшего образования Российской Федерации от 05.08.2020 № 885 и приказом Министерства просвещения Российской Федерации от 05.08.2020 № 390;
- Устав ФГБОУ ВО «Кубанский государственный университет»;
- Локальные нормативные акты по основным вопросам организации и осуществления образовательной деятельности.

1.3. Перечень сокращений

- ВКР – выпускная квалификационная работа
- ГИА – государственная итоговая аттестация
- ЕКС – единый квалификационный справочник
- з.е. – зачетная единица (1 з.е. – 36 академических часов; 1 з.е. – 27 астрономических часов)
- ИКТ – информационно-коммуникационные технологии
- ОВЗ – ограниченные возможности здоровья
- ОПОП – основная профессиональная образовательная программа
- ОТФ – обобщенная трудовая функция
- ОПК – общепрофессиональные компетенции

- ПК – профессиональные компетенции
- ПКО – обязательные профессиональные компетенции (в случае установления ПООП)
- ПКР – рекомендуемые профессиональные компетенции (в случае установления ПООП)
- ПКС – специальные профессиональные компетенции (в случае установления

Университетом)

- ПООП – примерная основная образовательная программа
- ПС – профессиональный стандарт
- УГСН – укрупненная группа направлений и специальностей
- УК – универсальные компетенции
- ФЗ – Федеральный закон
- ФГОС ВО – федеральный государственный образовательный стандарт высшего

образования

- ОС – оценочные средства
- ФТД – факультативные дисциплины

Раздел 2. ОБЩАЯ ХАРАКТЕРИСТИКА ОБРАЗОВАТЕЛЬНОЙ ПРОГРАММЫ

Основная профессиональная образовательная программа высшего образования магистратура по направлению 05.04.02 География направленность (профиль) «Физическая география и ландшафтно-территориальное планирование» включает в себя: учебный план, календарный учебный график, рабочие программы учебных предметов, дисциплин (модулей), программы практик и научно-исследовательской работы (НИР) (при наличии), программу государственной итоговой аттестации (ГИА), рабочую программу воспитания, календарный план воспитательной работы, оценочные и методические материалы, другие материалы (компоненты), обеспечивающие качество подготовки обучающихся.

2.1 Цель (миссия) ОПОП

ОПОП имеет своей целью развитие у обучающихся личностных качеств, а также формирование универсальных, общепрофессиональных и профессиональных компетенций в соответствии с требованиями образовательного стандарта по данному направлению подготовки.

В области обучения целью ОПОП является формирование универсальных, общепрофессиональных и профессиональных компетенций, позволяющих выпускнику успешно решать профессиональные задачи в соответствии с областями профессиональной деятельности, которые ориентирована программа:

01 Образование и наука (в сфере научных географических исследований природных, экономических, социальных, экологических объектов и систем на глобальном, национальном, региональном и локальном уровнях)

10 Архитектура, проектирование, геодезия, топография и дизайн (в сфере инженерно-технического проектирования для градостроительной деятельности).

В области воспитания целью ОПОП является оказание содействия формированию личности обучающегося на основе присущей российскому обществу системы ценностей, развитие у студентов личностных качеств, способствующих их творческой активности, общекультурному росту и социальной мобильности, целеустремленности, организованности, трудолюбия, ответственности, самостоятельности, гражданственности, толерантности.

Образовательная программа носит актуальный практико-ориентированный характер, направлена на профессиональную подготовку активного, конкурентоспособного специалиста нового поколения, знакомого с международными практиками физико-географических исследований и территориального планирования, обладающего аналитическими навыками в области комплексных географических исследований и работ, связанных с физической географией и ландшафтным планированием.

Программа обеспечивает формирование у студентов системных представлений о современной структуре социально-экономической географии, предусматривает исследование

существующих и разработку новых методов и технологий географических исследований, обоснование, оценку и экспертизу проектов в целях территориального планирования.

Программа обеспечивает подготовку кадров на основе внедрения в учебный процесс современных достижений науки, даёт возможность изучения отдельных наиболее значимых дисциплин на практических примерах опыта реализации проектов географической направленности в России и за рубежом, а также обеспечивает органическое сочетание лучших российских и зарубежных традиций.

В программе используются современные образовательные технологии, включающие анализ реальных ситуаций и кейсов; работы, связанные с моделированием и проектированием пространства территорий и т.п., способствующие развитию интеллекта, творческих способностей, критического мышления и т.п.

2.2. Объем образовательной программы

Объем образовательной программы составляет 120 зачетных единиц (далее – з.е.).

Объем образовательной программы, реализуемый за один учебный год, не включая объем факультативных дисциплин, составляет не более 70 з.е., а при ускоренном обучении – не более 80 з.е.

2.3. Срок получения образования

Срок получения образования 2 года, включая каникулы, предоставляемые после прохождения государственной итоговой аттестации.

При обучении по индивидуальному учебному плану инвалидов и лиц с ОВЗ может быть увеличен по их заявлению не более чем на 1 год по сравнению со сроком получения образования, установленным для соответствующей формы обучения.

2.4. Форма обучения – очная

2.5. Язык реализации программы – русский

2.6. Требования к абитуриенту

К освоению образовательной программы магистратуры допускаются лица, имеющие высшее образование любого уровня.

Требования к абитуриенту, вступительные испытания, особые права при приеме на обучение по образовательным программам *магистратуры* регламентируются локальным нормативным актом.

2.7. Использование сетевой формы реализации образовательной программы – не используется.

2.8. Применение электронного обучения:

Отдельные практические задания могут выполняться с применением дистанционных образовательных технологий на базе открытой среды модульного дистанционного обучения КубГУ (<https://openedu.kubsu.ru>). Перечень и объем заданий отражается в рабочих программах дисциплин (при наличии).

Раздел 3. ХАРАКТЕРИСТИКА ПРОФЕССИОНАЛЬНОЙ ДЕЯТЕЛЬНОСТИ ВЫПУСКНИКОВ

3.1. Общее описание профессиональной деятельности выпускников

Область (-и) профессиональной деятельности и сфера (-ы) профессиональной деятельности, в которых выпускники, освоившие образовательную программу, могут:

10 Архитектура, проектирование, геодезия, топография, дизайн,

– 10.013 Географ (Специалист по выполнению работ и оказанию услуг географической направленности)

3.2. Типы задач профессиональной деятельности выпускников:

- научно-исследовательский,
- проектно-производственный,
- организационно-управленческий.

3.3. Объекты профессиональной деятельности выпускников или область (области) знания:

Выпускники могут осуществлять профессиональную деятельность в других областях профессиональной деятельности и (или) сферах профессиональной деятельности при условии соответствия уровня их образования и полученных компетенций требованиям к квалификации работника.

Определения характеристики профессиональной деятельности:

Область профессиональной деятельности (по Реестру Минтруда)	Типы задач профессиональной деятельности	Задачи профессиональной деятельности	Объекты профессиональной деятельности (или области знания)
01 Образование и наука (в сфере научных географических исследований природных, экономических, социальных, экологических объектов и систем на глобальном, национальном, региональном и локальном уровнях) 10 Архитектура, проектирование, геодезия, топография и дизайн (в сфере инженерно-технического проектирования для градостроительной деятельности).	проектно-производственный	Подготовка, проведение комплексных исследований природных, природно-хозяйственных и социально-экономических территориальных систем Сбор, систематизация информации для разработки комплекта градостроительной документации и принятия решений в градостроительной деятельности	Природные, природно-хозяйственные и социально-экономические территориальные системы; Пространственно-территориальные селитебные комплексы
	организационно-управленческий	Анализ, прогнозирование и проектирование развития пространственно-территориальных комплексов на разных уровнях	Природные, природно-хозяйственные и социально-экономические территориальные системы; Пространственно-территориальные селитебные комплексы

3.4. Перечень профессиональных стандартов (при наличии)

Перечень профессиональных стандартов, соответствующих профессиональной деятельности выпускников, освоивших образовательную программу по направлению подготовки

05.04.02 География направленность (профиль) «Физическая география и ландшафтно-территориальное планирование»

– Профессиональный стандарт «Географ (Специалист по выполнению работ и оказанию услуг географической направленности)», утвержденный приказом Министерства труда и социальной защиты Российской Федерации от 24.12.2020 г. №954н;

Перечень обобщённых трудовых функций и трудовых функций, соответствующих профессиональной деятельности выпускников образовательной программы, представлен в Приложении 1.

Раздел 4. СТРУКТУРА И СОДЕРЖАНИЕ ОБРАЗОВАТЕЛЬНОЙ ПРОГРАММЫ

4.1. Структура и объем образовательной программы

Образовательная программа по направлению подготовки 05.04.02 География направленность (профиль) «Физическая география и ландшафтно-территориальное планирование» включает следующие блоки:

Блок 1 «Дисциплины (модули)»;

Блок 2 «Практика»;

Блок 3 «Государственная итоговая аттестация».

Структура и объем образовательной программы

Структура программы		Объем программы и ее блоков в з.е.
Блок 1	Дисциплины (модули)	72
Блок 2	Практика	39
Блок 3	Государственная итоговая аттестация	9
Объем программы		120

Программа включает обязательную часть и часть, формируемую участниками образовательных отношений.

К обязательной части программы относятся дисциплины (модули) и практики, обеспечивающие формирование общепрофессиональных компетенций, а также профессиональных компетенций.

Дисциплины (модули) и практики, обеспечивающие формирование универсальных компетенций, могут включаться в обязательную часть программы и в часть, формируемую участниками образовательных отношений.

Объем обязательной части, без учета объема государственной итоговой аттестации, должен составлять не менее 20 процентов общего объема программы.

При реализации образовательной программы обучающимся обеспечивается возможность освоения элективных дисциплин (модулей) (избираемых в обязательном порядке) и факультативных дисциплин (модулей) (необязательных для изучения при освоении образовательной программы). Избранные обучающимся элективные дисциплины (модули) являются обязательными для освоения.

Факультативные дисциплины не включаются в объём образовательной программы и призваны углублять и расширять научные и прикладные знания, умения и навыки обучающихся, способствовать повышению уровня сформированности универсальных и

(или) общепрофессиональных компетенций в соответствии с требованиями ФГОС ВО и образовательной программы. Избранные обучающимся факультативные дисциплины являются обязательными для освоения.

В Блок 2 «Практика» входят учебная и производственная практики (далее вместе - практики).

Типы учебной практики:

– технологическая (проектно-технологическая) практика

– научно-исследовательская работа (получение навыков научно-исследовательской работы)

Типы производственной практики:

- технологическая (проектно-технологическая) практика
- научно-исследовательская работа.

В Блок 3 «Государственная итоговая аттестация» входят:

- подготовка к процедуре защиты выпускной квалификационной работы
- защита выпускной квалификационной работы

4.2. Учебный план и календарный учебный график

Учебный план – документ, который определяет перечень, трудоёмкость, последовательность и распределение по периодам обучения учебных курсов, дисциплин (модулей), практики, иных видов учебной деятельности, формы промежуточной аттестации обучающихся. В учебном плане выделяется объём работы обучающихся во взаимодействии с преподавателем (далее – контактная работа) по видам учебных занятий и самостоятельной работы обучающихся.

Календарный учебный график устанавливает по годам обучения (курсам) последовательность реализации и продолжительность теоретического обучения, зачётно-экзаменационных сессий, практик, ГИА, каникул.

Учебный план и календарный учебный график представлены в приложении 2, копии размещаются на официальном сайте Университета.

4.3. Рабочие программы учебных дисциплин (модулей) и практик

Копии рабочих программ учебных дисциплин (модулей) и практик (приложение 4, приложение 5), аннотации к рабочим программам дисциплин (по каждой дисциплине в составе образовательной программы в приложении 3) размещаются на официальном сайте Университета. Место модулей в образовательной программе и входящих в них учебных дисциплин, практик определяется в соответствии с учебным планом.

4.4. Программа государственной итоговой аттестации

Целью ГИА является установление уровня подготовки выпускника к выполнению профессиональных задач и соответствия его подготовки требованиям федерального государственного образовательного стандарта высшего образования по направлению 05.04.02 География направленность (профиль) «Физическая география и ландшафтно-территориальное планирование».

Порядок проведения государственной итоговой аттестации определяется локальными нормативными актами Университета.

В Блок 3 образовательной программы «Государственная итоговая аттестация» входят:

Форма (ы) ГИА	Количество з.е.	Перечень проверяемых компетенций
Подготовка к процедуре защиты выпускной квалификационной работы	6	УК-1; УК-2; УК-3; УК-4; УК-5; УК-6; ОПК-1; ОПК-2; ОПК-3; ОПК-4; ПК1; ПК-2
Защита выпускной квалификационной работы	3	УК-1; УК-2; УК-3; УК-4; УК-5; УК-6; ОПК-1; ОПК-2; ОПК-3; ОПК-4; ПК1; ПК-2

Цель ВКР является – определение соответствия результатов освоения обучающимися основной образовательной программы требованиям федерального государственного образовательного стандарта.

Копия программы ГИА (приложение 6) размещается на официальном сайте Университета.

4.5. Рабочая программа воспитания

Рабочая программа воспитания ОПОП магистратуры по направлению 05.04.02 География направленность (профиль) «Физическая география и ландшафтно-территориальное планирование» это нормативный документ, регламентированный Федеральным законом «Об образовании в Российской Федерации» от 29.12.2012г., ФЗ-273 (ст.2,12.1,30), который содержит характеристику основных положений воспитательной работы направленной на формирование универсальных компетенций выпускника; информацию об основных мероприятиях, направленных на развитие личности выпускника, создание условий для профессионализации и социализации обучающихся на основе социокультурных, духовно-нравственных ценностей и принятых в российском обществе правил и норм поведения в интересах человека, семьи, общества и государства, формирование у обучающихся чувства патриотизма, гражданственности, уважения к памяти защитников Отечества и подвигам Героев Отечества, закону и правопорядку, человеку труда и старшему поколению, взаимного уважения, бережного отношения к культурному наследию и традициям многонационального народа Российской Федерации, природе и окружающей среде.

Основные направления воспитательной работы вуза и годовой круг событий и творческих дел ФГБОУ ВО отражены в программе воспитания вуза и календарном плане воспитательной работы (Приложение 8).

В рабочей программе воспитания ОПОП магистратуры 05.04.02 География направленность (профиль) «Физическая география и ландшафтно-территориальное планирование» указаны возможности ФГБОУ ВО «КубГУ» и конкретного структурного подразделения (факультета/института) в формировании личности выпускника.

В рабочей программе воспитания приводятся стратегические документы ФГБОУ ВО «КубГУ», определяющие концепцию формирования образовательной среды вуза, обеспечивающей развитие универсальных компетенций обучающихся, а также документы, подтверждающие реализацию вузом выбранной стратегии воспитания.

Дается характеристика условий, созданных для развития личности и регулирования социально-культурных процессов, способствующих укреплению нравственных, гражданственных, общекультурных качеств обучающихся.

Указаны задачи и основные направления воспитательной работы факультета (института), ООП бакалавриата и условия их реализации.

Календарный план воспитательной работы

В календарном плане воспитательной работы указана последовательность реализации воспитательных целей и задач ОПОП по годам, включая участие студентов в мероприятиях ФГБОУ ВО «КубГУ» деятельности общественных организаций вуза, волонтерском движении и других социально-значимых направлениях воспитательной работы.

4.6. Оценочные материалы

Оценка качества освоения обучающимися данной образовательной программы включает текущий контроль, промежуточную аттестацию и государственную итоговую аттестацию выпускников.

Оценочные материалы для аттестации обучающихся на соответствие их персональных достижений поэтапным требованиям представлены в виде комплекса оценочных средств.

Оценочные средства (далее – ОС) – это комплект методических материалов, устанавливающий процедуру и критерии оценивания результатов обучения по дисциплинам (модулям) и практикам.

Комплект оценочных средств включает в себя:

– перечень типовых контрольных заданий или иных материалов, необходимых для оценки результатов обучения по дисциплине (модулю) или практике (задания для семинаров, практических занятий и лабораторных работ, практикумов, коллоквиумов, контрольных работ, зачетов и экзаменов, контрольные измерительные материалы для тестирования, примерная тематика курсовых работ, рефератов, эссе, докладов и т.п.);

– методические материалы, определяющие процедуры и критерии оценивания результатов обучения по дисциплине (модулю) или практике.

Примерный перечень оценочных средств образовательной программы для осуществления процедур текущего контроля успеваемости и промежуточной аттестации обучающихся: вопросы и задания для проведения экзамена (зачёта); отчёт по практике (дневник практики); деловая и/или ролевая игра; проблемная профессионально-ориентированная задача; кейс-задача; коллоквиум; контрольная работа; дискуссия; портфолио; проект; разноуровневые задачи и задания; реферат; доклад (сообщение); собеседование; творческое задание; тест; эссе и др.

В целях приближения текущего контроля успеваемости и промежуточной аттестации обучающихся к задачам их будущей профессиональной деятельности Университет привлекает к экспертизе оценочных средств представителей сообщества работодателей из числа действующих руководителей и работников профильных организаций.

4.7. Методические материалы по дисциплинам (модулям), практикам и государственной итоговой аттестации

Методические материалы представляют комплект методических материалов по дисциплине (модулю, практике, ГИА), сформированный в соответствии со структурой и содержанием дисциплины (модуля, практики, ГИА), используемыми образовательными технологиями и формами организации образовательного процесса и являются неотъемлемой частью соответствующих рабочих программ дисциплин (модулей), практик, программы государственной итоговой аттестации.

Организационно-методические материалы (методические указания, рекомендации), позволяют обучающемуся оптимальным образом спланировать и организовать процесс освоения учебного материала.

Учебно-методические материалы направлены на усвоение обучающимися содержания дисциплины (модуля, практики, ГИА), а также направлены на проверку и соответствующую оценку сформированности компетенций обучающихся на различных этапах освоения учебного материала.

В качестве учебных изданий используются учебники, учебные пособия, учебно-методические пособия, рабочие тетради, практикум, задачник и др.

Раздел 5. ПЛАНИРУЕМЫЕ РЕЗУЛЬТАТЫ ОСВОЕНИЯ ОБРАЗОВАТЕЛЬНОЙ ПРОГРАММЫ

5.1. Универсальные компетенции выпускников и индикаторы их достижения *(для программы магистратуры)*

Наименование категории (группы) универсальных компетенций	Код и наименование универсальной компетенции выпускника в соответствии с ФГОС ВО	Код и наименование индикатора достижения универсальной компетенции (ИУК)
Системное и критическое мышление	УК-1. Способен осуществлять критический анализ проблемных ситуаций на основе системного подхода, выработать стратегию действий	ИУК-1.1. Выявляет проблемную ситуацию, на основе системного подхода осуществляет ее многофакторный анализ и диагностику. ИУК-1.2. Осуществляет поиск, отбор и систематизацию информации для определения альтернативных вариантов стратегических решений в проблемной ситуации и обоснования выбора оптимальной стратегии с учетом поставленной цели, рисков и возможных последствий.

Разработка и реализация проектов	УК-2. Способен управлять проектом на всех этапах его жизненного цикла	ИУК-2.1. Использует принципы, методы и модели проектного менеджмента в решении профессиональных задач. ИУК-2.2. Разрабатывает программу действий по решению задач проекта и обеспечивает его выполнение в соответствии с установленными целями, на основе оценки рисков и рационального управления ресурсами.
Командная работа и лидерство	УК-3. Способен организовывать и руководить работой команды, вырабатывая командную стратегию для достижения поставленной цели	ИУК-3.1. Владеет принципами формирования эффективной команды. ИУК-3.2. Организует работу команды и обеспечивает выполнение поставленных задач на основе мониторинга командной работы и своевременного реагирования на существенные отклонения.
Коммуникация	УК-4. Способен применять современные коммуникативные технологии, в том числе на иностранном (ых) языке (ах), для академического и профессионального взаимодействия	ИУК-4.1. Применяет современные коммуникативных технологий, в том числе на иностранном(ых) языке(ах), для академического и профессионального взаимодействия.
Межкультурное взаимодействие	УК-5. Способен анализировать и учитывать разнообразие культур в процессе межкультурного взаимодействия	ИУК-5.1. Демонстрирует способность анализировать и учитывать разнообразие культур в процессе межкультурного взаимодействия
Самоорганизация и саморазвитие (в том числе здоровьесбережение)	УК-6. Способен определять и реализовывать приоритеты собственной деятельности и способы ее совершенствования на основе самооценки	ИУК-6.1. Определяет стимулы, мотивы и приоритеты собственной профессиональной деятельности и цели карьерного роста. ИУК-6.2. Реализует и корректирует стратегию личностного и профессионального развития на основе самооценки.

5.2. Общепрофессиональные компетенции выпускников и индикаторы их достижения

Наименование категории (группы) общепрофессиональных компетенций	Код и наименование общепрофессиональной компетенции	Код и наименование индикатора достижения общепрофессиональной компетенции (ИОПК)
--	---	--

	<p>ОПК-1 Способен самостоятельно проводить комплексные и отраслевые географические исследования, формулировать и проверять достоверность научных гипотез и инновационных идей в избранной области географии и смежных наук</p>	<p>ИОПК-1.1. Способен формулировать проблемы, задачи и методы комплексных и отраслевых географических научных исследований, получать новые достоверные факты, реферировать научные труды в области географии и смежных наук, составлять аналитические обзоры накопленных сведений в мировой науке и производственной деятельности, обобщать результаты в контексте ранее накопленных в науке знаний, формулировать выводы и практические рекомендации на основе репрезентативных и оригинальных результатов исследований (ПК-1 ФГОС 05.04.02 3+)</p> <p>ИОПК-1.2. Способен творчески использовать в научной и производственно-технологической деятельности знания фундаментальных и прикладных разделов дисциплин, определяющих профиль программы магистратуры (ПК-2 ФГОС 05.04.02 3+)</p>
	<p>ОПК-2 Способен оценивать и прогнозировать развитие и взаимодействие природных, производственных и социальных систем на глобальном, региональном и локальном уровнях в избранной области географии</p>	<p>ИОПК-2.1. Способен проводить комплексную региональную социально-экономическую диагностику стран, регионов и городов, разрабатывать практические рекомендации по глобальному и региональному социально-экономическому развитию (ПК-8 ФГОС 05.04.02 3+)</p> <p>ИОПК-2.2. Владение основами проектирования, экспертно-аналитической деятельности и выполнения комплексных и отраслевых географических исследований на мировом, национальном, региональном и локальном уровнях (ПК-3 ФГОС 05.04.02 3+)</p> <p>ИОПК-2.3. Способен осуществлять глобальный, региональный и локальный географический аудит (ПК-10 ФГОС 05.04.02 3+)</p>
	<p>ОПК-3 Способен выбирать и применять способы обработки и визуализации географических данных, геоинформационные технологии и программные средства для решения задач профессиональной деятельности</p>	<p>ИОПК-3.1. Способен использовать современные компьютерные и геоинформационные технологии при сборе, хранении, обработке, анализе и передаче географической информации для решения научно-исследовательских и производственно-технологических задач профессиональной деятельности (ОПК-2 ФГОС 05.04.02 3+)</p>

	ОПК-4 Способен проектировать, представлять, защищать и распространять результаты своей профессиональной, в том числе научно-исследовательской деятельности	ИОПК-4.1. Способен к самостоятельной научно-исследовательской работе и работе в научном коллективе (ОПК-7 ФГОС 05.04.02 3+). ИОПК-4.2. Способен использовать современные методы обработки и интерпретации общей и отраслевой географической информации при проведении научных и прикладных исследований (ПК-4 ФГОС 05.04.02 3+)
--	--	--

5.3. Профессиональные компетенции выпускников и индикаторы их достижения

Код и наименование обобщенной трудовой функции (ОТФ) Профессионального (ых) стандарта (ов) (ПС) и/или типа профессиональных задач (ТПЗ)	Код и наименование профессиональной компетенции	Код и наименование индикатора достижения профессиональной компетенции (ИПК)
Тип задач профессиональной деятельности: научно-исследовательский, проектнопроизводственный, организационно-управленческий.		
ОТФ.С Географ	ПК-1 Способен организовывать выполнение работ и оказание услуг географической направленности, организовывать географические проекты	ИПК-1.1. Подготовка технического задания для выполнения работ, оказания услуг и реализации проектов географической направленности (ТФ. С/01.6 Географ) ИПК-1.2. Подбор материально-технических и кадровых ресурсов для выполнения работ, оказания услуг и реализации проектов географической направленности (ТФ.С/02.6. Географ) ИПК-1.3. Организационное сопровождение и контроль за выполнением работ, оказанием услуг и реализации проектов географической направленности (ТФ.С/03.6. Географ)
	ПК-2 Способен проводить комплексную географическую экспертизу проектов и работ	ИПК-2.1. Проведение комплексной географической оценки содержания и результатов работ и проектов (ТФ. D/01.7 Географ) ИПК-2.2. Подготовка экспертного заключения географической направленности по проблемным ситуациям, возникающим при реализации пространственных решений в государственном и корпоративном управлении (ТФ. D/02.7 Географ)

Матрица компетенций представлена в приложении 7.

Раздел 6. УСЛОВИЯ ОСУЩЕСТВЛЕНИЯ ОБРАЗОВАТЕЛЬНОЙ ДЕЯТЕЛЬНОСТИ ПО ОБРАЗОВАТЕЛЬНОЙ ПРОГРАММЕ

Требования к условиям реализации образовательной программы включают в себя общесистемные требования, требования к материально-техническому и учебно-методическому обеспечению, требования к кадровым и финансовым условиям реализации программы, а также механизмы оценки качества образовательной деятельности и подготовки обучающихся.

6.1. Общесистемные условия к реализации образовательной программы

6.1.1. Университет располагает материально-техническим обеспечением образовательной деятельности (помещениями и оборудованием) для реализации программы магистратуры по Блоку 1 «Дисциплины (модули)» и Блоку 3 «Государственная итоговая аттестация» в соответствии с учебным планом, которое закреплено учредителем за Университетом на праве оперативного управления.

6.1.2. Каждый обучающийся в течение всего периода обучения обеспечен индивидуальным неограниченным доступом к электронной информационно-образовательной среде Университета из любой точки, в которой имеется доступ к информационно-телекоммуникационной сети «Интернет» (далее - сеть «Интернет»), как на территории Университета, так и вне ее. Условия для функционирования электронной информационно-образовательной среды созданы с использованием собственных ресурсов и ресурсов иных организаций (официальный сайт <https://kubsu.ru/>; электронно-библиотечные системы (ЭБС).

Электронная информационно-образовательная среда Университета обеспечивает:

- доступ к учебным планам, рабочим программам дисциплин (модулей), программам практик, электронным учебным изданиям и электронным образовательным ресурсам, указанным в рабочих программах дисциплин (модулей), программах практик;
- формирование электронного портфолио обучающегося, в том числе сохранение его работ и оценок за эти работы.

Использование ресурсов электронной системы обучения в процессе реализации программы регламентируется соответствующими локальными нормативными актами.

Функционирование электронной информационно-образовательной среды обеспечивается соответствующими средствами информационно-коммуникационных технологий и квалификацией работников, ее использующих и поддерживающих. Функционирование электронной информационно-образовательной среды соответствует законодательству Российской Федерации.

6.1.3. Образовательная программа в сетевой форме не реализуется.

6.2. Требования к материально-техническому и учебно-методическому обеспечению образовательной программы

6.2.1. Помещения представляют собой учебные аудитории для проведения учебных занятий, предусмотренных образовательной программой, оснащенные оборудованием и техническими средствами обучения, состав которых определяется в рабочих программах дисциплин (модулей).

Образовательный процесс по реализации образовательной программы организуется на базе Института географии, геологии, туризма и сервиса.

Помещения для самостоятельной работы обучающихся оснащены компьютерной техникой с возможностью подключения к сети «Интернет» и обеспечением доступа в электронную информационно-образовательную среду Университета.

Допускается замена оборудования его виртуальными аналогами.

6.2.2. Университет обеспечен необходимым комплектом лицензионного и свободно распространяемого программного обеспечения, в том числе отечественного производства (состав определяется в рабочих программах дисциплин (модулей) и подлежит обновлению при необходимости).

6.2.3. При использовании в образовательном процессе печатных изданий, библиотечный фонд укомплектован печатными изданиями из расчета не менее 0,25 экземпляра каждого из

изданий, указанных в рабочих программах дисциплин (модулей), практик, на одного обучающегося из числа лиц, одновременно осваивающих соответствующую дисциплину (модуль), проходящих соответствующую практику.

6.2.4. Обучающимся обеспечен доступ (удаленный доступ) к современным профессиональным базам данных и информационным справочным системам, состав которых определяется в рабочих программах дисциплин (модулей) и подлежит обновлению (при необходимости).

6.2.5. Обучающиеся из числа инвалидов и лиц с ОВЗ (при наличии) обеспечиваются печатными и (или) электронными образовательными ресурсами в формах, адаптированных к ограничениям их здоровья.

6.3. Требования к кадровым условиям реализации образовательной программы

6.3.1. Реализация образовательной программы обеспечивается педагогическими работниками Университета, а также лицами, привлекаемыми Университетом к реализации программы на иных условиях.

6.3.2. Квалификация педагогических работников Университета отвечает квалификационным требованиям, указанным в квалификационных справочниках и (или) профессиональных стандартах (при наличии).

6.3.3. Не менее 70 процентов (в соответствии с требованиями ФГОС ВО не менее 70) численности педагогических работников Университета, участвующих в реализации программы магистратуры, и лиц, привлекаемых Университетом к реализации программы магистратуры на иных условиях (исходя из количества замещаемых ставок, приведенного к целочисленным значениям), ведут научную, учебно-методическую и (или) практическую работу, соответствующую профилю преподаваемой дисциплины (модуля).

6.3.4. Не менее 5 процентов (в соответствии с требованиями ФГОС ВО не менее 5) численности педагогических работников Университета, участвующих в реализации программы магистратуры, и лиц, привлекаемых Университетом к реализации программы магистратуры на иных условиях (исходя из количества замещаемых ставок, приведенного к целочисленным значениям), являются руководителями и (или) работниками иных организаций, осуществляющими трудовую деятельность в профессиональной сфере, соответствующей профессиональной деятельности, к которой готовятся выпускники (имеют стаж работы в данной профессиональной сфере не менее 3 лет).

6.3.5. Не менее 60 процентов (в соответствии с требованиями ФГОС ВО не менее 60) численности педагогических работников Университета и лиц, привлекаемых к образовательной деятельности Университета на иных условиях (исходя из количества замещаемых ставок, приведенного к целочисленным значениям), имеют ученую степень (в том числе ученую степень, полученную в иностранном государстве и признаваемую в Российской Федерации) и (или) ученое звание (в том числе ученое звание, полученное в иностранном государстве и признаваемое в Российской Федерации).

В реализации программы участвуют ведущие преподаватели Университета, имеющие научный и практический опыт в сфере географических исследований и пространственно-территориального планирования, авторы учебников, учебных пособий, монографий и научных статей по проблемам развития географической науки и производственно-территориальных комплексов. ППС, участвующий в реализации ОПОП, входит в состав оргкомитетов и жюри всероссийских профильных и многопредметных олимпиад в части экспертной работы в географической науке.

Среди них:

Нагалеvский Эдуард Юрьевич, заведующий кафедрой физической географии, кандидат географических наук, доцент, автор более 100 научных и учебно-методических изданий. Награды и иные знаки отличия:

Диплом лауреата премии администрации Краснодарского края в области науки, образования и культуры (постановление главы администрации (губернатора) Краснодарского края от 19 июня 2017 г. №433);

Благодарность главы администрации (губернатора) Краснодарского края за многолетний добросовестный труд, высокий профессионализм и большой личный вклад в развитие отрасли образования (2021 г.)

Нагалецкий Юрий Яковлевич, кандидат географических наук, доцент, заслуженный профессор Кубанского государственного университета.

Жирма Валерий Валерьевич, кандидат географических наук, доцент.

Бекух Заира Адгемовна, кандидат географических наук, доцент.

Пашковская Алена Анатольевна, кандидат географических наук,

Антипцева Юлия Олеговна, кандидат географических наук, доцент и др.

Общее руководство научным содержанием программы магистратуры осуществляется научно-педагогическим работником Университета, имеющим ученую степень (в том числе ученую степень, полученную в иностранном государстве и признаваемую в Российской Федерации), осуществляющий самостоятельные научно-исследовательские (творческие) проекты (участвующим в осуществлении таких проектов) по направлению подготовки, имеющий ежегодные публикации по результатам указанной научно-исследовательской (творческой) деятельности в ведущих отечественных и (или) зарубежных рецензируемых научных журналах и изданиях, а также осуществляющий ежегодную апробацию результатов указанной научно-исследовательской (творческой) деятельности на национальных и международных конференциях.

6.4. Требования к финансовым условиям реализации образовательной программы

Финансовое обеспечение реализации образовательной программы осуществляется в объеме не ниже значений базовых нормативов затрат на оказание государственных услуг по реализации образовательных программ высшего образования - магистратуры и значений корректирующих коэффициентов к базовым нормативам затрат, определяемых Минобрнауки России.

6.5. Механизм оценки качества образовательной деятельности и подготовки обучающихся по образовательной программе

6.5.1. Качество образовательной деятельности и подготовки обучающихся по образовательной программе определяется в рамках системы внутренней оценки, а также системы внешней оценки, в которой Университет принимает участие на добровольной основе.

6.5.2. В целях совершенствования образовательной программы Университет при проведении регулярной внутренней оценки качества образовательной деятельности и подготовки обучающихся по программе привлекает работодателей и (или) их объединения, иных юридических и (или) физических лиц, включая педагогических работников Университета.

В рамках внутренней системы оценки качества образовательной деятельности по образовательной программе обучающимся предоставляется возможность оценивания условий, содержания, организации и качества образовательного процесса в целом и отдельных дисциплин (модулей) и практик.

6.5.3. Внешняя оценка качества образовательной деятельности по образовательной программе в рамках процедуры государственной аккредитации осуществляется с целью подтверждения соответствия образовательной деятельности по программе требованиям ФГОС ВО.

6.5.4. Внешняя оценка качества образовательной деятельности и подготовки обучающихся по образовательной программе может осуществляться в рамках профессионально-общественной аккредитации, проводимой работодателями, их объединениями, а также уполномоченными ими организациями, в том числе иностранными организациями, либо авторизованными национальными профессионально-общественными организациями, входящими в международные структуры, с целью признания качества и уровня подготовки выпускников отвечающими требованиям профессиональных стандартов (при наличии) и (или) требованиям рынка труда к специалистам соответствующего профиля.

6.6. Характеристика социокультурной среды реализации образовательной программы

Целью формирования и развития социокультурной среды реализации образовательной программы на кафедре физической географии Института географии, геологии, туризма и сервиса является подготовка профессионально и культурно ориентированной личности, обладающей мировоззренческим потенциалом, способностями к профессиональному, интеллектуальному и социальному творчеству, владеющей устойчивыми умениями и навыками выполнения профессиональных обязанностей.

Деятельность по организации и развитию воспитывающей социально-культурной среды в Институте географии, геологии, туризма и сервиса ведётся директором, заместителем директора по воспитательной работе, студенческим советом Института географии, геологии, туризма и сервиса, студенческим советом общежития, профсоюзной организацией студентов, кураторами академических групп.

Приоритетными направлениями социальной, внеучебной и воспитательной работы в Институте географии, геологии, туризма и сервиса необходимыми для всестороннего развития личности студента являются: формирование гармоничной всесторонне развитой личности обучающегося, имеющего в качестве основы собственной жизненной позиции идеи патриотизма, ответственности, духовного и психологического благополучия, нравственного и физического здоровья, традиционные семейные ценности и культурное просвещение, заботу о согражданах, самоотдачу и труд во благо процветания страны, уважающего и культивирующего корпоративные ценности и традиции университета, а также формирование таких сторон личности как географическое мышление (как одно из проявлений диалектического мышления), экологическое сознание, эмоциональные отношения к современным географическим проблемам развития общества, географическая культура, интерес к географическим знаниям.

В Институте географии, геологии, туризма и сервиса проводятся внеучебные мероприятия, расширяющие возможности овладения профессиональными компетенциями: производственные экскурсии, мастер-классы и лекции ведущих специалистов профильных организаций и предприятий, ученых, научно-практические и общественные мероприятия (День Земли, фестиваль Вузэкофест и др.), экологические волонтерские акции и др.

В Институте географии, геологии, туризма и сервиса действуют органы студенческого самоуправления: Объединенный совет обучающихся, Волонтерский центр КубГУ, Клуб патриотического воспитания КубГУ, Студенческий совет общежитий КубГУ, Школа студенческого самоуправления, Студенческий совет ИГГТС, Старостат ИГГТС, Студенческий профсоюз, Студенческое научное общество, Молодежный клуб Русского географического общества.

6.7. Условия реализации образовательной программы для инвалидов и лиц с ограниченными возможностями здоровья

Реализация образовательной программы для инвалидов и лиц с ограниченными возможностями здоровья основывается на требованиях ФГОС ВО, Порядка организации и осуществления образовательной деятельности по образовательным программам высшего образования - программам бакалавриата, программам специалитета, программам магистратуры (приказ Минобрнауки России от 05.04.2017 №301), локальных нормативных актов.

Обучение по образовательным программам инвалидов и лиц с ОВЗ осуществляется Университетом с учётом особенностей психофизического развития, индивидуальных возможностей и состояния здоровья таких обучающихся.

Университет создаёт необходимые условия, направленные на обеспечение образовательного процесса для инвалидов и лиц с ОВЗ:

- альтернативная версия официального сайта Университета в сети «Интернет» для слабовидящих;
- специальные средства обучения (обеспечение выпуска альтернативных форматов печатных материалов крупным шрифтом или в виде аудиофайлов; обеспечение надлежащими звуковыми средствами воспроизведения информации и др.);
- пандусы, поручни, расширенные дверные проёмы и др. приспособления;

- специально оборудованные санитарно-гигиенические помещения;
- электронная информационно-образовательная среда, включающая использование дистанционных образовательных технологий.

Обучающиеся с ОВЗ при необходимости на основании личного заявления могут получать образование на основе адаптированной основной профессиональной образовательной программы. Адаптация ОПОП осуществляется путём включения в учебный план специализированных адаптационных дисциплин (модулей). Для инвалидов образовательная программа проектируется с учётом индивидуальной программы реабилитации инвалида, разработанной федеральным учреждением медико-социальной экспертизы.

Выбор профильных организаций для прохождения практик осуществляется с учётом состояния здоровья инвалидов и лиц с ОВЗ и при условии выполнения требований доступности социальной среды.

Текущий контроль успеваемости, промежуточная и государственная итоговая аттестации обучающихся проводятся с учётом особенностей их психофизического развития, индивидуальных возможностей и состояния здоровья.

В Университете создана толерантная социокультурная среда. Директором Института географии, геологии, туризма и сервиса, при необходимости, назначаются лица (кураторы), ответственные за педагогическое сопровождение индивидуального образовательного маршрута инвалидов и лиц с ОВЗ, предоставляется помощь студенто-волонтеров. Университетом осуществляется комплекс мер по психологической, социальной, медицинской помощи и поддержке обучающихся из числа инвалидов и лиц с ОВЗ.

Перечень профессиональных стандартов, обобщённых трудовых функций и трудовых функций, соответствующих профессиональной деятельности выпускников

Код и наименование профессионального стандарта	Обобщенные трудовые функции			Трудовые функции		
	Код	наименование	Уровень квалификации	наименование	код	Уровень (подуровень) квалификации
10.013 Географ (Специалист по выполнению работ и оказанию услуг географической направленности)	С	Организация выполнения работ и оказания услуг географической направленности, организация географических проектов	6	Подготовка технического задания для выполнения работ, оказания услуг и реализации проектов географической направленности	С/01.6	6
				Подбор материально-технических и кадровых ресурсов для выполнения работ, оказания услуг и реализации проектов географической направленности	С/02.6	6
				Организационное сопровождение и контроль за выполнением работ, оказанием услуг и реализацией проектов географической направленности	С/03.6	6
	D	Проведение комплексной географической экспертизы проектов и работ	7	Проведение комплексной географической оценки содержания и результатов работ и проектов	D/01.7	7
				Подготовка экспертного заключения географической направленности по проблемным ситуациям, возникающим при реализации пространственных решений в государственном и корпоративном управлении	D/02.7	7

МИНИСТЕРСТВО НАУКИ И ВЫСШЕГО ОБРАЗОВАНИЯ РОССИЙСКОЙ ФЕДЕРАЦИИ

федеральное государственное бюджетное образовательное учреждение высшего образования "Кубанский государственный университет"

План одобрен Ученым советом вуза

Протокол № 6 от 31.05.2023

РАБОЧИЙ УЧЕБНЫЙ ПЛАН

по программе магистратуры

05.04.02

Направление подготовки 05.04.02 География

Программа магистратуры: Физическая география и ландшафтно-территориальное планирование

Кафедра: Физической географии

Институт: географии, геологии, туризма и сервиса

Квалификация: Магистр

Год начала подготовки (по учебному плану)

2024

Учебный год

2024-2025

Образовательный стандарт (ФГОС)

№ 895 от 07.08.2020

Форма обучения: Очная

Срок получения образования: 2г

Код	Области профессиональной деятельности и (или) сферы профессиональной деятельности. Профессиональные стандарты
10	АРХИТЕКТУРА, ПРОЕКТИРОВАНИЕ, ГЕОДЕЗИЯ, ТОПОГРАФИЯ И ДИЗАЙН
10.013	ГЕОГРАФ (СПЕЦИАЛИСТ ПО ВЫПОЛНЕНИЮ РАБОТ И ОКАЗАНИЮ УСЛУГ ГЕОГРАФИЧЕСКОЙ НАПРАВЛЕННОСТИ)

Типы задач профессиональной деятельности
научно-исследовательский
проектно-производственный
организационно-управленческий

СОГЛАСОВАНО

Проректор по учебной работе, качеству образования - первый проректор

 / Хагуров Т.А./

Начальник УМУ

 / Карапетян Ж.О./

Директор ИГГТиС

 / Беликов М.Ю./

Зав. кафедрой физической географии

 / Нагалевский Э.Ю./

Руководитель магистерской программы

 / Нагалевский Ю.Я./

Председатель УМК

 / Филобок А.А./



-	-	-	Форма контроля				з.е.		Итого акад.часов							Курс 1		Курс 2		Закрепленная кафедра	
			Экза мен	Зачет	Зачет с оц.	КР	Экспер тное	Факт	Экспер тное	По плану	Конт. раб.	Ауд.	СР	Конт роль	Пр. подгот	з.е.	з.е.	з.е.	з.е.	Код	Наименование
Блок 1.Дисциплины (модули)						72	72	2592	2592	660.9	656	1640.8	276.3		28	26	18				
Обязательная часть						31	31	1116	1116	336.2	334	708.4	71.4		23	8					
+	Б1.О.01	Системный анализ и принятие решений в географии		2				2	2	72	72	32.2	32	39.8				2		19	Государственного и муниципального управления
+	Б1.О.02	Управление проектами в географии		2				2	2	72	72	32.2	32	39.8				2		92	Экономической, социальной и
+	Б1.О.03	Психология профессиональной деятельности		1				2	2	72	72	34.2	34	37.8		2				73	Социальной психологии и социологии
+	Б1.О.04	Практика межкультурной коммуникации в профессиональной сфере		1				2	2	72	72	34.2	34	37.8		2				53	Общего и славяно-русского языкознания
+	Б1.О.05	Иностранный язык в профессиональной деятельности		1				2	2	72	72	34.2	34	37.8		2				63	Прикладной лингвистики и новых информационных технологий
+	Б1.О.06	Информационные компьютерные технологии в профессиональной деятельности		1				3	3	108	108	34.2	34	73.8		3				16	Геоинформатики
+	Б1.О.07	История, теория и методология географии	1					5	5	180	180	34.3	34	110	35.7	5				92	Экономической, социальной и
+	Б1.О.08	Геоэкология	1					5	5	180	180	34.3	34	110	35.7	5				86	Физической географии
+	Б1.О.09	Использование и обработка географической информации		1				4	4	144	144	34.2	34	109.8		4				86	Физической географии
+	Б1.О.10	Полевые исследования в физической географии		2				4	4	144	144	32.2	32	111.8			4			86	Физической географии
Часть, формируемая участниками образовательных отношений						41	41	1476	1476	324.7	322	932.4	204.9		5	18	18				
+	Б1.В.01	Физическая география мира	3					4	4	144	144	40.3	40	68	35.7			4		86	Физической географии
+	Б1.В.02	Проблемы природопользования в Краснодарском крае	2					5	5	180	180	32.3	32	121	26.7		5			86	Физической географии
+	Б1.В.03	Мелиоративно - водохозяйственный комплекс Кубани		3				3	3	108	108	30.2	30	77.8				3		86	Физической географии
+	Б1.В.04	Физико-географическое районирование Северного Кавказа	3					4	4	144	144	30.3	30	87	26.7			4		86	Физической географии
+	Б1.В.05	Геоморфология городских территорий		2				4	4	144	144	32.2	32	111.8			4			86	Физической географии
+	Б1.В.06	Ботаническая география		3				3	3	108	108	30.2	30	77.8				3		86	Физической географии
+	Б1.В.07	Антропогенные ландшафты материков	2					4	4	144	144	32.3	32	85	26.7		4			86	Физической географии
+	Б1.В.08	Ландшафтно-территориальное планирование	3					4	4	144	144	30.3	30	87	26.7			4		86	Физической географии
+	Б1.В.ДВ.01	Дисциплины по выбору Б1.В.ДВ.1	1					5	5	180	180	34.3	34	110	35.7	5					
+	Б1.В.ДВ.01.01	Современные проблемы ландшафтоведения	1					5	5	180	180	34.3	34	110	35.7	5				86	Физической географии
-	Б1.В.ДВ.01.02	Ландшафтная экология	1					5	5	180	180	34.3	34	110	35.7	5				92	Экономической, социальной и
+	Б1.В.ДВ.02	Дисциплины по выбору Б1.В.ДВ.2	2				2	5	5	180	180	32.3	32	107	26.7		5				
+	Б1.В.ДВ.02.01	Особо охраняемые природные территории Краснодарского края	2				2	5	5	180	180	32.3	32	107	26.7		5			86	Физической географии
-	Б1.В.ДВ.02.02	Природопользование	2				2	5	5	180	180	32.3	32	107	26.7		5			92	Экономической, социальной и
Блок 2.Практика						39	39	1404	1404	13		1391				6	9	24			
Обязательная часть						39	39	1404	1404	13		1391				6	9	24			
+	Б2.О.01	Учебная практика		23				15	15	540	540	5		535			6	9			
+	Б2.О.01.01(У)	Технологическая (проектно-технологическая) практика		2				6	6	216	216	2		214			6			86	Физической географии
+	Б2.О.01.02(У)	Научно-исследовательская работа (получение навыков научно-исследовательской работы)		3				9	9	324	324	3		321			9			86	Физической географии
+	Б2.О.02	Производственная практика		44				24	24	864	864	8		856					24		
+	Б2.О.02.01(П)	Технологическая (проектно-технологическая) практика		4				12	12	432	432	4		428					12	86	Физической географии
+	Б2.О.02.02(П)	Научно-исследовательская работа		4				12	12	432	432	4		428					12	86	Физической географии
Блок 3.Государственная итоговая аттестация						9	9	324	324	25.5		298.5							9		

-	-	-	Форма контроля				з.е.		Итого акад.часов							Курс 1		Курс 2		Закрепленная кафедра	
			Экза мен	Зачет	Зачет с оц.	КР	Экспертное	Факт	Экспертное	По плану	Конт. раб.	Ауд.	СР	Конт роль	Пр. подгот	з.е.	з.е.	з.е.	з.е.	Код	Наименование
+	БЗ.01(Д)	Подготовка к процедуре защиты выпускной квалификационной работы					6	6	216	216	25		191						6	86	Физической географии
+	БЗ.02(Д)	Защита выпускной квалификационной работы					3	3	108	108	0.5		107.5						3	86	Физической географии
ФТД. Факультативные дисциплины							3	3	108	108	66.4	66	41.6			2	1				
+	ФТД.01	Современные оледенения и типы ледников земного шара		2			1	1	36	36	32.2	32	3.8				1			86	Физической географии
+	ФТД.02	Типизация климатов Краснодарского края		1			2	2	72	72	34.2	34	37.8			2				86	Физической географии

		Форма контроля				з.е.		Итого акад.часов							
Считать в плане	Индекс	Наименование	Экзамен	Зачет	Зачет с оц.	КР	Экспертное	Факт	Часов в з.е.	Экспертное	По плану	Конт. раб.	СР	Конт роль	Интер часы
Блок 1.Дисциплины (модули)							72	72		2592	2592	660.9	1640.8	276.3	168
Обязательная часть							31	31		1116	1116	336.2	708.4	71.4	88
+	Б1.О.01	Системный анализ и принятие решений в географии		2			2	2	36	72	72	32.2	39.8		10
+	Б1.О.02	Управление проектами в географии		2			2	2	36	72	72	32.2	39.8		10
+	Б1.О.03	Психология профессиональной деятельности		1			2	2	36	72	72	34.2	37.8		10
+	Б1.О.04	Практика межкультурной коммуникации в профессиональной сфере		1			2	2	36	72	72	34.2	37.8		6
+	Б1.О.05	Иностранный язык в профессиональной деятельности		1			2	2	36	72	72	34.2	37.8		
+	Б1.О.06	Информационные компьютерные технологии в профессиональной деятельности		1			3	3	36	108	108	34.2	73.8		10
+	Б1.О.07	История, теория и методология географии	1				5	5	36	180	180	34.3	110	35.7	10
+	Б1.О.08	Геоэкология	1				5	5	36	180	180	34.3	110	35.7	10
+	Б1.О.09	Использование и обработка географической информации		1			4	4	36	144	144	34.2	109.8		10
+	Б1.О.10	Полевые исследования в физической географии		2			4	4	36	144	144	32.2	111.8		12
Часть, формируемая участниками образовательных отношений							41	41		1476	1476	324.7	932.4	204.9	80
+	Б1.В.01	Физическая география мира	3				4	4	36	144	144	40.3	68	35.7	10
+	Б1.В.02	Проблемы природопользования в Краснодарском крае	2				5	5	36	180	180	32.3	121	26.7	10
+	Б1.В.03	Мелиоративно - водохозяйственный комплекс Кубани		3			3	3	36	108	108	30.2	77.8		10
+	Б1.В.04	Физико-географическое районирование Северного Кавказа	3				4	4	36	144	144	30.3	87	26.7	
+	Б1.В.05	Геоморфология городских территорий		2			4	4	36	144	144	32.2	111.8		10
+	Б1.В.06	Ботаническая география		3			3	3	36	108	108	30.2	77.8		10
+	Б1.В.07	Антропогенные ландшафты материков	2				4	4	36	144	144	32.3	85	26.7	
+	Б1.В.08	Ландшафтно-территориальное планирование	3				4	4	36	144	144	30.3	87	26.7	10
+	Б1.В.ДВ.01	Дисциплины по выбору Б1.В.ДВ.1	1				5	5		180	180	34.3	110	35.7	10
+	Б1.В.ДВ.01.01	Современные проблемы ландшафтоведения	1				5	5	36	180	180	34.3	110	35.7	10
-	Б1.В.ДВ.01.02	Ландшафтная экология	1				5	5	36	180	180	34.3	110	35.7	10
+	Б1.В.ДВ.02	Дисциплины по выбору Б1.В.ДВ.2	2			2	5	5		180	180	32.3	107	26.7	10
+	Б1.В.ДВ.02.01	Особо охраняемые природные территории Краснодарского края	2			2	5	5	36	180	180	32.3	107	26.7	10
-	Б1.В.ДВ.02.02	Природопользование	2			2	5	5	36	180	180	32.3	107	26.7	10
Блок 2.Практика							39	39		1404	1404	13	1391		
Обязательная часть							39	39		1404	1404	13	1391		
+	Б2.О.01	Учебная практика		23			15	15		540	540	5	535		
+	Б2.О.01.01(У)	Технологическая (проектно-технологическая) практика		2			6	6	36	216	216	2	214		
+	Б2.О.01.02(У)	Научно-исследовательская работа (получение навыков научно-исследовательской работы)		3			9	9	36	324	324	3	321		
+	Б2.О.02	Производственная практика		44			24	24		864	864	8	856		
+	Б2.О.02.01(П)	Технологическая (проектно-технологическая) практика		4			12	12	36	432	432	4	428		
+	Б2.О.02.02(П)	Научно-исследовательская работа		4			12	12	36	432	432	4	428		
Блок 3.Государственная итоговая аттестация							9	9		324	324	25.5	298.5		

Курс 1														Курс 2																	
Семестр 1							Семестр 2							Семестр 3							Семестр 4										
з.е.	Лек	Лаб	Пр	КРП	ИКР	СР	Конт роль	з.е.	Лек	Лаб	Пр	КРП	ИКР	СР	Конт роль	з.е.	Лек	Лаб	Пр	КРП	ИКР	СР	Конт роль	з.е.	Лек	Лаб	Пр	КРП	ИКР	СР	Конт роль
28	96		176		1.9	627	107.1	26	112		112	14	1.7	616.2	80.1	18	60		100		1.3	397.6	89.1								
23	80		158		1.6	517	71.4	8	48		48		0.6	191.4																	
								2	16		16		0.2	39.8																	
								2	16		16		0.2	39.8																	
2	16		18		0.2	37.8																									
2			34		0.2	37.8																									
2			34		0.2	37.8																									
3	16		18		0.2	73.8																									
5	16		18		0.3	110	35.7																								
5	16		18		0.3	110	35.7																								
4	16		18		0.2	109.8																									
								4	16		16		0.2	111.8																	
5	16		18		0.3	110	35.7	18	64		64	14	1.1	424.8	80.1	18	60		100		1.3	397.6	89.1								
								4	20		20		0.3	68	35.7																
								5	16		16		0.3	121	26.7																
																3	10		20		0.2	77.8									
																4	10		20		0.3	87	26.7								
								4	16		16		0.2	111.8																	
																3	10		20		0.2	77.8									
								4	16		16		0.3	85	26.7																
																4	10		20		0.3	87	26.7								
5	16		18		0.3	110	35.7																								
5	16		18		0.3	110	35.7																								
5	16		18		0.3	110	35.7																								
								5	16		16	14	0.3	107	26.7																
								5	16		16	14	0.3	107	26.7																
								5	16		16	14	0.3	107	26.7																
								6					2	214		9					3	321		24				8	856		
								6					2	214		9					3	321		24				8	856		
								6					2	214		9					3	321									
								6					2	214																	
																9					3	321									
																												8	856		
																											4	428			
																											4	428			
																											25.5	298.5			

Закрепленная кафедра		-
Код	Наименование	Компетенции
19	Государственного и муниципального управления	УК-1
92	Экономической, социальной и	УК-2
73	Социальной психологии и социологии	УК-3; УК-6
53	Общего и славяно-русского языкознания	УК-4; УК-5
63	Прикладной лингвистики и новых информационных технологий	УК-4; УК-5
16	Геоинформатики	ОПК-3
92	Экономической, социальной и	ОПК-1; ОПК-4
86	Физической географии	ОПК-1
86	Физической географии	ОПК-2; ОПК-4
86	Физической географии	ОПК-1; ОПК-2
86	Физической географии	ПК-1; ПК-2
86	Физической географии	ПК-2
86	Физической географии	ПК-1; ПК-2
86	Физической географии	ПК-1; ПК-2
86	Физической географии	ПК-1
86	Физической географии	ПК-1; ПК-2
86	Физической географии	ПК-2
86	Физической географии	ПК-2
		ПК-1; ПК-2
86	Физической географии	ПК-1; ПК-2
92	Экономической, социальной и	ПК-1; ПК-2
		ПК-1; ПК-2
86	Физической географии	ПК-1; ПК-2
92	Экономической, социальной и	ПК-1; ПК-2
		ОПК-1; ОПК-2; ОПК-3; ОПК-4; ПК-1; ПК-2
86	Физической географии	ОПК-1; ОПК-2; ОПК-3; ОПК-4; ПК-1; ПК-2
86	Физической географии	ОПК-1; ОПК-2; ОПК-3; ОПК-4; ПК-1; ПК-2
		ОПК-1; ОПК-2; ОПК-3; ОПК-4; ПК-1; ПК-2
86	Физической географии	ОПК-1; ОПК-2; ОПК-3; ОПК-4; ПК-1; ПК-2
86	Физической географии	ОПК-1; ОПК-2; ОПК-3; ОПК-4; ПК-1; ПК-2

План Учебный план магистратуры '05.04.02 География Физическая география и ландшафтно-территориальное планирование (ОФО, 2024).plx', код направления 05.04.02, программа магист

				Форма контроля				з.е.				Итого акад.часов				
Считать в плане	Индекс	Наименование		Экзамен	Зачет	Зачет с оц.	КР	Экспертное	Факт	Часов в з.е.	Экспертное	По плану	Конт. раб.	СР	Конт роль	Интер часы
+	БЗ.01(Д)	Подготовка к процедуре защиты выпускной квалификационной работы						6	6	36	216	216	25	191		
+	БЗ.02(Д)	Защита выпускной квалификационной работы						3	3	36	108	108	0.5	107.5		
ФТД.Факультативные дисциплины								3	3		108	108	66.4	41.6		10
+	ФТД.01	Современные оледенения и типы ледников земного шара			2			1	1	36	36	36	32.2	3.8		
+	ФТД.02	Типизация климатов Краснодарского края			1			2	2	36	72	72	34.2	37.8		<u>10</u>

План Учебный план магистратуры '05.04.02 География Физическая география и ландшафтно-территориальное планирование (ОФО, 2024).plx', код направления 05.04.02, программа магист

Курс 1														Курс 2																		
Семестр 1							Семестр 2							Семестр 3							Семестр 4											
з.е.	Лек	Лаб	Пр	КРП	ИКР	СР	Конт роль	з.е.	Лек	Лаб	Пр	КРП	ИКР	СР	Конт роль	з.е.	Лек	Лаб	Пр	КРП	ИКР	СР	Конт роль	з.е.	Лек	Лаб	Пр	КРП	ИКР	СР	Конт роль	
																								6						25	191	
																								3						0.5	107.5	
2	16		18		0.2	37.8		1	16		16		0.2	3.8																		
								1	16		16		0.2	3.8																		
2	16		18		0.2	37.8																										

План Учебный план магистратуры '05.04.02 География Физическая география и ландшафтно-территориальное планирование (ОФО, 2024).plx', код направления 05.04.02, программа магист

Закрепленная кафедра		-
Код	Наименование	Компетенции
86	Физической географии	УК-1; УК-2; УК-3; УК-4; УК-5; УК-6; ОПК-1; ОПК-2; ОПК-3; ОПК-4; ПК-1; ПК-2
86	Физической географии	УК-1; УК-2; УК-3; УК-4; УК-5; УК-6; ОПК-1; ОПК-2; ОПК-3; ОПК-4; ПК-1; ПК-2
86	Физической географии	ОПК-2
86	Физической географии	ПК-1

Индекс	Содержание	Тип
УК-1	Способен осуществлять критический анализ проблемных ситуаций на основе системного подхода, вырабатывать стратегию действий	УК
Б1.О.01	Системный анализ и принятие решений в географии	
Б3.01(Д)	Подготовка к процедуре защиты выпускной квалификационной работы	
Б3.02(Д)	Защита выпускной квалификационной работы	
УК-2	Способен управлять проектом на всех этапах его жизненного цикла	УК
Б1.О.02	Управление проектами в географии	
Б3.01(Д)	Подготовка к процедуре защиты выпускной квалификационной работы	
Б3.02(Д)	Защита выпускной квалификационной работы	
УК-3	Способен организовывать и руководить работой команды, вырабатывая командную стратегию для достижения поставленной цели	УК
Б1.О.03	Психология профессиональной деятельности	
Б3.01(Д)	Подготовка к процедуре защиты выпускной квалификационной работы	
Б3.02(Д)	Защита выпускной квалификационной работы	
УК-4	Способен применять современные коммуникативные технологии, в том числе на иностранном(ых) языке(ах), для академического и профессионального взаимодействия	УК
Б1.О.04	Практика межкультурной коммуникации в профессиональной сфере	
Б1.О.05	Иностранный язык в профессиональной деятельности	
Б3.01(Д)	Подготовка к процедуре защиты выпускной квалификационной работы	
Б3.02(Д)	Защита выпускной квалификационной работы	
УК-5	Способен анализировать и учитывать разнообразие культур в процессе межкультурного взаимодействия	УК
Б1.О.04	Практика межкультурной коммуникации в профессиональной сфере	
Б1.О.05	Иностранный язык в профессиональной деятельности	
Б3.01(Д)	Подготовка к процедуре защиты выпускной квалификационной работы	
Б3.02(Д)	Защита выпускной квалификационной работы	
УК-6	Способен определять и реализовывать приоритеты собственной деятельности и способы ее совершенствования на основе самооценки	УК
Б1.О.03	Психология профессиональной деятельности	
Б3.01(Д)	Подготовка к процедуре защиты выпускной квалификационной работы	
Б3.02(Д)	Защита выпускной квалификационной работы	
ОПК-1	Способен самостоятельно проводить комплексные и отраслевые географические исследования, формулировать и проверять достоверность научных гипотез и инновационных идей в избранной области географии и смежных наук	ОПК
Б1.О.07	История, теория и методология географии	
Б1.О.08	Геоэкология	
Б1.О.10	Полевые исследования в физической географии	

Индекс	Содержание	Тип
Б2.О.01	Учебная практика	
Б2.О.01.01(У)	Технологическая (проектно-технологическая) практика	
Б2.О.01.02(У)	Научно-исследовательская работа (получение навыков научно-исследовательской работы)	
Б2.О.02	Производственная практика	
Б2.О.02.01(П)	Технологическая (проектно-технологическая) практика	
Б2.О.02.02(П)	Научно-исследовательская работа	
Б3.01(Д)	Подготовка к процедуре защиты выпускной квалификационной работы	
Б3.02(Д)	Защита выпускной квалификационной работы	
ОПК-2	Способен оценивать и прогнозировать развитие и взаимодействие природных, производственных и социальных систем на глобальном, региональном и локальном уровнях в избранной области географии	ОПК
Б1.О.09	Использование и обработка географической информации	
Б1.О.10	Полевые исследования в физической географии	
Б2.О.01	Учебная практика	
Б2.О.01.01(У)	Технологическая (проектно-технологическая) практика	
Б2.О.01.02(У)	Научно-исследовательская работа (получение навыков научно-исследовательской работы)	
Б2.О.02	Производственная практика	
Б2.О.02.01(П)	Технологическая (проектно-технологическая) практика	
Б2.О.02.02(П)	Научно-исследовательская работа	
Б3.01(Д)	Подготовка к процедуре защиты выпускной квалификационной работы	
Б3.02(Д)	Защита выпускной квалификационной работы	
ФТД.01	Современные оледенения и типы ледников земного шара	
ОПК-3	Способен выбирать и применять способы обработки и визуализации географических данных, геоинформационные технологии и программные средства для решения задач профессиональной деятельности	ОПК
Б1.О.06	Информационные компьютерные технологии в профессиональной деятельности	
Б2.О.01	Учебная практика	
Б2.О.01.01(У)	Технологическая (проектно-технологическая) практика	
Б2.О.01.02(У)	Научно-исследовательская работа (получение навыков научно-исследовательской работы)	
Б2.О.02	Производственная практика	
Б2.О.02.01(П)	Технологическая (проектно-технологическая) практика	
Б2.О.02.02(П)	Научно-исследовательская работа	
Б3.01(Д)	Подготовка к процедуре защиты выпускной квалификационной работы	
Б3.02(Д)	Защита выпускной квалификационной работы	
ОПК-4	Способен проектировать, представлять, защищать и распространять результаты своей профессиональной, в том числе научно-исследовательской деятельности	ОПК

Индекс	Содержание	Тип
Б1.О.07	История, теория и методология географии	
Б1.О.09	Использование и обработка географической информации	
Б2.О.01	Учебная практика	
Б2.О.01.01(У)	Технологическая (проектно-технологическая) практика	
Б2.О.01.02(У)	Научно-исследовательская работа (получение навыков научно-исследовательской работы)	
Б2.О.02	Производственная практика	
Б2.О.02.01(П)	Технологическая (проектно-технологическая) практика	
Б2.О.02.02(П)	Научно-исследовательская работа	
Б3.01(Д)	Подготовка к процедуре защиты выпускной квалификационной работы	
Б3.02(Д)	Защита выпускной квалификационной работы	
ПК-1	Способен организовывать выполнение работ и оказание услуг географической направленности, организовывать географические проекты	ПК
Б1.В.01	Физическая география мира	
Б1.В.03	Мелиоративно - водохозяйственный комплекс Кубани	
Б1.В.04	Физико-географическое районирование Северного Кавказа	
Б1.В.05	Геоморфология городских территорий	
Б1.В.06	Ботаническая география	
Б1.В.ДВ.01.01	Современные проблемы ландшафтоведения	
Б1.В.ДВ.01.02	Ландшафтная экология	
Б1.В.ДВ.02.01	Особо охраняемые природные территории Краснодарского края	
Б1.В.ДВ.02.02	Природопользование	
Б2.О.01	Учебная практика	
Б2.О.01.01(У)	Технологическая (проектно-технологическая) практика	
Б2.О.01.02(У)	Научно-исследовательская работа (получение навыков научно-исследовательской работы)	
Б2.О.02	Производственная практика	
Б2.О.02.01(П)	Технологическая (проектно-технологическая) практика	
Б2.О.02.02(П)	Научно-исследовательская работа	
Б3.01(Д)	Подготовка к процедуре защиты выпускной квалификационной работы	
Б3.02(Д)	Защита выпускной квалификационной работы	
ФТД.02	Типизация климатов Краснодарского края	
ПК-2	Способен проводить комплексную географическую экспертизу проектов и работ	ПК
Б1.В.01	Физическая география мира	
Б1.В.02	Проблемы природопользования в Краснодарском крае	
Б1.В.03	Мелиоративно - водохозяйственный комплекс Кубани	

Индекс	Содержание	Тип
Б1.В.04	Физико-географическое районирование Северного Кавказа	
Б1.В.06	Ботаническая география	
Б1.В.07	Антропогенные ландшафты материков	
Б1.В.08	Ландшафтно-территориальное планирование	
Б1.В.ДВ.01.01	Современные проблемы ландшафтоведения	
Б1.В.ДВ.01.02	Ландшафтная экология	
Б1.В.ДВ.02.01	Особо охраняемые природные территории Краснодарского края	
Б1.В.ДВ.02.02	Природопользование	
Б2.О.01	Учебная практика	
Б2.О.01.01(У)	Технологическая (проектно-технологическая) практика	
Б2.О.01.02(У)	Научно-исследовательская работа (получение навыков научно-исследовательской работы)	
Б2.О.02	Производственная практика	
Б2.О.02.01(П)	Технологическая (проектно-технологическая) практика	
Б2.О.02.02(П)	Научно-исследовательская работа	
Б3.01(Д)	Подготовка к процедуре защиты выпускной квалификационной работы	
Б3.02(Д)	Защита выпускной квалификационной работы	

Индекс	Наименование	Формируемые компетенции
Б1	Дисциплины (модули)	УК-1; УК-2; УК-3; УК-4; УК-5; УК-6; ОПК-1; ОПК-2; ОПК-3; ОПК-4; ПК-1; ПК-2
Б1.О	Обязательная часть	УК-1; УК-2; УК-3; УК-4; УК-5; УК-6; ОПК-1; ОПК-2; ОПК-3; ОПК-4
Б1.О.01	Системный анализ и принятие решений в географии	УК-1
Б1.О.02	Управление проектами в географии	УК-2
Б1.О.03	Психология профессиональной деятельности	УК-3; УК-6
Б1.О.04	Практика межкультурной коммуникации в профессиональной сфере	УК-4; УК-5
Б1.О.05	Иностранный язык в профессиональной деятельности	УК-4; УК-5
Б1.О.06	Информационные компьютерные технологии в профессиональной деятельности	ОПК-3
Б1.О.07	История, теория и методология географии	ОПК-1; ОПК-4
Б1.О.08	Геоэкология	ОПК-1
Б1.О.09	Использование и обработка географической информации	ОПК-2; ОПК-4
Б1.О.10	Полевые исследования в физической географии	ОПК-1; ОПК-2
Б1.В	Часть, формируемая участниками образовательных отношений	ПК-1; ПК-2
Б1.В.01	Физическая география мира	ПК-1; ПК-2
Б1.В.02	Проблемы природопользования в Краснодарском кра	ПК-2
Б1.В.03	Мелиоративно - водохозяйственный комплекс Кубани	ПК-1; ПК-2
Б1.В.04	Физико-географическое районирование Северного Кавказа	ПК-1; ПК-2
Б1.В.05	Геоморфология городских территорий	ПК-1
Б1.В.06	Ботаническая география	ПК-1; ПК-2
Б1.В.07	Антропогенные ландшафты материков	ПК-2
Б1.В.08	Ландшафтно-территориальное планирование	ПК-2
Б1.В.ДВ.01	Дисциплины по выбору Б1.В.ДВ.1	ПК-1; ПК-2
Б1.В.ДВ.01.01	Современные проблемы ландшафтоведения	ПК-1; ПК-2
Б1.В.ДВ.01.02	Ландшафтная экология	ПК-1; ПК-2
Б1.В.ДВ.02	Дисциплины по выбору Б1.В.ДВ.2	ПК-1; ПК-2
Б1.В.ДВ.02.01	Особо охраняемые природные территории Краснодарского края	ПК-1; ПК-2
Б1.В.ДВ.02.02	Природопользование	ПК-1; ПК-2
Б2	Практика	ОПК-1; ОПК-2; ОПК-3; ОПК-4; ПК-1; ПК-2
Б2.О	Обязательная часть	ОПК-1; ОПК-2; ОПК-3; ОПК-4; ПК-1; ПК-2
Б2.О.01	Учебная практика	ОПК-1; ОПК-2; ОПК-3; ОПК-4; ПК-1; ПК-2
Б2.О.01.01(У)	Технологическая (проектно-технологическая) практика	ОПК-1; ОПК-2; ОПК-3; ОПК-4; ПК-1; ПК-2
Б2.О.01.02(У)	Научно-исследовательская работа (получение навыков научно-исследовательской работы)	ОПК-1; ОПК-2; ОПК-3; ОПК-4; ПК-1; ПК-2
Б2.О.02	Производственная практика	ОПК-1; ОПК-2; ОПК-3; ОПК-4; ПК-1; ПК-2

Индекс	Наименование	Формируемые компетенции
Б2.0.02.01(П)	Технологическая (проектно-технологическая) практика	ОПК-1; ОПК-2; ОПК-3; ОПК-4; ПК-1; ПК-2
Б2.0.02.02(П)	Научно-исследовательская работа	ОПК-1; ОПК-2; ОПК-3; ОПК-4; ПК-1; ПК-2
Б2.В	Часть, формируемая участниками образовательных отношений	
Б3	Государственная итоговая аттестация	УК-1; УК-2; УК-3; УК-4; УК-5; УК-6; ОПК-1; ОПК-2; ОПК-3; ОПК-4; ПК-1; ПК-2
Б3.01(Д)	Подготовка к процедуре защиты выпускной квалификационной работы	УК-1; УК-2; УК-3; УК-4; УК-5; УК-6; ОПК-1; ОПК-2; ОПК-3; ОПК-4; ПК-1; ПК-2
Б3.02(Д)	Защита выпускной квалификационной работы	УК-1; УК-2; УК-3; УК-4; УК-5; УК-6; ОПК-1; ОПК-2; ОПК-3; ОПК-4; ПК-1; ПК-2
ФТД	Факультативные дисциплины	ОПК-2; ПК-1
ФТД.01	Современные оледенения и типы ледников земного шара	ОПК-2
ФТД.02	Типизация климатов Краснодарского края	ПК-1

№	Индекс	Наименование	Семестр 3											Семестр 4											Итого за курс											Каф.	Семестр					
			Контроль	Академических часов									з.е.	Неделя	Контроль	Академических часов									з.е.	Неделя																
				Всего	Кон такт.	Лек	Лаб	Пр	КРП	ИКР	СР	Контр оль				Всего	Кон такт.	Лек	Лаб	Пр	КРП	ИКР	СР	Контр оль			Всего	Неделя														
ИТОГО (с факультативами)				972									27		17	4/6		1188									33		22		2160							60		39	4/6	
ИТОГО по ОП (без факультативов)				972									27		17	4/6		1188								33		22		2160						60		39	4/6			
УЧЕБНАЯ НАГРУЗКА, (акад.час/нед)		ОП, факультативы (в период ТО)		55.9																																						
		ОП, факультативы (в период экз. сес.)		53.5																																						
		Аудиторная нагрузка		16																																						
		Контактная работа		16.2																																						
ДИСЦИПЛИНЫ (МОДУЛИ)				648	161	60		100		1.3	398	89.1	18	ТО: 10 Э: 1 2/3														ТО: 30 Э: 10		648	161	60		100		1.3	398	89.1	18	ТО: 10 Э: 1 2/3		
1	Б1.В.01	Физическая география мира	Эк	144	40.3	20		20		0.3	68	35.7	4															Эк	144	40.3	20		20		0.3	68	35.7	4		86	3	
2	Б1.В.03	Мелиоративно - водохозяйственный комплекс Кубани	За	108	30.2	10		20		0.2	77.8		3															За	108	30.2	10		20		0.2	77.8		3		86	3	
3	Б1.В.04	Физико-географическое районирование Северного Кавказа	Эк	144	30.3	10		20		0.3	87	26.7	4															Эк	144	30.3	10		20		0.3	87	26.7	4		86	3	
4	Б1.В.06	Ботаническая география	За	108	30.2	10		20		0.2	77.8		3															За	108	30.2	10		20		0.2	77.8		3		86	3	
5	Б1.В.08	Ландшафтно-территориальное планирование	Эк	144	30.3	10		20		0.3	87	26.7	4															Эк	144	30.3	10		20		0.3	87	26.7	4		86	3	
ФОРМЫ КОНТРОЛЯ				Эк(3) За(2)												Эк(3) За(2)																										
ПРАКТИКИ			(План)	324	3					3	321		9	6		864	8					8	856		24	16		1188	11					11	1177		33	22				
	Б2.О.01.02(У)	Научно-исследовательская работа (получение навыков научно-исследовательской работы)	За	324	3					3	321		9	6														За	324	3					3	321		9	6			
	Б2.О.02.01(П)	Технологическая (проектно-технологическая) практика													За	432	4					4	428		12	8		За	432	4				4	428		12	8				
	Б2.О.02.02(П)	Научно-исследовательская работа													За	432	4					4	428		12	8		За	432	4				4	428		12	8				
ГОСУДАРСТВЕННАЯ ИТОГОВАЯ АТТЕСТАЦИЯ			(План)													324	25.5					25.5	298.5		9	6		324	25.5					25.5	298.5		9	6				
	Б3.01(Д)	Подготовка к процедуре защиты выпускной квалификационной работы														216	25					25	191		6	4		216	25				25	191		6	4					
	Б3.02(Д)	Защита выпускной квалификационной работы														108	0.5					0.5	107.5		3	2		108	0.5				0.5	107.5		3	2					
КАНИКУЛЫ														1												9												10				

Название практики	Курс	Сем. курса	Кафедра	+	Продолжительность (недель)	Студ.	Часов				
							на студента	на студента в неделю	на подгруппу	на подгруппу в неделю	
Вид практики: Учебная практика											
Технологическая (проектно-технологическая) практика	1	2			4						
			38	+	4						
Научно-исследовательская работа (получение навыков научно-исследовательской работы)	2	1			6						
			92	+	6						
Вид практики: Производственная практика											
Технологическая (проектно-технологическая) практика	2	2			8						
Научно-исследовательская работа	2	2			8						
	Итого по факту				10						
	Итого по плану				26						

		Итого						Курс 1			Курс 2		
		Баз.%	Вар.%	ДВ(от Вар.)%	з.е.			Всего	Сем. 1	Сем. 2	Всего	Сем. 3	Сем. 4
					Мин.	Макс.	Факт						
	Итого (с факультативами)				104		123	63	30	33	60	27	33
	Итого по ОП (без факультативов)				102		120	60	28	32	60	27	33
B1	Дисциплины (модули)	43%	57%	24.3%	60		72	54	28	26	18	18	
B1.O	Обязательная часть						31	31	23	8			
B1.B	Часть, формируемая участниками образовательных отношений						41	23	5	18	18	18	
B2	Практика	100%	0%	0%	36		39	6		6	33	9	24
B2.O	Обязательная часть						39	6		6	33	9	24
B2.B	Часть, формируемая участниками образовательных отношений												
B3	Государственная итоговая аттестация				6	9	9				9		9
ФТД	Факультативные дисциплины				2	10	3	3	2	1			
	Учебная нагрузка (акад.час/нед)	ОП, факультативы (в период ТО)					56.4	-	57.3	55.8	-	55.9	
		ОП, факультативы (в период экз. сессий)					43.7	-	40.2	40.1	-	53.5	
		в период гос. экзаменов						-			-		
	Контактная работа в период ТО (акад.час/нед)	ОП					15.4	-	16.2	14.2	-	16.2	
	Суммарная контактная работа (акад. час)	Блок Б1					660.9	-	273.9	225.7	-	161.3	
		Блок Б2					13	-		2	-	3	8
		Блок Б3					25.5	-			-		25.5
		Блок ФТД					66.4	-	34.2	32.2	-		
		Итого по всем блокам					765.8	-	308.1	259.9	-	164.3	33.5
	Аудиторная нагрузка (акад.час/нед)	ОП					15.3	-	16	14	-	16	
	Обязательные формы контроля	ЭКЗАМЕН (Эк)						6	3	3	3	3	
		ЗАЧЕТ (За)						9	5	4	2	2	
		КУРСОВАЯ РАБОТА (КР)						1		1			
	Процент ... занятий от аудиторных (%)	лекционных					40.86%						
		в интерактивной форме					25.6%						
	Объём обязательной части от общего объёма программы (%)					58.3%							
	Объём конт. работы от общего объёма времени на реализацию дисциплин (модулей) (%)					25.5%							

Аннотация к рабочей программы дисциплины
Б1.О.01 «Системный анализ и принятие решений в географии»

Объем трудоемкости: 2 зачетные единицы

Цель дисциплины:

Цель учебной дисциплины «Системный анализ и принятие решений в географии» – формирование у магистрантов системных знаний в области теоретических основ и закономерностей построения и функционирования систем, содержания и этапов системного анализа, а также профессиональных компетенций в сфере выработки стратегии действий и принятии решений, применения подходов и методов качественно и количественно обоснованного принятия решений.

Задачи дисциплины:

Задачами дисциплины являются:

- изучение принципов теории систем;
- овладение способами классификации систем;
- развитие навыков системного моделирования;
- познание способов принятия решений в сложных системах.

Место дисциплины в структуре образовательной программы

Дисциплина Б1.О.01 «Системный анализ и принятие решений в географии» относится к *обязательной части* Блока 1 "Дисциплины (модули)" учебного плана. В соответствии с рабочим учебным планом дисциплина изучается на 1 курсе по очной и по заочной форме обучения. Вид промежуточной аттестации: зачёт.

Знания, полученные студентами при изучении дисциплины «Системный анализ и принятие решений в географии», являются основой для таких дисциплин, как «Пространственное развитие и управление», «Моделирование социально-экономического развития регионов», «Комплексные программы развития территорий».

Требования к уровню освоения дисциплины

Изучение данной учебной дисциплины направлено на формирование у обучающихся следующих компетенций:

Код и наименование индикатора достижения компетенции	Результаты обучения по дисциплине (<i>знает, умеет, владеет (навыки и/или опыт деятельности)</i>)
УК-1. Способен осуществлять критический анализ проблемных ситуаций на основе системного подхода, вырабатывать стратегию действий	
ИУК-1.1. Выявляет проблемную ситуацию, на основе системного подхода осуществляет ее многофакторный анализ и диагностику.	Знает основные принципы системного анализа и критического мышления Умеет определять проблемную ситуацию на основе результатов ее диагностики
ИУК-1.2. Осуществляет поиск, отбор и систематизацию информации для	Знает основные методы поиска, отбора и систематизации информации

определения альтернативных вариантов стратегических решений в проблемной ситуации и обоснования выбора оптимальной стратегии с учетом поставленной цели, рисков и возможных последствий.

Умеет осуществлять сбор, систематизацию и критический анализ информации, необходимой для выработки стратегии действий по разрешению проблемной ситуации

Содержание дисциплины:

Распределение видов учебной работы и их трудоемкости по разделам дисциплины.

№	Наименование разделов (тем)	Всего	Аудиторная работа			Внеаудиторная работа
			Л	ПЗ	ЛР	СРС
1.	Методологические основы теории систем	9	2	2		5
2.	Классификация систем и их свойства. Декомпозиция и агрегирование систем	9	2	2		5
3.	Структура системного исследования	9	2	2		5
4.	Этапы системного анализа	9	2	2		5
5.	Содержание процесса принятия решений	9	2	2		5
6.	Методы принятия решений	9	2	2		5
7.	Технология принятия решений и управления	18	4	4		10
	<i>ИТОГО по разделам дисциплины</i>	72	16	16	0	40
	Контроль самостоятельной работы (КСР)					
	Промежуточная аттестация (ИКР)	0,2				
	Подготовка к текущему контролю					
	Общая трудоемкость по дисциплине	72				

Курсовые работы: *не предусмотрена*

Форма проведения аттестации по дисциплине: *зачет*

Автор: Педанов Б.Б., канд. эконом. наук, доцент кафедры государственного и муниципального управления

Аннотация к рабочей программы дисциплины Б1.О.02 Управление проектами в географии

Объем трудоемкости: 2 зачетных единицы

Цель дисциплины: освоение теоретических и практических основ управления проектной деятельностью в профессиональной сфере.

Задачи дисциплины:

- изучить концептуальные основы проектного управления, а также основные задачи планирования и реализации проектов в профессиональной сфере;
- подробно изучить отдельные функции управления проекта (управление рисками, качеством, командой, коммуникацией и т.д.);
- изучить стандартизацию в сфере проектного менеджмента;
- изучить особенности управления разных типов проектов, в том числе в избранной сфере профессиональной деятельности.

Место дисциплины в структуре образовательной программы

Дисциплина «Управление проектами в географии» относится к обязательной части Блока 1 «Дисциплины (модули)» учебного плана. В соответствии с рабочим учебным планом дисциплина изучается на 1 курсе по очной форме обучения. Вид промежуточной аттестации: зачет.

Для успешного освоения дисциплины необходимы знания, полученные в ходе изучения курса «Основы проектной деятельности», а также спецкурсов по сущности профессиональной сферы деятельности. Знания, полученные в ходе изучения дисциплины, необходимы для успешного освоения таких дисциплин как «Особо охраняемые природные территории Краснодарского края», «Проблемы природопользования в Краснодарском крае», «Ландшафтно-территориальное планирование».

Требования к уровню освоения дисциплины

Изучение данной учебной дисциплины направлено на формирование у обучающихся следующих компетенций:

Код и наименование индикатора достижения компетенции	Результаты обучения по дисциплине
УК-2 Способен управлять проектом на всех этапах его жизненного цикла	
ИУК-2.1. Использует принципы, методы и модели проектного менеджмента в решении профессиональных задач	Знать <ul style="list-style-type: none">– принципы, методы и модели управления в проектной деятельности;– концептуальные основы управления проектами;– методологию проектного управления и практики ее внедрения в сферу своей профессиональной деятельности.
	Уметь <ul style="list-style-type: none">– формулировать на основе поставленной проблемы проектную задачу и способ ее решения через реализацию проектного управления;– разрабатывать концепцию проекта в рамках обозначенной проблемы: формулировать цель, задачи, обосновывать актуальность, значимость, ожидаемые результаты и возможные сферы их применения.
	Владеть <ul style="list-style-type: none">– методами проектного менеджмента в решении профессиональных задач.
ИУК-2.2. Разрабатывает программу действий по решению задач проекта и обеспечивает его выполнение в соответствии с установленными целями, на	Знать <ul style="list-style-type: none">– функциональные области управления проектами и особенности управления ими;– особенности разработки и реализации проектов в сферах профессиональной деятельности.

Код и наименование индикатора достижения компетенции	Результаты обучения по дисциплине
основе оценки рисков и рационального управления ресурсами	<p>Уметь</p> <ul style="list-style-type: none"> – управлять проектом на всех этапах его жизненного цикла; – планировать необходимые ресурсы; – разрабатывать план реализации проекта с использованием инструментов планирования; – осуществлять мониторинг хода реализации проекта, корректировать отклонения, вносить дополнительные изменения в план реализации проекта, уточнять зоны ответственности участников проекта.
	<p>Владеть</p> <ul style="list-style-type: none"> – методами разработки и управления проектом; – методами оценки потребности в ресурсах и эффективности проекта.

Содержание дисциплины:

Распределение видов учебной работы и их трудоемкости по разделам дисциплины.

№	Наименование разделов и тем	Количество часов			
		Всего	Аудиторные занятия		СРС
			Л	ПЗ	
1.	Концепция управления проектами	8	2		6
2.	Функциональные области управления проектами	22	10	2	10
3.	Стандартизация проектной деятельности	16	2	4	10
4.	Особенности управления различными типами проектов.	25,8	2	10	13,8
	<i>ИТОГО по разделам дисциплины</i>	71,8	16	16	39,8
	Промежуточная аттестация (ИКР)	0,2			
	Общая трудоемкость по дисциплине	72			

Курсовые работы: не предусмотрена

Форма проведения аттестации по дисциплине: зачет

Автор – Миненкова В.В., зав. кафедрой экономической, социальной и политической географии, кандидат географических наук, доцент

Аннотация к рабочей программы дисциплины
«Б1.О.03 Психология профессиональной деятельности»

Объем трудоемкости: 2 зачетные единицы.

Цель дисциплины формирование у обучающихся теоретических знаний и практических навыков самоуправления, необходимых для осознанной реализации профессиональной роли, саморазвития способностей, необходимых в инновационной системе образования; определять и реализовывать приоритеты собственной деятельности и способы ее совершенствования на основе самооценки.

Задачи дисциплины:

- изучение теоретических и методических основ личностного роста как ресурса решения профессиональных задач, основных принципов мотивации и стимулирования карьерного развития;
- освоение понятийного аппарата и терминологии, используемой в современной практике профессионального и карьерного роста; изучение способов самооценки и самоопределения
- формирование представления о техниках саморазвития и самосовершенствования, самоизменения, профессионального и карьерного роста;
- выработка практических навыков анализа и оценки возможностей реализации собственных профессиональных целей и расстановки приоритетов.

Место дисциплины в структуре образовательной программы

Дисциплина Б1.О.03 Психология профессиональной деятельности относится к дисциплинам обязательной части Блока 1 «Дисциплины (модули)» учебного плана.

В методическом плане дисциплина опирается на знания, полученные при изучении следующих учебных курсов: «Теория и практика межкультурной коммуникации в профессиональной сфере».

Полученные в процессе обучения знания могут быть использованы при изучении таких дисциплин как, «Пространственное развитие и управление», «Управление территориально-политическими системами».

Требования к уровню освоения дисциплины

Изучение данной учебной дисциплины направлено на формирование у обучающихся следующих компетенций:

Код и наименование индикатора*	Результаты обучения по дисциплине
УК-3 Способен организовывать и руководить работой команды, вырабатывая командную стратегию для достижения поставленной цели	Знает основные принципы управления командой
	Знает методы выработки командной сессии
	Умеет организовывать и руководить работой команды, вырабатывая командную стратегию для достижения поставленной цели
УК-6 Способен определять и реализовывать приоритеты собственной деятельности и способы ее совершенствования на основе самооценки	Знает основные принципы мотивации и стимулирования карьерного развития
	Знает способы самооценки и самоопределения
	Умеет оценить возможности реализации собственных профессиональных целей и расставить приоритеты

Содержание дисциплины:

Распределение видов учебной работы и их трудоемкости по разделам дисциплины.

№	Наименование разделов (тем)	Количество часов				
		Всего	Аудиторная работа			Внеаудиторная работа
			Л	ПЗ	ЛР	СРС
1.	Феномен «личностного развития» и «личностного роста». Понятие «технология».	8	2	2	-	4
2.	Развитие личности: факторы и условия развития и бытия личности.	9	2	2	-	5
3.	Подходы и направления к пониманию феномена личностного развития. Личностный потенциал, ресурсы, волевой компонент в процессе личностного развития.	9	2	2	-	5
4.	Современные направления, технологии и методы личностного развития.	15,8	2	4	-	9,8
5.	Формирование эффективных команд, разработка практических рекомендаций по совершенствованию принципов формирования команды	9	2	2		5
6.	Управление деятельностью команды, способами эффективной организации групповой работы	9	2	2		5
7.	Проблемы управления коллективом, методологические основы организации кооперации с коллегами, работы на общий результат.	12	4	4		4
	<i>ИТОГО по разделам дисциплины</i>		16	18	-	37,8
	Промежуточная аттестация (ИКР)	0,2			-	
	Общая трудоемкость по дисциплине	72			-	

Курсовые работы: не предусмотрена.

Форма проведения аттестации по дисциплине: зачет.

Автор: к.психол.наук, доцент Юркова И.Г.

Аннотация к рабочей программы дисциплины
«Б1.О.03 Психология профессиональной деятельности»

Объем трудоемкости: 2 зачетные единицы.

Цель дисциплины формирование у обучающихся теоретических знаний и практических навыков самоуправления, необходимых для осознанной реализации профессиональной роли, саморазвития способностей, необходимых в инновационной системе образования; определять и реализовывать приоритеты собственной деятельности и способы ее совершенствования на основе самооценки.

Задачи дисциплины:

- изучение теоретических и методических основ личностного роста как ресурса решения профессиональных задач, основных принципов мотивации и стимулирования карьерного развития;
- освоение понятийного аппарата и терминологии, используемой в современной практике профессионального и карьерного роста; изучение способов самооценки и самоопределения
- формирование представления о техниках саморазвития и самосовершенствования, самоизменения, профессионального и карьерного роста;
- выработка практических навыков анализа и оценки возможностей реализации собственных профессиональных целей и расстановки приоритетов.

Место дисциплины в структуре образовательной программы

Дисциплина Б1.О.03 Психология профессиональной деятельности относится к дисциплинам обязательной части Блока 1 «Дисциплины (модули)» учебного плана.

В методическом плане дисциплина опирается на знания, полученные при изучении следующих учебных курсов: «Теория и практика межкультурной коммуникации в профессиональной сфере».

Полученные в процессе обучения знания могут быть использованы при изучении таких дисциплин как, «Пространственное развитие и управление», «Управление территориально-политическими системами».

Требования к уровню освоения дисциплины

Изучение данной учебной дисциплины направлено на формирование у обучающихся следующих компетенций:

Код и наименование индикатора*	Результаты обучения по дисциплине
УК-3 Способен организовывать и руководить работой команды, вырабатывая командную стратегию для достижения поставленной цели	Знает основные принципы управления командой
	Знает методы выработки командной сессии
	Умеет организовывать и руководить работой команды, вырабатывая командную стратегию для достижения поставленной цели
УК-6 Способен определять и реализовывать приоритеты собственной деятельности и способы ее совершенствования на основе самооценки	Знает основные принципы мотивации и стимулирования карьерного развития
	Знает способы самооценки и самоопределения
	Умеет оценить возможности реализации собственных профессиональных целей и расставить приоритеты

Содержание дисциплины:

Распределение видов учебной работы и их трудоемкости по разделам дисциплины.

№	Наименование разделов (тем)	Количество часов				
		Всего	Аудиторная работа			Внеаудиторная работа
			Л	ПЗ	ЛР	СРС
1.	Феномен «личностного развития» и «личностного роста». Понятие «технология».	8	2	2	-	4
2.	Развитие личности: факторы и условия развития и бытия личности.	9	2	2	-	5
3.	Подходы и направления к пониманию феномена личностного развития. Личностный потенциал, ресурсы, волевой компонент в процессе личностного развития.	9	2	2	-	5
4.	Современные направления, технологии и методы личностного развития.	15,8	2	4	-	9,8
5.	Формирование эффективных команд, разработка практических рекомендаций по совершенствованию принципов формирования команды	9	2	2		5
6.	Управление деятельностью команды, способами эффективной организации групповой работы	9	2	2		5
7.	Проблемы управления коллективом, методологические основы организации кооперации с коллегами, работы на общий результат.	12	4	4		4
	<i>ИТОГО по разделам дисциплины</i>		16	18	-	37,8
	Промежуточная аттестация (ИКР)	0,2			-	
	Общая трудоемкость по дисциплине	72			-	

Курсовые работы: не предусмотрена.

Форма проведения аттестации по дисциплине: зачет.

Автор: к.психол.наук, доцент Юркова И.Г.

Аннотация к рабочей программе дисциплины
**Б1.О.04 «ПРАКТИКА МЕЖКУЛЬТУРНОЙ КОММУНИКАЦИИ В
ПРОФЕССИОНАЛЬНОЙ СФЕРЕ»**

Объем трудоемкости: 2 зачетные единицы

Цель дисциплины: внедрение основных правил коммуникативной культуры; повышение уровня гуманитарного образования и гуманитарного мышления магистрантов, что в первую очередь предполагает умение пользоваться всем богатством русского литературного языка при общении не только в служебном, но также других видах человеческой деятельности.

Задачи дисциплины:

- 1.изучение основ межкультурной коммуникации в современном мире;
- 2.знакомство с разнообразными формами и типами речевой коммуникации;
- 3.формирование системного представления о нормах современного русского литературного языка и возможностях их применения в общении;
- 4.создание навыков и умений правильного употребления языковых средств в коммуникации в соответствии с конкретным содержанием высказывания, целями, которые ставит перед собой говорящий (пишущий), ситуацией и сферой общения;
- 5.развитие умения использовать законы, правила и приемы эффективного профессионального общения.

Место дисциплины в структуре образовательной программы

Дисциплина «Практика межкультурной коммуникации в профессиональной сфере» относится к обязательной части, формируемой участниками образовательных отношений Блока 1 "Дисциплины (модули)" учебного плана. В соответствии с рабочим учебным планом дисциплина изучается на 1 курсе по очной форме обучения. Вид промежуточной аттестации: зачёт.

Перечень предшествующих дисциплин, необходимых для её изучения в соответствии с учебным планом: Б1.О.03 «Психология профессиональной деятельности»; Б1.О.06 «Иностранный язык в профессиональной деятельности».

Перечень последующих дисциплин, для которых данная дисциплина является предшествующей в соответствии с учебным планом: Б1.О.01 «Системный анализ и принятие решений в географии»; Б1.О.02 «Управление проектами в географии».

Требования к уровню освоения дисциплины

Изучение данной учебной дисциплины направлено на формирование у обучающихся следующих компетенций:

Код и наименование индикатора* достижения компетенции	Результаты обучения по дисциплине
УК-4 способен применять современные коммуникативные технологии, в том числе на иностранном (ых) языке (ах), для академического и профессионального взаимодействия	коммуникативные технологии, в том числе на иностранном (ых) языке (ах), для академического и профессионального взаимодействия
ИУК-4.1. устанавливает и развивает профессиональные контакты в соответствии с потребностями совместной деятельности, включая обмен информацией и выработку единой стратегии взаимодействия	<p>Знает теоретические основы коммуникативной культуры</p> <p>Умеет объяснять выбор нормативных вариантов</p> <p>Имеет навыки грамотной устной и письменной речи</p>
ИУК-4.2. составляет, переводит и редактирует различные академические тексты (рефераты, эссе, обзоры, статьи и т.д.), в том числе на иностранном языке	<p>Знает коммуникативные характеристики речи</p> <p>Умеет составлять разные типы текстов</p> <p>Имеет навыки употребления речевых единиц в процессе развития коммуникативного акта</p>
ИУК-4.3. представляет результаты академической и профессиональной деятельности на различных публичных мероприятиях, включая международные, выбирая наиболее подходящий формат	<p>Знает функциональные стили и их лексико-грамматические характеристики</p> <p>Умеет отбирать языковые средства в разных ситуациях общения</p> <p>Имеет навыки анализа языковых единиц в разных коммуникативных ситуациях</p>
ИУК-4.4. аргументировано и конструктивно отстаивает свои позиции и идеи в академических и профессиональных дискуссиях на государственном языке РФ и иностранном языке	<p>Знает коммуникативные функции речевого этикета</p> <p>Умеет реализовать коммуникативные качества речи в процессе создания высказывания</p> <p>Имеет навыки применения этикетных формул в процессе речевого взаимодействия</p>
УК-5 способен анализировать и учитывать разнообразие культур в процессе межкультурного взаимодействия	способен анализировать и учитывать разнообразие культур в процессе межкультурного взаимодействия
ИУК-5.1. анализирует важнейшие идеологические и ценностные системы, сформировавшиеся в ходе исторического развития; обосновывает актуальность их использования при социальном и профессиональном взаимодействии	<p>Знает базовые законы и принципы построения грамотной, успешной речи</p> <p>Умеет самостоятельно выстраивать свою речь таким образом, чтобы она была понятной, правильной, красивой, чтобы можно было легко и быстро добиться максимального воздействия на слушателя/ читателя</p> <p>Имеет навыки грамотной письменной и устной речи</p>
ИУК-5.2. выстраивает социальное профессиональное взаимодействие с учётом особенностей основных форм научного и религиозного сознания, деловой и общей культуры представителей других этносов и	<p>Знает основные правила, формы и типы речевой коммуникации</p> <p>Умеет устно и письменно общаться без конфликтов, разговаривать с трудными собеседниками</p>

Код и наименование индикатора* достижения компетенции	Результаты обучения по дисциплине
конфессий, различных социальных групп	Имеет навыки владения широким перечнем средств обогащения и украшения речи
ИУК-5.3. обеспечивает создание недискриминационной среды взаимодействия при выполнении профессиональных задач	Знает этику речевой коммуникации, речевые стратегии и тактики
	Умеет пользоваться основами методологии научного познания при изучении различного вида текстов и коммуникаций, методами и приемами речевого воздействия в различных сферах коммуникации
	Имеет навыки работы с языковыми явлениями разных языковых систем и стилей речи, разных коммуникативных уровней

Содержание дисциплины:

Распределение видов учебной работы и их трудоемкости по разделам дисциплины.

№	Наименование разделов (тем)	Количество часов				
		Всего	Аудиторная работа			Внеаудиторная работа
			Л	ПЗ	ЛР	
1.	Введение в коммуникацию. Правила общения.	4		2		2
2.	Межкультурная коммуникация как предмет изучения	4		2		2
3.	Речевая деятельность в профессиональной сфере	4		2		2
4.	Языковые нормы. Коммуникативные качества речи	4		2		2
5.	Основы межкультурной коммуникации	4		2		2
6.	Трудности в межкультурном общении	4		2		2
7.	Психология коммуникации	4		2		2
8.	Нравственность речи. Искусство слушать и отвечать на вопросы	4		2		2
9.	Барьеры в коммуникации	4		2		2
10.	Специфика коммуникации с трудными собеседниками	4		2		2
11.	Публичная коммуникация	4		2		2
12.	Особенности устного выступления	5		2		3
13.	Этика коммуникации	5		2		3
14.	Целевые установки речи	5		2		3
15.	Диалог как коммуникативная ситуация	5		2		3
16.	Проблемные ситуации в коммуникации	5		2		3
17.	Коммуникативные конфликты	2,8		2		0,8
	<i>ИТОГО по разделам дисциплины</i>			34		37,8
	Контроль самостоятельной работы (КСР)	6				
	Промежуточная аттестация (ИКР)	0,2				
	Подготовка к текущему контролю	17,8				
	Общая трудоемкость по дисциплине	72				

Курсовые работы: не предусмотрены

Форма проведения аттестации по дисциплине: зачёт

Автор РПД кандидат филологических наук,
доцент Чалый Виктор Валентинович

Аннотация к рабочей программы дисциплины
«Б1.О.05 Иностранный язык в профессиональной деятельности»

Объем трудоемкости: 2 зачетных единицы

Цель дисциплины: формирование способностей применять современные коммуникативные технологии, на английском языке для академического и профессионального взаимодействия, в том числе на иностранном (ых) языке(ах), для академического и профессионального взаимодействия.

Задачи дисциплины:

- 1) усвоение произносительных норм, грамматических явлений, синтаксических структур, правил словообразования и сочетаемости слов английского языка;
- 2) усвоение связанного с будущей профессиональной лексико-фразеологического материала, включая специальную терминологию, в процессе работы над связными, законченными в смысловом отношении текстами;
- 3) развитие навыков чтения специальной литературы с целью поиска необходимой информации в профессиональной сфере;
- 4) совершенствование умений устной речи;
- 5) совершенствование понимания иноязычной речи на слух;
- 6) дальнейшее развитие способности самостоятельно совершенствовать устную и письменную речь, пополнять словарный запас.

Место дисциплины в структуре образовательной программы

Дисциплина «Иностранный язык в профессиональной деятельности» относится к обязательной части Блока 1 "Дисциплины (модули)" учебного плана.

Требования к уровню освоения дисциплины

Изучение данной учебной дисциплины направлено на формирование у обучающихся следующих компетенций:

№ п.п.	Индекс компетенции	Содержание компетенции (или её части)	В результате изучения учебной дисциплины обучающиеся должны		
			знать	уметь	владеть
1.	УК-4	Способен применять современные коммуникативные технологии, в том числе на иностранном (ых) языке(ах), для академического и профессионального взаимодействия	особенности современных коммуникативных технологий, в том числе на иностранном языке	применять современные коммуникативные технологии на иностранном языке для академического и профессионального взаимодействия	способностью применять современные коммуникативные технологии на иностранном языке для академического и профессионального взаимодействия

№ п.п.	Индекс компетенции	Содержание компетенции (или её части)	В результате изучения учебной дисциплины обучающиеся должны		
			знать	уметь	владеть
2.	УК -5	Способен анализировать и учитывать разнообразие культур в процессе межкультурного взаимодействия	особенности разнообразия различных культур в процессе межкультурного взаимодействия	анализировать и учитывать разнообразие культур в процессе межкультурного взаимодействия	способностью анализировать и учитывать разнообразие культур в процессе межкультурного взаимодействия

Содержание дисциплины:

Разделы (темы) дисциплины, изучаемые в 1 семестре (очная форма обучения)

№	Наименование разделов (тем)	Количество часов				
		Всего	Аудиторная работа			Внеаудиторная работа
			Л	ПЗ	ЛР	
1.	What is Science?	14		6		8
2.	Evolution of Science	12		6		6
3.	Knowledge Society	14		6		8
4.	Perspectives of Science Development	16		8		8
5.	Science in Our Everyday Life	15,8		8		7,8
	<i>ИТОГО по разделам дисциплины</i>	71,8		34		37,8
	Контроль самостоятельной работы (КСР)					
	Промежуточная аттестация (ИКР)	0,2				
	Подготовка к текущему контролю					
	Общая трудоемкость по дисциплине	72				

Курсовые работы: *не предусмотрены*

Форма проведения аттестации по дисциплине: *зачет*

Автор доц, канд. филол. н. Шульженко М.Ю.

МИНИСТЕРСТВО НАУКИ И ВЫСШЕГО ОБРАЗОВАНИЯ РОССИЙСКОЙ ФЕДЕРАЦИИ
Федеральное государственное бюджетное образовательное учреждение
высшего образования
«КУБАНСКИЙ ГОСУДАРСТВЕННЫЙ УНИВЕРСИТЕТ»
ИНСТИТУТ ГЕОГРАФИИ, ГЕОЛОГИИ, ТУРИЗМА И СЕРВИСА



УТВЕРЖДАЮ

Проректор по научной работе,
Качеству образования первый
проректор

Хагуров Т.А.

» 12.09 2023г.

РАБОЧАЯ ПРОГРАММА ДИСЦИПЛИНЫ (МОДУЛЯ)
Б1.О.06 ИНФОРМАЦИОННЫЕ И КОМПЬЮТЕРНЫЕ ТЕХНОЛОГИИ В
ПРОФЕССИОНАЛЬНОЙ ДЕЯТЕЛЬНОСТИ

Направление подготовки 05.04.02 География

Направленность (профиль) (Физическая география и ландшафтно-территориальное планирование

Форма обучения Очная

Квалификация Магистр

Краснодар 2023


Рабочая программа дисциплины ГИС ДЛЯ РАЗРАБОТКИ ГРАДОСТРОИТЕЛЬНЫХ РЕШЕНИЙ

составлена в соответствии с федеральным государственным образовательным стандартом высшего образования (ФГОС ВО) по направлению подготовки 05.03.02 География

Программу составил(и):

А.В. Погорелов, профессор, д-р. геогр. наук

И.О. Фамилия, должность, ученая степень, ученое звание



подпись

Рабочая программа обсуждена на заседании кафедры геоинформатики протокол № 10 « 22 » мая 2023 г.

И.о. заведующего кафедрой (выпускающей) Комаров Д.А.

фамилия, инициалы



подпись

Утверждена на заседании учебно-методической комиссии института географии, геологии, туризма и сервиса « 23 » мая 2023г., протокол № 5
Председатель УМК института Филобок А.А.



подпись

Рецензенты:

1. Дмитренко М.С., начальник отдела камеральных работ АО «СевКавТИСИЗ»

2. Брусило В.А., директор по аэрогеодезическим работам ООО «Аэрогеоматика»

Аннотация к рабочей программы дисциплины
«ИСТОРИЯ, ТЕОРИЯ И МЕТОДОЛОГИЯ ГЕОГРАФИИ»

(код и наименование дисциплины)

Объем трудоемкости: 5 зачетных единиц

Цель дисциплины: формирование у студентов знаний об основополагающих понятиях, категориях, теориях географии; подготовка выпускников университетов к адекватному восприятию новых актуальных проблем и направлений современности, научить их проникновению в сущность географических процессов и явлений, подготовить к исследовательской, преподавательской и практической работе над теоретическими и методологическими проблемами в научных и образовательных организациях.

Задачи дисциплины:

- охарактеризовать географию в познании объективного мира и ее функции в обществе;
- изложить методологические основы географии в ее естественно–историческом развитии и специфику географического познания;
- дать базовые общегеографические и общественно–географические понятия; их общее, индивидуальное и взаимосвязь;
- раскрыть основные законы и закономерности; показать сущность географических проблем и возможные пути их решения;
- область применения географических знаний на практике.

Место дисциплины в структуре образовательной программы

Дисциплина «История, теория и методология географии» относится к обязательной части Блока 1 «Дисциплины (модули)» учебного плана. В соответствии с рабочим учебным планом дисциплина изучается на 1 курсе по очной форме обучения. Вид промежуточной аттестации: экзамен.

Данная дисциплина преподаётся с такими смежными дисциплинами как «Использование и обработка географической информации», «Геоэкология», «Ландшафтная экология», и др.

Дисциплина «История, теория и методология географии» является предшествующей для освоения таких дисциплин как «Системный анализ и принятие решений в географии», «Управление проектами в географии», «Полевые исследования в физической географии», «Физическая география мира», «Проблемы природопользования в Краснодарском крае» и др.

Требования к уровню освоения

Изучение данной учебной дисциплины направлено на формирование у обучающихся следующих компетенций:

Код и наименование индикатора* достижения компетенции	Результаты обучения по дисциплине
ОПК-1 Способен самостоятельно проводить комплексные и отраслевые географические исследования, формулировать и проверять достоверность научных гипотез и инновационных идей в избранной области географии и смежных наук	
ИОПК-1.1. Способен формулировать проблемы, задачи и методы комплексных и отраслевых географических научных исследований, получать новые достоверные факты, реферировать научные труды в области географии и смежных наук, составлять аналитические обзоры накопленных сведений в мировой науке и производственной деятельности, обобщать результаты в контексте ранее накопленных в науке знаний, формулировать выводы и практические рекомендации на основе репрезентативных и оригинальных результатов исследований (ПК-1 ФГОС 05.04.02 3+)	Знает: - основные научные теории, концепции; гипотезы физической и экономической географии, которые до настоящего времени не утратили своего значения;
	Умеет: - использовать теоретические знания на практике; анализировать тенденции развития современной географической науки;
	Владеет: - способами анализа и обобщения различных точек зрения, что позволит выявить возможное дальнейшее развитие современной географической мысли;

Код и наименование индикатора* достижения компетенции	Результаты обучения по дисциплине
ИОПК-1.2. Способен творчески использовать в научной и производственно-технологической деятельности знания фундаментальных и прикладных разделов дисциплин, определяющих профиль программы магистратуры (ПК-2 ФГОС 05.04.02 3+)	Знает: - методологические основы географии и методы получения географических знаний; способы работы с источниками географической информации;
	Умеет: - применять полученные знания при решении профессиональных задач, пользуясь современными научными подходами; - анализировать географическую информацию и устанавливать причинно–следственные связи
	Владеет: - аргументировано и логично вести научно–географическую дискуссию;
ОПК-4 Способен проектировать, представлять, защищать и распространять результаты своей профессиональной, в том числе научно-исследовательской деятельности	
ИОПК-4.1. Способен к самостоятельной научно-исследовательской работе и работе в научном коллективе (ОПК-7 ФГОС 05.04.02 3+).	Знает: - способы работы с источниками географической информации
	Умеет: - анализировать географическую информацию и устанавливать причинно–следственные связи
	Владеет: - методы обработки и способы применения полученной информации
ИОПК-4.2. Способен использовать современные методы обработки и интерпретации общей и отраслевой географической информации при проведении научных и прикладных исследований (ПК-4 ФГОС 05.04.02 3+)	Знает: - современные функции географии в решении глобальных проблем человечества - теории и методы географической науки; способы применения географических знаний в исследовательской деятельности
	Умеет: - применять методы географических исследований для обработки, анализа и синтеза источников географической информации, процессах и явлениях на различных территориях. - применять методы и теоретические знания при осуществлении поисковой, исследовательской и аналитической работе
	Владеет: - трансформировать один вид информации в другой - способностью применять теоретические знания методы географии на практике

Содержание дисциплины:

Распределение видов учебной работы и их трудоемкости по разделам дисциплины.

№	Наименование разделов (тем)	Количество часов				
		Всего	Аудиторная работа			Внеаудиторная работа
			Л	ПЗ	ЛР	
1.	Основные этапы научного познания.	7	2	-	-	5
2.	Предпосылки развития теоретической географии до ХУП в.	9	2	2	-	5
3.	Географические открытия и основные вопросы теории географии ХУП–ХУШ вв.	14	2	2	-	10
4.	Развитие географических идей в первой половине XIX в.	12	-	2	-	10
5.	Развитие географии во второй половине XIX в и в XX веке.	12	-	2	-	10
6.	Процесс географического познания.	5	-	-	-	5
7.	Объект и предмет географии.	7	2	-	-	5
8.	Методологические принципы научного поиска и объяснения	7	2	-	-	5
9.	Систематизация и классификация в географии.	8	2	1	-	5
10.	Обзор научных представлений географии.	6	-	1	-	5
11.	Системный подход и его роль в географических исследованиях.	5	-	-	-	5
12.	Научные направления и школы в физической географии.	7	-	2	-	5
13.	Учение об ареалах в географии. Анализ размещения явлений по земной поверхности – традиционная задача географии.	7	-	2	-	5
14.	Научные направления и основные школы в экономической и социальной географии.	12	-	2	-	10
15.	Концепция территории и территориальных ресурсов.	12	2	-	-	10
16.	Географические аспекты глобальных и региональных проблем.	14	2	2	-	10
	<i>ИТОГО по разделам дисциплины</i>	144	16	18	-	110
	Контроль самостоятельной работы (КСР)	-	-	-	-	-
	Промежуточная аттестация (ИКР)	0,3	-	-	-	0,3
	Подготовка к текущему контролю	-	-	-	-	-
	Подготовка к экзамену	35,7	-	-	-	35,7
	Общая трудоемкость по дисциплине	180	16	18	-	146

Курсовые работы: не предусмотрена**Форма проведения аттестации по дисциплине:** экзамен

Автор

Канд. географ. наук , доцент, кафедры физической географии

З.А.Бекух

АННОТАЦИЯ дисциплины «ГЕОЭКОЛОГИЯ»

Объем трудоемкости: 5 зачетных единиц (180 часов, из них – лекционных 12 ч., практических 22 ч., 110 часов самостоятельной работы)

Цель дисциплины:

Цель освоения дисциплины «Геоэкология» - дать представление студентам о единой экосфере, т. е. о взаимосвязях атмосферы, гидросферы, биосферы и литосферы на фоне их интеграции с обществом. Эти знания необходимы для решения комплексных, междисциплинарных проблем управления, прогнозирования, использования и охраны природных ресурсов. Дисциплина "Геоэкология" знакомит студентов с основами научного знания в области взаимодействия естественных и общественных процессов и явлений в пределах экосферы, с деятельностью человека как существенного фактора преобразования экосферы.

В результате комплекса теоретических и практических занятий у студента формируется связанное концептуальное представление о единой эко-сфере и взаимосвязях различных геосфер и общества.

Задачи дисциплины:

Дисциплина «Геоэкология» знакомит студентов с основами научного знания в области взаимодействия естественных и общественных процессов и явлений в пределах экосферы, с деятельностью человека как существенного фактора преобразования экосферы.

- дать представление о взаимодействии геосфер и общества;
- рассмотреть основные взаимосвязанные факторы и процессы, протекающие в геосферах Земли;
- выполнить обзор изменений геосфер Земли под влиянием деятельности человека и возникающих геоэкологических проблем.

Объектами профессиональной деятельности выпускников, освоивших программу магистратуры, являются оценка воздействия на окружающую среду, выявление и диагностика проблем охраны природы и системы взаимодействия общества и природы, решение эколого-географических задач, связанных с устойчивым развитием.

Место дисциплины в структуре ООП ВО

Дисциплина «Геоэкология» относится к обязательной части Блока 1 "Дисциплины (модули)" учебного плана. В соответствии с рабочим учебным планом дисциплина изучается на 1 курсе по очной форме обучения. Вид промежуточной аттестации: экзамен.

Данная дисциплина изучается в комплексе с такими дисциплинами, как Б1.О.08 «История, теория и методология географии». Последующие дисциплины, для которых данная дисциплина является предшествующей, в соответствии с учебным планом: Б1.В.01 Физическая география мира, Б1.В.03 Мелиоративно - водохозяйственный комплекс Кубани, Б1.В.08 Ландшафтно-территориальное планирование.

Требования к уровню освоения дисциплины

Изучение данной учебной дисциплины направлено на формирование у обучающихся следующих компетенций:

Код и наименование индикатора* достижения компетенции	Результаты обучения по дисциплине
ОПК-1 Способен самостоятельно проводить комплексные и отраслевые географические исследования, формулировать и проверять достоверность научных гипотез и инновационных идей в избранной области географии и смежных наук	
ИОПК-1.1. Способен формулировать проблемы, задачи и методы комплексных и	Знать: основные проблемы охраны природы, знать способы обеспечения устойчивого развития природных

Код и наименование индикатора* достижения компетенции	Результаты обучения по дисциплине
отраслевых географических научных исследований, получать новые достоверные факты, реферировать научные труды в области географии и смежных наук, составлять аналитические обзоры накопленных сведений в мировой науке и производственной деятельности, обобщать результаты в контексте ранее накопленных в науке знаний, формулировать выводы и практические рекомендации на основе репрезентативных и оригинальных результатов исследований	геосистем; основы эколого-экономической оптимизации хозяйственной деятельности основы проведения комплексной географической и эколого-экономической экспертизы для разработки проектов и принятия решений в области социально-экономического развития территорий; общие планетарные и крупные региональные закономерности возникновения, развития, распространения и хозяйственного освоения ландшафтов и связанные с этим геоэкологические проблемы.
	Уметь: применять геоэкологические исследования для обработки, анализа и синтеза геоэкологической информации, геоэкологического районирования и прогнозирования разрабатывать и принимать региональные управленческие решения, проекты социально-экономического развития территорий; выявлять взаимосвязи природных процессов, исторической и современной хозяйственной деятельности человека с геоэкологическими проблемами.
	Владеть: навыками разработки практических рекомендаций по охране природы и обеспечению ее устойчивого развития навыками проведения комплексных географических и эколого-экономических экспертиз навыками самостоятельной работы со специализированной литературой; методическими подходами к изучению геоэкологических аспектов функционирования природных систем.

Основные разделы дисциплины:

1. Введение
2. Междисциплинарный, системный подход к проблемам геоэкологии
3. Основные механизмы и процессы в экосфере
4. Атмосфера. Влияние деятельности человека.
5. Гидросфера. Влияние деятельности человека
6. Моря и океаны. Основные особенности Мирового океана. Его роль в экосфере.
7. Экологические проблемы использования земельных ресурсов.
8. Литосфера. Влияние деятельности человека.
9. Биосфера. Влияние деятельности человека.
10. Геоэкологические аспекты функционирования природно-техногенных систем.
11. Методы анализа геоэкологических проблем.
12. Управление геоэкологическим состоянием природных и природнотехногенных объектов. Геополитические проблемы геоэкологии.

Изучение дисциплины заканчивается аттестацией в форме экзамена

Учебная литература

1. Григорьева И. Ю. Геоэкология [Текст]: учебное пособие. - Москва: ИНФРА-М, 2015. - 269 с. - ISBN 9785160063140. (20 экз)

2. Комарова Н. Г. Геоэкология и природопользование [Текст]: учебное пособие для студентов вузов. - 3-е изд., стер. - М.: Академия, 2008. - 190 с. - (Высшее профессиональное образование. Естественные науки). - ISBN 9785769549885. (24 экз)

3. Карлович И. А. Геоэкология [Текст]: учебник для вузов. - [2-е изд.]. - Москва: Академический Проект: Гаудеамус, 2013. - 511 с. - ISBN 9785829115081. (8 экз)

4. Короновский Н. В., Брянцева Г. В., Ясаманов Н. А. Геоэкология [Текст]: учебное пособие для студентов вузов /. - 2-е изд., стер. - Москва: Академия, 2013. - 375 с. - ISBN 9785769597756. (8 экз)

5. Мананков, А. В. Геоэкология. Методы оценки загрязнения окружающей среды : учебник и практикум для академического бакалавриата / А. В. Мананков. — 2-е изд., испр. и доп. — М. : Издательство Юрайт, 2018. — 209 с. — (Серия : Университеты России). — ISBN 978-5-534-07885-5.

6. Экология. Основы геоэкологии : учебник для академического бакалавриата / А. Г. Милютин, Н. К. Андросова, И. С. Калинин, А. К. Порцевский ; под ред. А. Г. Милютин. — М. : Издательство Юрайт, 2019. — 542 с. — (Серия : Бакалавр. Академический курс). — ISBN 978-5-9916-3904-0.

7. Блинов, Л. Н. Экология : учебное пособие для прикладного бакалавриата / Л. Н. Блинов, В. В. Полякова, А. В. Семенча ; под общ. ред. Л. Н. Блинова. — М. : Издательство Юрайт, 2018. — 209 с. — (Серия : Бакалавр. Прикладной курс). — ISBN 978-5-534-00221-8.

8. Сазонов, Э. В. Экология городской среды : учебное пособие для вузов / Э. В. Сазонов. — 2-е изд., испр. и доп. — М. : Издательство Юрайт, 2018. — 275 с. — (Серия : Университеты России). — ISBN 978-5-534-07282-2.

Для освоения дисциплины инвалидами и лицами с ограниченными возможностями здоровья имеются издания в электронном виде в электронно-библиотечных системах “Лань” и “Юрайт”.

Аннотация к рабочей программы дисциплины
«ИСПОЛЬЗОВАНИЕ И ОБРАБОТКА ГЕОГРАФИЧЕСКОЙ ИНФОРМАЦИИ»
(код и наименование дисциплины)

Объем трудоемкости: 4 зачетных единиц

Цель дисциплины: формирование у студентов знаний об использовании математических и статистических методов в изучении и обработки результатов исследований географических явлений.

Задачи дисциплины:

- изучить математические методы исследования, необходимые для применения их в географии
- изучить способы применения математических методов в географии изучения основных факторов почвообразования
- изучение математических методов в физической и экономической географиях.
- изучение статистических методов обработки географической информации
- формирование умений корректной математической прикладной задачи, анализа данных, с применением количественных методов;

Место дисциплины в структуре образовательной программы

Дисциплина «Использование и обработка географической информации» относится к обязательной части Блока 1 «Дисциплины (модули)» учебного плана. В соответствии с рабочим учебным планом дисциплина изучается на 1 курсе по очной форме обучения. Вид промежуточной аттестации: зачёт.

Данная дисциплина преподаётся с такими смежными дисциплинами как «История, теория и методология географии», «Геоэкология», «Ландшафтная экология», и др.

Дисциплина «Использование и обработка географической информации» является предшествующей для освоения таких дисциплин как «Системный анализ и принятие решений в географии», «Управление проектами в географии», «Полевые исследования в физической географии», «Физическая география мира», «Проблемы природопользования в Краснодарском крае» и др.

Требования к уровню освоения

Изучение данной учебной дисциплины направлено на формирование у обучающихся следующих компетенций:

Код и наименование индикатора* достижения компетенции	Результаты обучения по дисциплине
ОПК-2 Способен оценивать и прогнозировать развитие и взаимодействие природных, производственных и социальных систем на глобальном, региональном и локальном уровнях в избранной области географии	
ИОПК-2.1. Способен проводить комплексную региональную социально-экономическую диагностику стран, регионов и городов, разрабатывать практические рекомендации по глобальному и региональному социально-экономическому развитию (ПК-8 ФГОС 05.04.02 3+)	<p>Знает:</p> <ul style="list-style-type: none"> - Основные понятия математической статистики; <p>Умеет:</p> <ul style="list-style-type: none"> - обеспечивать проведение комплексного анализа исследуемого объекта; <p>Владеет:</p> <ul style="list-style-type: none"> - методами статистического анализа географической информации;
ИОПК-2.2. Владение основами проектирования, экспертно-аналитической деятельности и выполнения комплексных и отраслевых географических исследований на мировом, национальном, региональном и локальном уровнях (ПК-3 ФГОС 05.04.02 3+)	<p>Знает:</p> <ul style="list-style-type: none"> - способы получения количественной информации; <p>Умеет:</p> <ul style="list-style-type: none"> - описывать вероятностную природу гидрометеорологических характеристик; <p>Владеет:</p> <ul style="list-style-type: none"> - методами статистического анализа данных наблюдений;
ИОПК-2.3. Способен осуществлять глобальный, региональный и локальный географический аудит (ПК-10 ФГОС 05.04.02 3+)	<p>Знает:</p> <ul style="list-style-type: none"> - формы и виды статистических наблюдений; - значение статистических методов; - закономерности пространственного развития объектов, явлений и процессов;

Код и наименование индикатора* достижения компетенции	Результаты обучения по дисциплине
	<p>Умеет:</p> <ul style="list-style-type: none"> - устанавливать сходство или отличие между аналогичными по природе объектами, явлениями, процессами; <p>Владеет:</p> <ul style="list-style-type: none"> - методами отображения результатов статистических наблюдений;
ОПК-4 Способен проектировать, представлять, защищать и распространять результаты своей профессиональной, в том числе научно-исследовательской деятельности	
ИОПК-4.1. Способен к самостоятельной научно-исследовательской работе и работе в научном коллективе (ОПК-7 ФГОС 05.04.02 3+).	<p>Знает:</p> <ul style="list-style-type: none"> - правила составления выборок и основные статистические параметры; - методы проведения классификации объектов;
	<p>Умеет:</p> <ul style="list-style-type: none"> - интерпретировать результаты полученной математической обработки данных;
	<p>Владеет:</p> <ul style="list-style-type: none"> - методами обработки статистической информации в физической и экономической географии;
ИОПК-4.2. Способен использовать современные методы обработки и интерпретации общей и отраслевой географической информации при проведении научных и прикладных исследований (ПК-4 ФГОС 05.04.02 3+)	<p>Знает:</p> <ul style="list-style-type: none"> - правила построения динамических рядов; - специфику применения статистических методов в географии;
	<p>Умеет:</p> <ul style="list-style-type: none"> - определять степень зависимости между разными по природе объектами, явлениями, процессами; - корректно сделать выводы по полученным результатам;
	<p>Владеет:</p> <ul style="list-style-type: none"> - методами решения прикладных и исследовательских задач в области физической и экономической географии;

Содержание дисциплины:

Распределение видов учебной работы и их трудоемкости по разделам дисциплины.

№	Наименование разделов (тем)	Количество часов				
		Всего	Аудиторная работа			Внеаудиторная работа
			Л	ПЗ	ЛР	
1.	Место и роль статистики в географических науках.	12	2	-	-	10
2.	Статистические методы в географии.	17	2	-	-	15
3.	Формы и виды статистических наблюдений. Табличное и графическое представления статистической информации.	23	2	6	-	15
4.	Статическая сводка и группировка.	26	2	4	-	20
5.	Статистические совокупности и выборочный метод. Основные статистические параметры.	30	2	8	-	20
6.	Статическое изучение динамики и взаимосвязи явлений.	35,8	2	4	-	29,8
	ИТОГО по разделам дисциплины	143,8	16	22	-	109,8
	Контроль самостоятельной работы (КСР)	-	-	-	-	-
	Промежуточная аттестация (ИКР)	0,2	-	-	-	0,2
	Подготовка к текущему контролю	-	-	-	-	-
	Подготовка к экзамену	-	-	-	-	-
	Общая трудоемкость по дисциплине	144	16	22	-	110

Курсовые работы: не предусмотрена

Форма проведения аттестации по дисциплине: зачёт

Автор

Канд. географ. наук, доцент, кафедры физической географии

З.А.Бекух

АННОТАЦИЯ

дисциплины «ПОЛЕВЫЕ ИССЛЕДОВАНИЯ В ФИЗИЧЕСКОЙ ГЕОГРАФИИ»

Объем трудоемкости: 4 зачетные единицы (144 часа, из них – 32 часа аудиторной нагрузки: лекционных 16 ч., практических 16 ч., 111,8 часов самостоятельной работы)

Цель дисциплины:

Целями освоения дисциплины является формирование знаний об общенаучных и полевых методах комплексных физико-географических исследований и умения творчески применять их при проведении физико-географических изысканий. Освоение дисциплины направлено на формирование умений владеть необходимыми методами исследований; модифицировать существующие и разрабатывать новые методы исходя из задач конкретного исследования; обрабатывать полученные результаты, проводить анализ и осмысление их с учетом имеющихся литературных данных; представлять итоги проделанной работы в виде отчетов, рефератов, статей

В результате комплекса теоретических и практических занятий формируется связное концептуальное представление о специфике физико-географических комплексов, методах их исследования, обработки результатов наблюдений, картирования и описания.

Задачи дисциплины:

- Формирование умений владеть необходимыми методами исследований;
- Формирование умения модифицировать существующие и разрабатывать новые методы исходя из задач конкретного исследования;
- Формирование способности обрабатывать полученные результаты, проводить анализ и осмысление их с учетом имеющихся литературных данных

Объектами профессиональной деятельности выпускников, освоивших программу магистратуры, являются природные, природно-хозяйственные территориальные системы на глобальном, национальном, региональном и локальном уровнях.

Место дисциплины в структуре ООП ВО

Дисциплина «Полевые исследования в физической географии» относится к обязательной части Блока 1 "Дисциплины (модули)" учебного плана. В соответствии с рабочим учебным планом дисциплина изучается на 1 курсе по очной форме обучения. Вид промежуточной аттестации: зачет.

Данная дисциплина читается параллельно с такими курсами, как «Системный анализ и принятие решений в географии», «Проблемы природопользования в Краснодарском крае».

Последующие дисциплины, для которых данная дисциплина является предшествующей, в соответствии с учебным планом: «Физико-географическое районирование Северного Кавказа», «Ландшафтно-территориальное планирование»

Требования к уровню освоения дисциплины

Изучение данной учебной дисциплины направлено на формирование у обучающихся следующих компетенций:

Код и наименование индикатора* достижения компетенции	Результаты обучения по дисциплине
ОПК-1 - Способен самостоятельно проводить комплексные и отраслевые географические исследования, формулировать и проверять достоверность научных гипотез и инновационных идей в избранной области географии и смежных наук	
ИОПК-1.1. Способен формулировать проблемы, задачи и методы комплексных и отраслевых географических научных исследований, получать новые достоверные	Знает методы экспедиционных, лабораторных исследований в области географических наук.

Код и наименование индикатора* достижения компетенции	Результаты обучения по дисциплине
факты, реферировать научные труды в области географии и смежных наук, составлять аналитические обзоры накопленных сведений в мировой науке и производственной деятельности, обобщать результаты в контексте ранее накопленных в науке знаний, формулировать выводы и практические рекомендации на основе репрезентативных и оригинальных результатов исследований.	Умеет самостоятельно выполнять экспедиционные и лабораторные исследования в области географических наук при решении проектно-производственных задач,
	Владеет способностью самостоятельно выполнять экспедиционные и лабораторные исследования в области географических наук при решении проектно-производственных задач
ИОПК-1.2. Способен творчески использовать в научной и производственно-технологической деятельности знания фундаментальных и прикладных разделов дисциплин, определяющих профиль программы магистратуры.	Знает методы мониторинга природных процессов.
	Умеет самостоятельно проводить мониторинг природных и социально-экономических процессов.
	Владеет способностью самостоятельно проводить мониторинг природных и социально-экономических процессов.
ОПК-2 - Способен оценивать и прогнозировать развитие и взаимодействие природных, производственных и социальных систем на глобальном, региональном и локальном уровнях в избранной области географии	
ИОПК-2.2. Владение основами проектирования, экспертно-аналитической деятельности и выполнения комплексных и отраслевых географических исследований на мировом, национальном, региональном и локальном уровнях	Знает основы выполнения комплексных и отраслевых географических исследований на мировом, национальном, региональном и локальном уровнях с использованием современных подходов и методов, аппаратуры и вычислительных комплексов
	Умеет выполнять комплексные и отраслевые географические исследования с использованием современных подходов и методов, аппаратуры и вычислительных комплексов, модифицировать существующие и разрабатывать новые методы исходя из задач конкретного исследования; обрабатывать полученные результаты, проводить анализ и осмысление их с учетом имеющихся литературных данных
	Владеет основами выполнения комплексных и отраслевых географических исследований на мировом, национальном, региональном и локальном уровнях с использованием современных подходов и методов, аппаратуры и вычислительных комплексов (в соответствии с направленностью (профилем) программы магистратуры)

Содержание дисциплины:

Распределение видов учебной работы и их трудоемкости по разделам дисциплины.

Вид учебной работы	Всего часов	Форма обучения
		очная 2 семестр (часы)
Контактная работа, в том числе:	32,2	32,2
Аудиторные занятия (всего):	32	32
занятия лекционного типа	16	16
лабораторные занятия		
практические занятия	16	16
семинарские занятия		
Иная контактная работа:		

Контроль самостоятельной работы (КСР)			
Промежуточная аттестация (ИКР)		0,2	0,2
Самостоятельная работа, в том числе:		111,8	111,8
Контрольная работа		10	10
Расчётно-графическая работа (РГР) (подготовка)		10	10
Реферат/эссе (подготовка)		42	42
Самостоятельное изучение разделов, самоподготовка (проработка и повторение лекционного материала и материала учебников и учебных пособий, подготовка к лабораторным и практическим занятиям, коллоквиумам и т.д.)		37,8	37,8
Подготовка к текущему контролю		12	12
Контроль:			
Подготовка к экзамену			
Общая трудоемкость	час.	144	144
	в том числе контактная работа	32,2	32,2
	зач. ед	4	4

Курсовые работы: *не предусмотрена*

Форма проведения аттестации по дисциплине: *зачет*

Автор: к.г.н., доцент кафедры физической географии Жирма В.В.

АННОТАЦИЯ
дисциплины «ФИЗИЧЕСКАЯ ГЕОГРАФИЯ МИРА»

Объем трудоемкости: 4 зачетные единицы (144 часов, из них – лекционных 20 ч., практических 20 ч., 68 часов самостоятельной работы)

Цель дисциплины:

Изучение физической географии мира, познание общих планетарных и крупных региональных закономерностей возникновения, развития, распространения и хозяйственного освоения ландшафтов, а также выработка у будущих бакалавров-географов представлений о направлениях и интенсивности хозяйственной трансформации ландшафтов в различных природных структурах суши земного шара, и о тех последствиях, которыми сопровождаются антропогенные перестройки. Особенности современного состояния природной среды: истощение природных ресурсов, нарушение систем жизнеобеспечения, загрязнения окружающей среды, деградация ландшафтов; их проявление в различных регионах земного шара. Основные принципы физико-географического районирования материков.

В результате комплекса теоретических и практических занятий у студента формируется связное концептуальное представление о физической географии мира, современном состоянии природной среды.

Задачи дисциплины:

Задачами изучения дисциплины «Физическая география мира» являются:

- анализ различных природных факторов, формирующих разнообразие современных ландшафтов материков географического положения, истории развития природной среды, морфоструктурных, литологических и геоморфологических особенностей, климата, почвенно-растительного покрова, а также хозяйственного воздействия человека на среду;
- научить выявлять зонально-поясную структуру материков, их современные ландшафты;
- определять их специфику, используя при этом основную концепцию комплексной физической географии о сложной, многоуровневой структуре географической оболочки, состоящей из взаимосвязанных и иерархически соподчиненных целостных природных и антропогенных комплексов;
- ознакомить будущих специалистов и с природно-ресурсным потенциалом крупных регионов суши и Мирового океана, его современным освоением и перспективами будущего использования.

Объектами профессиональной деятельности выпускников, освоивших программу магистратуры, являются природные системы и структуры на глобальном, национальном, региональном и локальном уровнях.

Место дисциплины в структуре ООП ВО

Дисциплина «Физическая география мира» относится к части, формируемой участниками образовательных отношений Блока 1 "Дисциплины (модули)" учебного плана. В соответствии с рабочим учебным планом дисциплина изучается на 2 курсе по очной форме обучения. Вид промежуточной аттестации: экзамен.

Преподается со смежными дисциплинами блока Б1 логически и содержательно взаимосвязанные с изучением данной дисциплины: Б1.О.11 Полевые исследования в физической географии, Б1.В.04 Физико-географическое районирование Северного Кавказа, Б1.В.07 Антропогенные ландшафты материков.

Требования к уровню освоения дисциплины

Изучение данной учебной дисциплины направлено на формирование у обучающихся следующих компетенций:

Код и наименование индикатора* достижения компетенции	Результаты обучения по дисциплине
ПК-1 Способен организовывать выполнение работ и оказание услуг географической направленности, организовывать географические проекты	
ИПК-1.3. Организационное сопровождение и контроль за выполнением работ, оказанием услуг и реализации проектов географической направленности	<p>Знать: Основные характеристики и методика эксплуатации материально-технических средств, используемых при реализации проектов и работ географической направленности. Стандартное программное обеспечение, используемое для организационного сопровождения и контроля выполнения работ, оказания услуг и реализации проектов географической направленности</p>
	<p>Уметь: Оценивать достоверность предоставленной информации о ходе реализации проектов и работ географической направленности. Проводить мониторинг промежуточных результатов выполнения работ, оказания услуг и реализации проектов географической направленности. Выявлять ключевые показатели, влияющие на выполнение работ, оказания услуг и реализацию проектов географической направленности. Применять стандартное программное обеспечение для организационного сопровождения и контроля выполнения работ, оказания услуг и реализации проектов географической направленности.</p>
	<p>Владеть: Методами оценки соответствия промежуточных результатов выполнения работ, оказания услуг и реализации проектов географической направленности техническому заданию и календарному плану. способами подготовки предложений по оптимизации работ по выполнению проектов географической направленности</p>
ПК-2 Способен проводить комплексную географическую экспертизу проектов и работ	
ИПК-2.1. Проведение комплексной географической оценки содержания и результатов работ и проектов	<p>Знать: Научно-техническая документация в области использования природных ресурсов, охраны окружающей среды, технико-экономических основ производства в промышленности, сельском хозяйстве и в сфере услуг. Научно-техническая документация в области стратегического и территориального планирования (развития), градостроительства, регионального и городского развития, землеустройства и кадастра. Основные закономерности функционирования и развития природных, природно-хозяйственных и социально-экономических территориальных систем района полевых исследований. Отечественный и международный опыт реализации проектов социально-экономической и экологической направленности на разных территориальных уровнях. Стандартное программное обеспечение, используемое для подготовки документов по результатам комплексной географической оценки содержания работ и проектов.</p>
	<p>Уметь: Проводить сравнительный анализ параметров состояния природных, природно-хозяйственных и социально-экономических территориальных систем. Проводить комплексный анализ состояния и развития природных, природно-хозяйственных и социально-экономических территориальных систем. Оценивать полноту и корректность географической информации, используемой в работах и проектах. Выявлять факторы географической направленности, значимые для обоснования предложений по совершенствованию проектов и работ. Применять стандартное программное обеспечение для подготовки документов по результатам комплексной географической оценки</p>

Код и наименование индикатора* достижения компетенции	Результаты обучения по дисциплине
	содержания работ и проектов.
	<p>Владеть:</p> <p>Общими и специализированными методами географических исследований для оценки состояния и развития природных, природно-хозяйственных и социально-экономических территориальных систем</p> <p>Методами проведения комплексной диагностики состояния природных, природно-хозяйственных и социально-экономических территориальных систем.</p> <p>Методами комплексной географической оценки состояния, развития и функционирования природных, природно-хозяйственных и социально-экономических территориальных систем.</p>

Содержание дисциплины:

Распределение видов учебной работы и их трудоемкости по разделам дисциплины.

Виды работ	Всего часов	Форма обучения
		очная 3 семестр (часы)
Контактная работа, в том числе:		
Аудиторные занятия (всего)	40	40
занятия лекционного типа	20	20
практические занятия	20	20
Иная контактная работа:		
Промежуточная аттестация (ИКР)	0,3	0,3
Самостоятельная работа, в том числе	68	68
Расчетно-графическое задание (РГЗ)	20	20
Реферат (подготовка)	10	10
Самостоятельное изучение разделов, самоподготовка (проработка и повторение лекционного материала и материала учебников и учебных пособий, подготовка к практическим занятиям)	30	30
Подготовка к текущему контролю	8	8
Контроль:		
Подготовка к экзамену	35,7	35,7
Общая трудоемкость	час.	144
	в том числе контактная работа	40,3
	зач. ед.	4

Курсовые работы: *не предусмотрена*

Форма проведения аттестации по дисциплине: *экзамен*

Автор: Нагалецкий Э.Ю. доцент кафедры физической географии, кандидат географических наук, доцент

АННОТАЦИЯ

дисциплины «ПРОБЛЕМЫ ПРИРОДОПОЛЬЗОВАНИЯ В КРАСНОДАРСКОМ КРАЕ»

Объем трудоемкости: 4 зачетные единицы (144 часов, из них – лекционных 16 ч., практических 16 ч., 85 часов самостоятельной работы)

Цель дисциплины:

Цель изучения дисциплины является формирование активной позиции в стремлении сохранить природу и природные ресурсы, получение научных знаний об основах рационального природопользования, о правах и обязанностях граждан по отношению к природным ресурсам окружающей среды.

В результате комплекса теоретических и практических занятий у студента формируется связное концептуальное представление об основах рационального природопользования.

Задачи дисциплины:

Основные задачи изучения дисциплины «Проблемы природопользования в Краснодарском крае»:

- дать теоретические основы природопользования;
- сформировать представление о природно-ресурсном потенциале;
- познакомить с принципами рационального природопользования;
- познакомить с системой управления природопользованием;
- сформировать эколого-экономический подход к решению социально-экономических задач.

Объектами профессиональной деятельности выпускников, освоивших программу магистратуры, являются оценка воздействия на окружающую среду, выявление и диагностика проблем охраны природы и системы взаимодействия общества и природы, решение эколого-географических задач, связанных с устойчивым развитием.

Место дисциплины в структуре ООП ВО

Дисциплина «Проблемы природопользования в Краснодарском крае» относится к части, формируемой участниками образовательных отношений Блока 1 "Дисциплины (модули)" учебного плана. В соответствии с рабочим учебным планом дисциплина изучается на 1 курсе по очной форме обучения. Вид промежуточной аттестации: экзамен.

Данная дисциплина читается в комплексе с дисциплинами Б1.О.09 Геоэкология, Б1.В.ДВ.02.01 Особо охраняемые природные территории Краснодарского края. Последующие дисциплины, для которых данная дисциплина является предшествующей, в соответствии с учебным планом: Б1.В.03 Мелиоративно - водохозяйственный комплекс Кубани.

Требования к уровню освоения дисциплины

Изучение данной учебной дисциплины направлено на формирование у обучающихся следующих компетенций:

Код и наименование индикатора* достижения компетенции	Результаты обучения по дисциплине
ПК-2 Способен проводить комплексную географическую экспертизу проектов и работ	
ИПК-2.1. Проведение комплексной географической оценки содержания и результатов работ и проектов	Знать: Нормативные правовые акты Российской Федерации, зарубежных стран, международные нормативные правовые акты, регулирующие вопросы использования природных ресурсов, охраны окружающей среды, землеустройства, кадастра, пространственных данных. Научно-техническая документация в области использования природных ресурсов, охраны окружающей среды, технико-

Код и наименование индикатора* достижения компетенции	Результаты обучения по дисциплине
	<p>экономических основ производства в промышленности, сельском хозяйстве и в сфере услуг.</p> <p>Научно-техническая документация в области стратегического и территориального планирования (развития), градостроительства, регионального и городского развития, землеустройства и кадастра.</p> <p>Основные закономерности функционирования и развития природных, природно-хозяйственных и социально-экономических территориальных систем района полевых исследований.</p> <p>Отечественный и международный опыт реализации проектов социально-экономической и экологической направленности на разных территориальных уровнях.</p> <p>Стандартное программное обеспечение, используемое для подготовки документов по результатам комплексной географической оценки содержания работ и проектов.</p>
	<p>Уметь:</p> <p>Проводить сравнительный анализ параметров состояния природных, природно-хозяйственных и социально-экономических территориальных систем.</p> <p>Проводить комплексный анализ состояния и развития природных, природно-хозяйственных и социально-экономических территориальных систем.</p> <p>Оценивать полноту и корректность географической информации, используемой в работах и проектах.</p> <p>Выявлять факторы географической направленности, значимые для обоснования предложений по совершенствованию проектов и работ.</p> <p>Применять стандартное программное обеспечение для подготовки документов по результатам комплексной географической оценки содержания работ и проектов.</p>
	<p>Владеть:</p> <p>Общими и специализированными методами географических исследований для оценки состояния и развития природных, природно-хозяйственных и социально-экономических территориальных систем</p> <p>Методами проведения комплексной диагностики состояния природных, природно-хозяйственных и социально-экономических территориальных систем.</p> <p>Методами комплексной географической оценки состояния, развития и функционирования природных, природно-хозяйственных и социально-экономических территориальных систем.</p>

Содержание дисциплины:

Распределение видов учебной работы и их трудоемкости по разделам дисциплины.

Вида работ	Всего часов	Форма обучения
		очная
		2 Семестр (часы)
Контактная работа, в том числе:		
Аудиторные занятия (всего):	32	32
Занятия лекционного типа	16	16
Практические занятия	16	16
Иная контактная работа:		
Промежуточная аттестация (ИКР)	0,3	0,3
Самостоятельная работа, в том числе	85	85
Контрольная работа	10	10

Расчётно-графическое задание (РГЗ) (подготовка)	20	20
Реферат (подготовка)	10	10
Самостоятельное изучение разделов, самоподготовка (проработка и повторение лекционного материала и материала учебников и учебных пособий, подготовка к практическим занятиям)	40	40
Подготовка к текущему контролю	5	5
Контроль:		
Подготовка к экзамену	26,7	26,7
Общая трудоемкость	час.	144
	в том числе контактная работа	32,3
	зач. ед.	4

Курсовые работы: *не предусмотрена*

Форма проведения аттестации по дисциплине: *экзамен*

Автор: Нагалецкий Э.Ю.

АННОТАЦИЯ

дисциплины «МЕЛИОРАТИВНО-ВОДОХОЗЯЙСТВЕННЫЙ КОМПЛЕКС КУБАНИ»

Объем трудоемкости: 3 зачетные единицы (108 часов, из них – лекционных 10 ч., практических 20 ч., 77,8 часов самостоятельной работы)

Цель дисциплины:

Целью освоения учебной дисциплины является комплексное изучение мелиоративных систем Краснодарского края: их периоды развития на территории края, общие площади, месторасположения, изучение откуда производится водозабор, в каком количестве и как это влияет на окружающую среду и экологию Кубани.

В результате комплекса теоретических и практических занятий у студента формируется связное концептуальное представление об основных мелиоративных системах края, их местоположении и влиянии на окружающую среду.

Задачи дисциплины:

- определить основы теории и методики географического изучения мелиоративных систем;
- исследовать закономерности пространственного распределения мелиоративных систем Краснодарского края;
- раскрыть экологические аспекты развития мелиораций в различных типах природной среды;
- проследить временные изменчивости мелиоративных факторов;
- исследовать ландшафтно-мелиоративное районирование Краснодарского края;
- исследовать принципы и возможности развития мелиоративных систем в современных условиях.

Объектами профессиональной деятельности выпускников, освоивших программу бакалавриата, являются природные системы и структуры на глобальном, национальном, региональном и локальном уровнях.

Место дисциплины в структуре ООП ВО

Дисциплина «Мелиоративно-водохозяйственный комплекс Кубани» относится к части, формируемой участниками образовательных отношений Блока 1 "Дисциплины (модули)" учебного плана. В соответствии с рабочим учебным планом дисциплина изучается на 2 курсе по очной форме обучения. Вид промежуточной аттестации: зачет.

Предшествующие смежные дисциплины блока Б1 логически и содержательно взаимосвязанные с изучением данной дисциплины: Б1.О.09 Геоэкология, Б1.В.07 Антропогенные ландшафты материков, Б1.В.02 Проблемы природопользования в Краснодарском крае.

Требования к уровню освоения дисциплины

Изучение данной учебной дисциплины направлено на формирование у обучающихся следующих компетенций:

Код и наименование индикатора* достижения компетенции	Результаты обучения по дисциплине
ПК-1 Способен организовывать выполнение работ и оказание услуг географической направленности, организовывать географические проекты	
ИПК-1.3. Организационное сопровождение и контроль за выполнением работ, оказанием услуг и реализации проектов географической направленности	Знать: Основные характеристики и методика эксплуатации материально-технических средств, используемых при реализации проектов и работ географической направленности. Стандартное программное обеспечение, используемое для организационного сопровождения и контроля выполнения работ, оказания услуг и реализации проектов географической направленности.

Код и наименование индикатора* достижения компетенции	Результаты обучения по дисциплине
	<p>Уметь:</p> <p>Оценивать достоверность предоставленной информации о ходе реализации проектов и работ географической направленности.</p> <p>Проводить мониторинг промежуточных результатов выполнения работ, оказания услуг и реализации проектов географической направленности.</p> <p>Выявлять ключевые показатели, влияющие на выполнение работ, оказание услуг и реализацию проектов географической направленности.</p> <p>Применять стандартное программное обеспечение для организационного сопровождения и контроля выполнения работ, оказания услуг и реализации проектов географической направленности.</p> <p>Владеть:</p> <p>Методами оценки соответствия промежуточных результатов выполнения работ, оказания услуг и реализации проектов географической направленности техническому заданию и календарному плану.</p> <p>способами подготовки предложений по оптимизации работ по выполнению проектов географической направленности</p>
ПК-2 Способен проводить комплексную географическую экспертизу проектов и работ	
ИПК-2.1. Проведение комплексной географической оценки содержания и результатов работ и проектов	<p>Знать:</p> <p>Нормативные правовые акты Российской Федерации, зарубежных стран, международные нормативные правовые акты, регулирующие вопросы использования природных ресурсов, охраны окружающей среды, землеустройства, кадастра, пространственных данных.</p> <p>Научно-техническая документация в области использования природных ресурсов, охраны окружающей среды, технико-экономических основ производства в промышленности, сельском хозяйстве и в сфере услуг.</p> <p>Научно-техническая документация в области стратегического и территориального планирования (развития), градостроительства, регионального и городского развития, землеустройства и кадастра.</p> <p>Основные закономерности функционирования и развития природных, природно-хозяйственных и социально-экономических территориальных систем района полевых исследований.</p> <p>Отечественный и международный опыт реализации проектов социально-экономической и экологической направленности на разных территориальных уровнях.</p> <p>Стандартное программное обеспечение, используемое для подготовки документов по результатам комплексной географической оценки содержания работ и проектов.</p> <p>Уметь:</p> <p>Проводить сравнительный анализ параметров состояния природных, природно-хозяйственных и социально-экономических территориальных систем.</p> <p>Проводить комплексный анализ состояния и развития природных, природно-хозяйственных и социально-экономических территориальных систем.</p> <p>Оценивать полноту и корректность географической информации, используемой в работах и проектах.</p> <p>Выявлять факторы географической направленности, значимые для обоснования предложений по</p>

Код и наименование индикатора* достижения компетенции	Результаты обучения по дисциплине
	совершенствованию проектов и работ. Применять стандартное программное обеспечение для подготовки документов по результатам комплексной географической оценки содержания работ и проектов.
	Владеть: Общими и специализированными методами географических исследований для оценки состояния и развития природных, природно-хозяйственных и социально-экономических территориальных систем Методами проведения комплексной диагностики состояния природных, природно-хозяйственных и социально-экономических территориальных систем. Методами комплексной географической оценки состояния, развития и функционирования природных, природно-хозяйственных и социально-экономических территориальных систем.

Содержание дисциплины:

Распределение видов учебной работы и их трудоемкости по разделам дисциплины.

Вид учебной работы	Всего часов	Форма обучения
		очная 3 семестр (часы)
Контактная работа, в том числе:		
Аудиторные занятия (всего)	30	30
занятия лекционного типа	10	10
практические занятия	20	20
Иная контактная работа:		
Промежуточная аттестация (ИКР)	0,2	0,2
Самостоятельная работа, в том числе	77,8	77,8
Расчетно-графическое задание (РГЗ)	30	30
Реферат (подготовка)	20	20
Самостоятельное изучение разделов, самоподготовка (проработка и повторение лекционного материала и материала учебников и учебных пособий, подготовка к практическим занятиям)	20	20
Подготовка к текущему контролю	7,8	7,8
Контроль:		
Подготовка к экзамену	-	-
Общая трудоемкость	час	108
	в том числе контактная работа	30,2
	зач. ед.	3

Курсовые работы: не предусмотрена)

Форма проведения аттестации по дисциплине: зачет

Автор: Нагалецкий Э.Ю. доцент кафедры физической географии, кандидат географических наук, доцент

АННОТАЦИЯ

дисциплины «Физико-географическое районирование Северного Кавказа»

Объем трудоемкости: 4 зачетные единицы (144 часа, из них – 30 часов аудиторной нагрузки: лекционных 10 ч., практических 20 ч., 87 часов самостоятельной работы)

Цель дисциплины:

- дать студентам знания о физико-географическом районировании Северного Кавказа как об одной из главнейших теоретических и практических проблем современной физической географии;
- способствовать подготовке выпускников географического факультета к исследовательской, преподавательской и практической работе над проблемами физико-географического районирования в научных и образовательных организациях;
- подготовить выпускников университетов к адекватному восприятию новых актуальных проблем и направлений физико-географического районирования Северного Кавказа;
- научить их проникновению в сущность географических процессов и явлений.

Задачи дисциплины:

- обеспечить усвоение студентами научного материала, по теории физико-географического районирования Северного Кавказа,
- обучить их методам научного анализа и синтеза разнообразных литературных данных по проблемам физико-географического районирования Северного Кавказа

Место дисциплины в структуре ООП ВО

Дисциплина «Физико-географическое районирование Северного Кавказа» относится к части формируемая участниками образовательных отношений Блока 1 "Дисциплины (модули)" учебного плана. В соответствии с рабочим учебным планом дисциплина изучается на 2 курсе по очной форме обучения. Вид промежуточной аттестации: экзамен.

Данная дисциплина читается параллельно с такими курсами, как «Физическая география мира», «Ландшафтно-территориальное планирование».

Требования к уровню освоения дисциплины

Изучение данной учебной дисциплины направлено на формирование у обучающихся следующих компетенций:

Код и наименование индикатора* достижения компетенции	Результаты обучения по дисциплине
ПК-1 - Способен организовывать выполнение работ и оказание услуг географической направленности, организовывать географические проекты	
ИПК-1.1. Подготовка технического задания для выполнения работ, оказания услуг и реализации проектов географической направленности	Знает общие и теоретические основы физической географии ландшафтов России, Краснодарского края, Северного Кавказа, материков и океанов;
	Умеет применять методы географических исследований для обработки, анализа и синтеза географической информации: картографические, аэрокосмические, комплексные географические, методы физико-географического районирования и прогнозирования;
	Владет общими и теоретическими основами физической географии России; навыками выделения физико-географических границ Северного Кавказа.

Код и наименование индикатора* достижения компетенции	Результаты обучения по дисциплине
ПК-2 - Способен проводить комплексную географическую экспертизу проектов и работ	
ИПК-2.1. Проведение комплексной географической оценки содержания и результатов работ и проектов	Знает основные подходы, принципы и методы физико-географического районирования.
	Умеет применять методы физико-географических исследований для обработки, анализа и синтеза физико-географической информации, методы физико-географического районирования
	Владеет основными подходами и методами физико-географического районирования, уметь применять их на практике.

Содержание дисциплины:

Распределение видов учебной работы и их трудоемкости по разделам дисциплины.

Вид учебной работы	Всего часов	Форма обучения
		очная 2 семестр (часы)
Контактная работа, в том числе:	30,3	30,3
Аудиторные занятия (всего):	30	30
занятия лекционного типа	10	10
лабораторные занятия		
практические занятия	20	20
семинарские занятия		
Иная контактная работа:		
Контроль самостоятельной работы (КСР)		
Промежуточная аттестация (ИКР)	0,3	0,3
Самостоятельная работа, в том числе:	87	87
Контрольная работа	17	17
Расчётно-графическая работа (РГР) (подготовка)	20	20
Реферат/эссе (подготовка)	20	20
Самостоятельное изучение разделов, самоподготовка (проработка и повторение лекционного материала и материала учебников и учебных пособий, подготовка к лабораторным и практическим занятиям, коллоквиумам и т.д.)	18	18
Подготовка к текущему контролю	12	12
Контроль:	26,7	26,7
Подготовка к экзамену	26,7	26,7
Общая трудоемкость	час.	144
	в том числе контактная работа	30,3
	зач. ед	4

Курсовые работы: *не предусмотрена*

Форма проведения аттестации по дисциплине: *экзамен*

Автор: к.г.н., доцент кафедры физической географии Жирма В.В.

АННОТАЦИЯ
дисциплины «ГЕОМОРФОЛОГИЯ ГОРОДСКИХ ТЕРРИТОРИЙ»

Объем трудоемкости: 4 зачетные единицы (144 часов, из них – 32 часов аудиторной нагрузки: лекционных 16 ч., практических 16 ч., 111,8 часов самостоятельной работы).

Цель дисциплины:

Цель дисциплины состоит в формировании представления о взаимоотношении общества и географической среды на примере городских территорий и оценке роли рельефа в развитии городской среды.

Задачи дисциплины:

- изучение теоретических основ урбогеоморфологии и экологической геоморфологии;
- рассмотрение комплекса геоэкологических требований к условиям местности;
- изучение зависимости от социокультурных и экономических аспектов жизнедеятельности от рельефа;
- анализ эколого-геоморфологических условий города Краснодара.

Место дисциплины в структуре ООП ВПО

Дисциплина «Геоморфология городских территорий» относится к части, формируемой участниками образовательных отношений Блока 1 "Дисциплины (модули)" учебного плана.

Требования к уровню освоения дисциплины

Изучение данной учебной дисциплины направлено на формирование у обучающихся следующих компетенций:

Код и наименование индикатора* достижения компетенции	Результаты обучения по дисциплине
ПК-1 Способен организовывать выполнение работ и оказание услуг географической направленности, организовывать географические проекты	
ИПК-1.1. Подготовка технического задания для выполнения работ, оказания услуг и реализации проектов географической направленности	Знает стандартное программное обеспечение, используемое для подготовки технического задания.
	Умеет ставить цели и задачи проектов и работ географической направленности.
	Владеет методами поиска, сбора, обработки, систематизации и хранения информации, необходимой для разработки содержательных частей и разделов проектов и работ географической направленности.

Содержание дисциплины:

Распределение видов учебной работы и их трудоемкости по разделам дисциплины.

Виды работ	Всего часов	Форма обучения			
		очная		очно-заочная	заочная
		2 семестр (часы)	X семестр (часы)	X семестр (часы)	X курс (часы)
Контактная работа, в том числе:	32,2				
Аудиторные занятия (всего):	32				
занятия лекционного типа	16	16			
лабораторные занятия	--	-			
практические занятия	16	16			
семинарские занятия					
Иная контактная работа:					
Контроль самостоятельной работы (КСР)	-	-			
Промежуточная аттестация (ИКР)	0,2				
Самостоятельная работа, в том числе:	111,8				

Расчётно-графическая работа (РГР) (подготовка)	20,8	20,8			
Реферат	11	11			
Самостоятельное изучение разделов, самоподготовка (проработка и повторение лекционного материала и материала учебников и учебных пособий, подготовка к лабораторным и практическим занятиям, коллоквиумам и т.д.)	80	80			
Подготовка к текущему контролю					
Контроль:					
Подготовка к экзамену					
Общая трудоемкость	час.	144	144		
	в том числе контактная работа	32,2	32,2		
	зач. ед	4	4		

Курсовые работы: *не предусмотрена*

Форма проведения аттестации по дисциплине: *зачет/экзамен*

Автор: Антипцева Ю.О. доцент кафедры физической географии, кандидат географических наук, доцент

Аннотация по дисциплине

Б.1.В.06 Ботаническая география

Цель дисциплины: ознакомление магистрантов с фундаментальными закономерностями в области ботанической географии, представлениями о биологической роли и экологических функциях геосфер, их взаимодействии с биологическими (экологическими) компонентами.

Задачи дисциплины:

1. Учебно-воспитательная;
2. Осуществление взаимосвязи между усвоением знаний и овладением практическим навыками;
3. Формирование естественнонаучного мировоззрения;
4. Получение знаний об ареалах растений и растительных сообществ;
5. Закрепление навыков проведения полевых исследований;
6. Овладение магистрантами понятийной и терминологической базы ботанической географии.

Место дисциплины в системе ООП ВО:

Дисциплина «Ботаническая география» относится к дисциплинам цикла Б1.В.06.

Перед изучением курса магистрант должен освоить следующие дисциплины: «История, теория и методология географии».

Результаты обучения

Знать	<ul style="list-style-type: none">– о положении ботанической географии в системе естественных наук;– об основных направлениях, методах и принципах геоботанических исследований;– о флористических областях Земли;– об экологических факторах развития растительных сообществ.
Уметь	<ul style="list-style-type: none">– использовать системный анализ и синергетический подход к изучению ареалов растений в тесной связи с исследованием атмосферы, гидросферы, педосферы, биосферы и техносферы;– осуществлять анализ изменений растительных сообществ под влиянием природных и техногенных систем;– оценивать влияние социально-экономических факторов на географическое распространение растений.
Владеть	<ul style="list-style-type: none">– навыками компетентного участия в обсуждении и решении острейших проблем, порождаемых новыми технологиями;– навыками оценки последствий деятельности человека (в том числе в профессиональной области).

Содержание и структура дисциплины

	Наименование раздела	Количество часов
--	----------------------	------------------

№ раздел		Всего	Аудиторная работа			Самостоятельная работа
			Л	ПЗ	ЛР	
1	История географии растений. Учение об ареалах	10	2	8		14
2	Основные типы растительного покрова Земли	12	2	8		34
3	Флористические области Земли	10	2	10		37
<i>Итого:</i>		32	6	26		85

Курсовые проекты или работы не предусмотрены.

Интерактивные образовательные технологии, используемые в аудиторных занятиях:

Управляемые преподавателем беседы на темы:

1. «История ботанической географии».
2. «Учение об ареалах».
3. «Основные типы растительного покрова. Растительные зоны Земли».
4. «Понятие о растительных зонах. Изучение растительности различных зон».
5. «Флористические области Земли. Флористическая география мира».

Работа с картографическим материалом (метод интеллект-карт).

Ознакомление с интразональной растительностью (работа с гербарием).

Мультимедийные презентации на темы:

1. «Элементы флоры России».
2. «Основные типы растительного покрова. Растительные зоны Земли».
3. «Флористические области Земли».

Вид аттестации: экзамен.

Основная литература:

1. Криворотов С.Б., Сионова Н.А. География растений: учеб. пособие. – Краснодар: КубГАУ, 2013. – 112 с.
2. Суворов В.В., Воронова И.Н. Ботаника с основами геоботаники. – М., 2011. – 287 с.
3. Геоботаническое картографирование. – М., 2014. 236 с.

Автор

С.Б. Криворотов

АННОТАЦИЯ

дисциплины «Антропогенные ландшафты материков»

Объем трудоемкости:

3 зачетные единицы (144 часов, из них – практических 16 ч., 85 часов самостоятельной работы)

Цель дисциплины:

Целями освоения учебной дисциплины являются:

- формирование у будущих магистров теоретических знаний по изучению современных ландшафтов материков и океанов;
- познание общих планетарных и крупных региональных закономерностей возникновения, развития, распространения и хозяйственного освоения ландшафтов;
- выработка представлений о направлениях и интенсивности хозяйственной трансформации ландшафтов в различных природных структурах суши земного шара, и о тех последствиях, которыми сопровождаются антропогенные перестройки.

В результате комплекса теоретических и практических занятий у студента формируется связное концептуальное представление об основных мелиоративных системах края, их местоположении и влиянии на окружающую среду.

Задачи дисциплины:

Задачи изучения дисциплины «Антропогенные ландшафты материков»:

- обеспечить усвоение студентами научно-теоретического материала;
- обучить их методам научного анализа и синтеза разнообразных фактических и научных данных по материкам;
- привить практические навыки работы с картами, с учебным и научным литературным материалом;
- сформировать практические навыки по работе с картографическим материалом.

Объектами профессиональной деятельности выпускников, освоивших программу магистратуры, являются: природные, антропогенные, природно-хозяйственные, эколого-общественные территориальные системы; экологический, социально-экономический и статистический мониторинг.

Требования к уровню освоения дисциплины

Изучение данной учебной дисциплины направлено на формирование у обучающихся следующих компетенций:

Код и наименование индикатора* достижения компетенции	Результаты обучения по дисциплине (знает, умеет, владеет (навыки и/или опыт деятельности))
ПК-2 Способен проводить комплексную географическую экспертизу проектов и работ	
ИПК-2.1. Проведение комплексной географической оценки содержания и результатов работ и проектов	<p>Основные закономерности функционирования и развития природных, природно-хозяйственных и социально-экономических территориальных систем района полевых исследований</p> <p>Стандартное программное обеспечение, используемое для подготовки документов по результатам комплексной географической оценки содержания работ и проектов.</p> <p>Проводить комплексный анализ параметров состояния природных, природно-хозяйственных и социально-экономических территориальных систем.</p> <p>Выявлять факторы географической направленности, значимые для обоснования предложений по совершенствованию проектов и работ</p>

Код и наименование индикатора* достижения компетенции	Результаты обучения по дисциплине (<i>знает, умеет, владеет (навыки и/или опыт деятельности)</i>)
	Общими и специализированными методами географических исследований для оценки состояния и развития природных, природно-хозяйственным и социально-экономических территориальных систем.

Содержание дисциплины:

Распределение видов учебной работы и их трудоемкости по разделам дисциплины.

Виды работ	Всего часов	Форма обучения
		очная
		2 семестр (часы)
Контактная работа, в том числе:		
Аудиторные занятия (всего):	32	32
занятия лекционного типа	16	16
практические занятия	16	16
Иная контактная работа:		
Контроль самостоятельной работы (КСР)	-	-
Промежуточная аттестация (ИКР)	0,3	0,3
Самостоятельная работа, в том числе:	85	85
Курсовая работа/проект (КР/КП) (подготовка)	-	-
Контрольная работа	15	15
Расчётно-графическая работа (РГР) (подготовка)	15	15
Реферат/эссе (подготовка)	15	15
Самостоятельное изучение разделов, самоподготовка (проработка и повторение лекционного материала и материала учебников и учебных пособий, подготовка к лабораторным и практическим занятиям, коллоквиумам и т.д.)	25	25
Подготовка к текущему контролю	15	15
Контроль:		
Подготовка к экзамену	26,7	26,7
Общая трудоемкость	час.	144
	в том числе контактная работа	32,3
	зач. ед	4

Курсовые работы: *не предусмотрена*

Форма проведения аттестации по дисциплине: *экзамен*

Автор: Нагалецкий Ю.Я. доцент кафедры физической географии, кандидат географических наук, доцент

Аннотация к рабочей программы дисциплины
«Ландшафтно-территориальное планирование»

Объем трудоемкости: 4 зачетных единиц

1.1 Цель освоения дисциплины

Основной целью программы курса является получение знаний по теоретическим и практическим основам взаимодействия хозяйственных структур и деятельности человека с природой, предотвращения нежелательных последствий этих взаимодействий, организационной структуре и динамике территориальных систем, их оптимизация, территориальное планирование, проектирование и конструирование эффективных и экологически безопасных, устойчивых территориальных систем, методы и пути преодоления или смягчения экологических кризисов, повышения устойчивости ландшафтов к антропогенным воздействиям, прикладное районирование.

Научить студентов пользоваться приобретенными теоретическими знаниями в своей профессиональной деятельности, связанной с обоснованием, оптимизацией и экспертизой проектируемых вариантов природопользования.

1.2 Задачи дисциплины

В задачи дисциплины входят:

- Анализ региональных особенностей природной среды и разработка рекомендаций по оптимальному размещению и организации территориальных производственно-хозяйственных систем. Формирование понятия о ландшафте, как крупной гетерогенной многофункциональной территории, соотношении с ландшафтной архитектурой и ландшафтным дизайном как методом обустройства гомогенных территорий;

-Ландшафтно-геоэкологическое обоснование проектов использования разных технологий производства, защитных механизмов и комплекса природных ресурсов, позволяющих в определенных регионах функционировать территориальным производственно-хозяйственным системам без ущерба для природы и здоровья населения..

- Разработка ландшафтно-геоэкологических рекомендаций по восстановлению и сохранению природных геосистем и ресурсов.

- Прогнозирование, предотвращение или смягчение хозяйственных и экологических последствий от опасных природных процессов и явлений.

- Районирование и зонирование территорий по эколого-экономической предпочтительности развития тех или иных видов хозяйственной деятельности.

1.3 Место дисциплины (модуля) в структуре образовательной программы

Дисциплина «Ландшафтно-территориальное планирование» относится к части, формируемой участниками образовательных отношений Блока 1 "Дисциплины (модули)" учебного плана. В соответствии с рабочим учебным планом дисциплина изучается на 2. курсе по очной и по заочной форме обучения. Вид промежуточной аттестации: экзамен. Предшествующие дисциплины, необходимые для ее изучения, Проблемы природопользования в Краснодарском крае, Геоморфология городских территорий, Антропогенные ландшафты материков, Природопользование. Последующие дисциплины, для которых данная дисциплина является предшествующей в соответствии с учебным планом: Технологическая (проектно-технологическая) практика, Научно-исследовательская работа.

1.4 Перечень планируемых результатов обучения по дисциплине (модулю), соотнесенных с планируемыми результатами освоения образовательной программы

Изучение данной учебной дисциплины направлено на формирование у обучающихся следующих компетенций:

Код и наименование индикатора* достижения компетенции	Результаты обучения по дисциплине <i>(знает, умеет, владеет (навыки и/или опыт деятельности))</i>
<p>ПК-2 Способен проводить комплексную географическую экспертизу проектов и работ</p> <p>ИПК-2.1. Проведение комплексной географической оценки содержания и результатов работ и проектов (ТФ. D/01.7 Географ)</p>	<p>Знать: Основные принципы пространственно-временной организации геосистем, иметь представления о природно-антропогенных геосистемах, параметрах и структуре ландшафтной сферы Земли, морфологической структуре ландшафтов, пространственных структурах.</p> <p>Нормативные правовые акты Российской Федерации, зарубежных стран, международные нормативные правовые акты, регулирующие вопросы использования природных ресурсов, охраны окружающей среды, землеустройства, кадастра, пространственных данных.</p> <p>Нормативные правовые акты Российской Федерации, зарубежных стран, международные нормативные правовые акты, регулирующие вопросы стратегического и территориального планирования, программирования, регионального развития, градостроительства, развития отраслей экономики и социальной сферы.</p> <p>Научно-техническая документация в области использования природных ресурсов, охраны окружающей среды, технико-экономических основ производства в промышленности, сельском хозяйстве и в сфере услуг.</p> <p>Научно-техническая документация в области</p>

Код и наименование индикатора* достижения компетенции	Результаты обучения по дисциплине <i>(знает, умеет, владеет (навыки и/или опыт деятельности))</i>
	<p>стратегического и территориального планирования (развития), градостроительства, регионального и городского развития, землеустройства и кадастра.</p> <p>Основные закономерности функционирования и развития природных, природно-хозяйственных и социально-экономических территориальных систем района полевых исследований.</p> <p>Отечественный и международный опыт реализации проектов социально-экономической и экологической направленности на разных территориальных уровнях.</p> <p>Стандартное программное обеспечение, и ой оценки содержания работ и проектов</p> <p>Уметь: формулировать выводы и практические рекомендации на основе репрезентативных и оригинальных результатов исследований; использовать современные методы обработки и интерпретации географической информации при проведении научных и прикладных исследований</p> <p>Проводить сравнительный анализ параметров состояния природных, природно-хозяйственных и социально-экономических территориальных систем.</p> <p>Проводить комплексный анализ состояния и развития природных, природно-хозяйственных и социально-экономических</p>

Код и наименование индикатора* достижения компетенции	Результаты обучения по дисциплине <i>(знает, умеет, владеет (навыки и/или опыт деятельности))</i>
	<p>территориальных систем.</p> <p>Оценивать полноту и корректность географической информации, используемой в работах и проектах.</p> <p>Выявлять факторы географической направленности, значимые для обоснования предложений по совершенствованию проектов и работ. Применять стандартное программное обеспечение для подготовки документов по результатам комплексной географической оценки содержания работ и проектов.</p> <p>Владеть: Основными подходами и методами географического прогнозирования.</p> <p>Общими и специализированными методами географических исследований для оценки состояния и развития природных, природно-хозяйственных и социально-экономических территориальных систем</p> <p>Методами проведения комплексной диагностики состояния природных, природно-хозяйственных и социально-экономических территориальных систем.</p> <p>Методами комплексной географической оценки состояния, развития и функционирования природных, природно-хозяйственных и социально-экономических территориальных систем</p>
ИПК-2.2. Подготовка экспертного заключения географической направленности по проблемным ситуациям,	Знать: Нормативные правовые акты Российской Федерации,

Код и наименование индикатора* достижения компетенции	Результаты обучения по дисциплине <i>(знает, умеет, владеет (навыки и/или опыт деятельности))</i>
возникающим при реализации пространственных решений в государственном и корпоративном управлении (ТФ. D/02.7 Географ)	<p>зарубежных стран, международных нормативные правовые акты, регулирующие вопросы использования природных ресурсов, охраны окружающей среды, землеустройства, кадастра, пространственных данных.</p> <p>Нормативные правовые акты Российской Федерации, зарубежных стран, международных нормативные правовые акты, регулирующие вопросы стратегического и территориального планирования, программирования, регионального развития, градостроительства, развития отраслей экономики и социальной сферы.</p> <p>Научно-техническая документация в области использования природных ресурсов, охраны окружающей среды, технико-экономических основ производства в промышленности, сельском хозяйстве и в сфере услуг.</p> <p>Основные закономерности функционирования и развития природных, природно-хозяйственных и социально-экономических территориальных систем района полевых исследований.</p> <p>Отечественный и международный опыт реализации проектов социально-экономической и экологической направленности на разных территориальных уровнях.</p> <p>Уметь: Анализировать и</p>

Код и наименование индикатора* достижения компетенции	Результаты обучения по дисциплине <i>(знает, умеет, владеет (навыки и/или опыт деятельности))</i>
	<p>систематизировать информацию географической направленности.</p> <p>Анализировать содержание стратегий и программ социально-экономической и экологической направленности на разных территориальных уровнях.</p> <p>Определять возможные последствия использования механизмов и инструментов при реализации стратегий и программ социально-экономической и экологической направленности на разных территориальных уровнях.</p> <p>Выявлять условия и факторы, определившие возникновение проблемной ситуации при реализации стратегий и программ социально-экономической и экологической направленности на разных территориальных уровнях.</p> <p>Коммуницировать с физическими лицами и организациями для выработки согласованной позиции по совершенствованию проектов и работ.</p> <p>Владеть: Методами сбора и анализа информации с целью консультирования субъектов реализации стратегий и программ социально-экономической и экологической направленности на разных территориальных уровнях.</p>

*Вид индекса индикатора соответствует учебному плану.

2.2 Содержание дисциплины

Распределение видов учебной работы и их трудоемкости по разделам дисциплины.
Разделы (темы) дисциплины, изучаемые в 3 семестре очная форма обучения

№	Наименование разделов (тем)	Количество часов
---	-----------------------------	------------------

		Всего	Аудиторная работа			Внеаудиторная работа
			Л	ПЗ	ЛР	СРС
1.	Введение. Понятия, объекты и предметы исследования	1	1	-		-
2.	Антропогенез и концепция природно-хозяйственных систем.	14	2	2		10
3.	Организация исследований и их содержание	14	2	2		10
4.	Свойства природной среды как условия хозяйственной деятельности	23	2	6		15
5.	Ландшафтно-планировочное обоснование разных видов хозяйственной деятельности	22	1	6		15
6.	Территориальная организация народного хозяйства как предмет исследования ландшафтного планирования.	13	1	2		10
7.	Кризисные экологические ситуации и устойчивость геоэкосистем.	13	1	2		10
	<i>ИТОГО по разделам дисциплины</i>	101	10	20		70
	Контроль самостоятельной работы (КСР)					
	Промежуточная аттестация (ИКР)	0,3	0,3			
	Подготовка к текущему контролю	17				17
	Общая трудоемкость по дисциплине	118,3				

Примечание: Л – лекции, ПЗ – практические занятия / семинары, ЛР – лабораторные занятия, СРС – самостоятельная работа студента

Курсовые работы: не предусмотрены

Форма проведения аттестации по дисциплине: экзамен

Автор Ю. Я. Нагалецкий, доцент кафедры физической географии, кандидат географических наук, доцент

Аннотация к рабочей программы дисциплины
«Б1.В.ДВ.01.02 СОВРЕМЕННЫЕ ПРОБЛЕМЫ ЛАНДШАФТОВЕДЕНИЯ»
Объем трудоемкости: 5 зачетных единиц

Цель дисциплины: Формирование у магистрантов представлений о научно-методологических основах современной ландшафтной географии – исходных положениях классического и современного ландшафтоведения, неразрывном единстве всех природных компонентов ландшафтной сферы Земли, знаний о природных и природно-антропогенных геосистемах, образующих её структуру, освоение основных проблем ландшафтоведения, современного развития и динамики ландшафтов, классификации и систематике ландшафтов, ландшафтном прогнозе.

В результате комплекса теоретических и практических занятий у студента формируется связное концептуальное представление о ландшафтной сфере Земли.

- Задачи дисциплины:** познание свойств взаимосвязей, динамики, закономерностей развития ландшафтных единиц с учётом местных особенностей природной среды;
- формирование представлений о ландшафте как ресурсосодержащей и ресурсовоспроизводящей системе, среде жизни и деятельности человека, системе, сохраняющей генофонд, природной лаборатории и источнике эстетического восприятия;
 - выявление антропогенных изменений в ландшафтах, приводящих к смене самих ландшафтов и образование антропогенных ландшафтов разного типа.

Объектами профессиональной деятельности выпускников, освоивших программу магистратуры, являются природные и природно-антропогенные системы и структуры на глобальном, национальном, региональном и локальном уровнях.

Место дисциплины в структуре образовательной программы

Дисциплина «Современные проблемы ландшафтоведения» относится к части, формируемой участниками образовательных отношений Блока 1 "Дисциплины (модули)" вариативной части и является дисциплиной по выбору учебного плана, индекс дисциплины — Б1.В.ДВ.01.01. В соответствии с рабочим учебным планом дисциплина изучается на ...1. курсе по очной и на ...1. курсе по заочной форме обучения. Вид промежуточной аттестации: экзамен. Предшествующие дисциплины, необходимые для ее изучения «Общее землеведение», «Геоморфология», «Климатология», «География почв с основами почвоведения», «Биогеография», «Гидрология», «Ландшафтоведение». Последующие дисциплины «Антропогенные ландшафты материков», «Ландшафтно-территориальное планирование», «Особо охраняемые природные территории Краснодарского края», «Мелиоративно-водохозяйственный комплекс Кубани», «Физико-географическое районирование Северного Кавказа».

Требования к уровню освоения дисциплины

Изучение данной учебной дисциплины направлено на формирование у обучающихся следующих компетенций:

Код и наименование индикатора* достижения компетенции	Результаты обучения по дисциплине (знает, умеет, владеет (навыки и/или опыт деятельности))
ПК-1 Способен организовывать выполнение работ и оказание услуг географической направленности, организовывать географические проекты	
ИПК-1.1. Подготовка технического задания	Знать: теоретические основы и владеть практическими навыками ландшафтного планирования; теоретические основы

Код и наименование индикатора* достижения компетенции	Результаты обучения по дисциплине (знает, умеет, владеет (навыки и/или опыт деятельности))
<p>для выполнения работ, оказания услуг и реализации проектов географической направленности (ТФ.С/01.6 Географ)</p>	<p>антропогенного ландшафтоведения; Нормативные правовые акты Российской Федерации, регламентирующие порядок проведения проектно-изыскательских работ, предынвестиционных исследований, разработки документов государственного стратегического планирования.</p> <p>Международный и отечественный опыт выполнения аналогичных видов работ.</p> <p>Стандартное программное обеспечение, используемое для подготовки технического з</p> <p>Уметь: Использовать методы оценки репрезентативности материала, объема выборок при проведении количественных исследований, статистические методы сравнения полученных данных и определения закономерностей;</p> <p>Формулировать проблемы, задачи и методы научного исследования,</p> <p>реферировать научные труды, составлять аналитические обзоры накопленных сведений в мировой науке;</p> <p>Определять ключевые параметры проектов и работ географической направленности.</p> <p>Обосновывать сроки выполнения этапов работ и проектов географической направленности.</p> <p>Обосновывать потребности в материально-техническом и кадровом обеспечении выполнения проектов и работ географической направленности.</p> <p>Применять стандартное программное обеспечение для подготовки технического задания.</p> <p>Ставить цели и задачи проектов и работ географической направленности.</p> <p>Готовить обоснования выполнения работ, оказания услуг и реализации проект проектов географической направленности.</p>
	<p>Владеть: Методами научного познания при изучении пространства и времени;</p> <p>Знанием современных компьютерных технологий, применяемых при сборе, хранении, обработке. анализе и передаче географической информации, самостоятельно использовать современные компьютерные технологии для решения научно-исследовательских и производственно-технологических задач профессиональной деятельности</p> <p>Методами поиска, сбора, обработки, систематизации и хранения информации, необходимой для разработки содержательных частей и разделов проектов и работ географичес</p>
<p>ИПК-1.2. Подбор материально-технических и кадровых ресурсов для выполнения работ, оказания услуг и реализации проектов географической направленности (ТФ.С/02.6. Географ)</p>	<p>Знать:</p> <p>Нормативные правовые акты Российской Федерации, регламентирующие проведение закупок материально-технического обеспечения</p> <p>Основные характеристики и методику эксплуатации материально-технических средств, используемых при реализации проектов и работ географической направленности.</p> <p>Международный и отечественный опыт выполнения аналогичных видов работ.</p> <p>Уметь:</p> <p>Проводить сравнительный анализ материально-технических ресурсов, необходимых для выполнения работ, оказания услуг и реализации</p>

Код и наименование индикатора* достижения компетенции	Результаты обучения по дисциплине (знает, умеет, владеет (навыки и/или опыт деятельности))
	<p>проектов географической направленности. Определять виды и объемы работ, трудозатраты для их выполнения. Комплектовать документацию в соответствии с утвержденными требованиями в области градостроительства и пространственного развития. Разрабатывать и оформлять презентационные материалы. Использовать современные средства информационно-коммуникационных технологий в профессиональной деятельности в области градостроительства.</p> <p>Владеть: Навыками определения основных исполнителей для выполнения работ, оказания услуг и реализации проектов географической направленности.</p>
<p>ИПК-1.3. Организационное сопровождение и контроль за выполнением работ, оказанием услуг и реализации проектов географической направленности (ТФ.С/03.6. Географ)</p>	<p>Знать: Основные характеристики и методика эксплуатации материально-технических средств, используемых при реализации проектов и работ географической направленности. Стандартное программное обеспечение, используемое для организационного сопровождения и контроля выполнения работ, оказания услуг и реализации проектов географической направленности.</p> <p>Уметь: Оценивать достоверность предоставленной информации о ходе реализации проектов и работ географической направленности. Проводить мониторинг промежуточных результатов выполнения работ, оказания услуг и реализации проектов географической направленности. Выявлять ключевые показатели, влияющие на выполнение работ, оказание услуг и реализацию проектов географической направленности. Применять стандартное программное обеспечение для организационного сопровождения и контроля выполнения работ, оказания услуг и реализации проектов географической направленности.</p> <p>Владеть: Методами оценки соответствия промежуточных результатов выполнения работ, оказания услуг и реализации проектов географической направленности техническому заданию и календарному плану. Способами подготовки предложений по оптимизации работ по выполнению проектов географической направленности</p>
<p>ПК-2 Способен проводить комплексную географическую экспертизу проектов и работ</p>	
<p>ИПК-2.1. Проведение комплексной географической оценки содержания и результатов работ и проектов (ТФ. D/01.7 Географ)</p>	<p>Знать: Основные принципы пространственно-временной организации геосистем, иметь представления о природно-антропогенных геосистемах, параметрах и структуре ландшафтной сферы Земли, морфологической структуре ландшафтов, пространственных структурах. Нормативные правовые акты Российской Федерации, зарубежных стран, международные нормативные правовые акты, регулирующие вопросы использования природных ресурсов, охраны окружающей среды, землеустройства, кадастра, пространственных данных. Нормативные правовые акты Российской Федерации, зарубежных</p>

Код и наименование индикатора* достижения компетенции	Результаты обучения по дисциплине (знает, умеет, владеет (навыки и/или опыт деятельности))
	<p>стран, международные нормативные правовые акты, регулирующие вопросы стратегического и территориального планирования, программирования, регионального развития, градостроительства, развития отраслей экономики и социальной сферы.</p> <p>Научно-техническая документация в области использования природных ресурсов, охраны окружающей среды, технико-экономических основ производства в промышленности, сельском хозяйстве и в сфере услуг.</p> <p>Научно-техническая документация в области стратегического и территориального планирования (развития), градостроительства, регионального и городского развития, землеустройства и кадастра.</p> <p>Основные закономерности функционирования и развития природных, природно-хозяйственных и социально-экономических территориальных систем района полевых исследований.</p> <p>Отечественный и международный опыт реализации проектов социально-экономической и экологической направленности на разных территориальных уровнях.</p> <p>Стандартное программное обеспечение, используемое для подготовки документов по результатам комплексной географической оценки содержания работ и проектов.</p> <p>Уметь: формулировать выводы и практические рекомендации на основе репрезентативных и оригинальных результатов исследований; использовать современные методы обработки и интерпретации географической информации при проведении научных и прикладных исследований</p> <p>Проводить сравнительный анализ параметров состояния природных, природно-хозяйственных и социально-экономических территориальных систем.</p> <p>Проводить комплексный анализ состояния и развития природных, природно-хозяйственных и социально-экономических территориальных систем.</p> <p>Оценивать полноту и корректность географической информации, используемой в работах и проектах.</p> <p>Выявлять факторы географической направленности, значимые для обоснования предложений по совершенствованию проектов и работ.</p> <p>Применять стандартное программное обеспечение для подготовки документов по результатам комплексной географической оценки содержания работ и проектов.</p> <p>Владеть: Основными подходами и методами географического прогнозирования.</p> <p>Общими и специализированными методами географических исследований для оценки состояния и развития природных, природно-хозяйственных и социально-экономических территориальных систем</p> <p>Методами проведения комплексной диагностики состояния природных, природно-хозяйственных и социально-экономических территориальных систем.</p> <p>Методами комплексной географической оценки состояния, развития и функционирования природных, природно-хозяйственных и социально-экономических территориальных систем.</p>
ИПК-2.2. Подготовка экспертного заключения географической	<p>Знать: Нормативные правовые акты Российской Федерации, зарубежных стран, международные нормативные правовые акты, регулирующие вопросы использования природных ресурсов, охраны окружающей среды, землеустройства, кадастра, пространственных</p>

Код и наименование индикатора* достижения компетенции	Результаты обучения по дисциплине (знает, умеет, владеет (навыки и/или опыт деятельности))
<p>направленности по проблемным ситуациям, возникающим при реализации пространственных решений в государственном и корпоративном управлении (ТФ. D/02.7 Географ)</p>	<p>данных.</p> <p>Нормативные правовые акты Российской Федерации, зарубежных стран, международные нормативные правовые акты, регулирующие вопросы стратегического и территориального планирования, программирования, регионального развития, градостроительства, развития отраслей экономики и социальной сферы.</p> <p>Научно-техническая документация в области использования природных ресурсов, охраны окружающей среды, технико-экономических основ производства в промышленности, сельском хозяйстве и в сфере услуг.</p> <p>Научно-техническая документация в области стратегического и территориального планирования (развития), градостроительства, регионального и городского развития, землеустройства и кадастра.</p> <p>Основные закономерности функционирования и развития природных, природно-хозяйственных и социально-экономических территориальных систем района полевых исследований.</p> <p>Отечественный и международный опыт реализации проектов социально-экономической и экологической направленности на разных территориальных уровнях.</p> <p>Уметь: Анализировать и систематизировать информацию географической направленности.</p> <p>Анализировать содержание стратегий и программ социально-экономической и экологической направленности на разных территориальных уровнях.</p> <p>Определять возможные последствия использования механизмов и инструментов при реализации стратегий и программ социально-экономической и экологической направленности на разных территориальных уровнях.</p> <p>Выявлять условия и факторы, определившие возникновение проблемной ситуации при реализации стратегий и программ социально-экономической и экологической направленности на разных территориальных уровнях.</p> <p>Коммуницировать с физическими лицами и организациями для выработки согласованной позиции по совершенствованию проектов и работ.</p> <p>Владеть: Методами сбора и анализа информации с целью консультирования субъектов реализации стратегий и программ социально-экономической и экологической направленности на разных территориальных уровнях.</p>

Содержание дисциплины:

Распределение видов учебной работы и их трудоемкости по разделам дисциплины.

№	Наименование разделов (тем)	Количество часов				
		Всего	Аудиторная работа			Внеаудиторная работа
			Л	ПЗ	ЛР	
1.	Методологические основы ландшафтоведения	12	2	2		8
2.	Пространственная организация ландшафтов	14	2	2		10
3.	Вертикальная структура ландшафта	14	2	2		10
4.	Горизонтальная (хорическая) структура ландшафта	14	2	2		10
5.	Системно-синергетическая концепция - методологическая основа ландшафтоведения	14	2	2		10
6.	Современные проблемы ландшафтной парадигмы	14	2	2		10
7.	Базовые концепции ландшафтоведения и их развитие	26	2	4		20

8.	Антропогенное ландшафтоведение: проблемы развития. Фундаментальные прикладные проблемы.	24	2	2		20
	<i>ИТОГО по разделам дисциплины</i>	132	16	18		98
	Контроль самостоятельной работы (КСР)					
	Промежуточная аттестация (ИКР)	0,3	0,3			
	Подготовка к текущему контролю	12				12
	Общая трудоемкость по дисциплине	144,3				

Примечание: Л – лекции, ПЗ – практические занятия / семинары, ЛР – лабораторные занятия, СРС – самостоятельная работа студента

Курсовые работы: не предусмотрены

Форма проведения аттестации по дисциплине: экзамен

Автор З.А. Бекух, доцент кафедры физической географии, кандидат географических наук,
доцент

Аннотация к рабочей программы дисциплины

«ЛАНДШАФТНАЯ ЭКОЛОГИЯ»

Объем трудоемкости: 5 зачетных единиц

Цель дисциплины

Формирование у магистрантов представлений о научно-методологических основах современной ландшафтной экологии – исходных положениях классического и современного ландшафтоведения и экологии, неразрывном единстве всех природных компонентов ландшафтной сферы Земли, знаний о природных и природно-антропогенных геосистемах, образующих её структуру, Формирование системы теоретических и практических знаний о пространственной дифференциации и функциональной организации экосистем на основе современных методов исследования. В результате комплекса теоретических и практических занятий у студента формируется связное концептуальное представление о ландшафтной сфере Земли и современных экологических проблемах..

Задачи дисциплины

- Изучение характерных черт современных экосистем, подвергшихся в разной степени антропогенному воздействию
- Ознакомление с основными направлениями ландшафтно-экологических исследований.
- Приобретение умений и навыков ландшафтно-экологического исследования, профилирования и картографирования территории на базе современных методов.

Объектами профессиональной деятельности выпускников, освоивших программу магистратуры, являются природные и природно-антропогенные системы и структуры на глобальном, национальном, региональном и локальном уровнях.

Место дисциплины в структуре образовательной программы

Дисциплина «Ландшафтная экология» относится к части, формируемой участниками образовательных отношений Блока 1 "Дисциплины (модули)" вариативной части и является дисциплиной по выбору учебного плана, индекс дисциплины — Б1.В.ДВ.01.02. В соответствии с рабочим учебным планом дисциплина изучается на ...1. курсе по очной и на ...1. курсе по заочной форме обучения. Вид промежуточной аттестации: экзамен. Предшествующие дисциплины, необходимые для ее изучения «Общее землеведение», «Геоморфология», «Климатология», «География почв с основами почвоведения», «Биогеография», «Гидрология», «Ландшафтоведение». Последующие дисциплины «Антропогенные ландшафты материков», «Ландшафтно-территориальное планирование», «Особо охраняемые природные территории Краснодарского края», «Мелиоративно-водохозяйственный комплекс Кубани», «Физико-географическое районирование Северного Кавказа».

Дисциплина предусмотрена основной образовательной программой (ООП) КубГУ (направление 05.04.02 «География», профиль «Физическая география и ландшафтно-территориальное планирование») в объёме 5 зачетных единиц:

— 1 семестр: 5 зачетных единицы (180 часов, аудиторные занятия — 34 часа, самостоятельная работа — 110 часов, итоговый контроль(экзамен) — 35,7 часов).

Требования к уровню освоения дисциплины

Изучение данной учебной дисциплины направлено на формирование у обучающихся следующих компетенций:

Код и наименование индикатора* достижения компетенции	Результаты обучения по дисциплине (знает, умеет, владеет (навыки и/или опыт деятельности))
<p>ПК-1 Способен организовывать выполнение работ и оказание услуг географической направленности, организовывать географические проекты</p>	
<p>ИПК-1.1. Подготовка технического задания для выполнения работ, оказания услуг и реализации проектов географической направленности (ТФ. С/01.6 Географ)</p>	<p>Знать: теоретические основы и владеть практическими навыками ландшафтного планирования; теоретические основы антропогенного ландшафтоведения; Нормативные правовые акты Российской Федерации, регламентирующие порядок проведения проектно-изыскательских работ, предынвестиционных исследований, разработки документов государственного стратегического планирования.</p> <p>Международный и отечественный опыт выполнения аналогичных видов работ.</p> <p>Стандартное программное обеспечение, используемое для подготовки технического з</p> <p>Уметь: Использовать методы оценки репрезентативности материала, объема выборок при проведении количественных исследований, статистические методы сравнения полученных данных и определения закономерностей; Формулировать проблемы, задачи и методы научного исследования, реферировать научные труды, составлять аналитические обзоры накопленных сведений в мировой науке; Определять ключевые параметры проектов и работ географической</p>

Код и наименование индикатора* достижения компетенции	Результаты обучения по дисциплине (знает, умеет, владеет (навыки и/или опыт деятельности))
	<p>направленности.</p> <p>Обосновывать сроки выполнения этапов работ и проектов географической направленности.</p> <p>Обосновывать потребности в материально-техническом и кадровом обеспечении выполнения проектов и работ географической направленности.</p> <p>Применять стандартное программное обеспечение для подготовки технического задания.</p> <p>Ставить цели и задачи проектов и работ географической направленности.</p> <p>Готовить обоснования выполнения работ, оказания услуг и реализации проект проектов географической направленности.</p>
	<p>Владеть: Методами научного познания при изучении пространства и времени;</p> <p>Знанием современных компьютерных технологий, применяемых при сборе, хранении, обработке. анализе и передаче географической информации, самостоятельно использовать современные компьютерные технологии для решения научно-исследовательских и производственно-технологических задач профессиональной деятельности</p>

Код и наименование индикатора* достижения компетенции	Результаты обучения по дисциплине (знает, умеет, владеет (навыки и/или опыт деятельности))
	<p>Методами поиска, сбора, обработки, систематизации и хранения информации, необходимой для разработки содержательных частей и разделов проектов и работ географичес</p>
<p>ИПК-1.2. Подбор материально-технических и кадровых ресурсов для выполнения работ, оказания услуг и реализации проектов географической направленности (ТФ.С/02.6. Географ)</p>	<p>Знать: Нормативные правовые акты Российской Федерации, регламентирующие проведение закупок материально-технического обеспечения Основные характеристики и методику эксплуатации материально-технических средств, используемых при реализации проектов и работ географической направленности. Международный и отечественный опыт выполнения аналогичных видов работ.</p> <p>Уметь: Проводить сравнительный анализ материально-технических ресурсов, необходимых для выполнения работ, оказания услуг и реализации проектов географической направленности. Определять виды и объемы работ, трудозатраты для их выполнения. Комплектовать документацию в соответствии с утвержденными требованиями в области градостроительства и пространственного развития. Разрабатывать и оформлять презентационные материалы. Использовать современные средства информационно-коммуникационных технологий в профессиональной деятельности в области градостроительства.</p> <p>Владеть:</p>

Код и наименование индикатора* достижения компетенции	Результаты обучения по дисциплине (знает, умеет, владеет (навыки и/или опыт деятельности))
	Навыками определения основных исполнителей для выполнения работ, оказания услуг и реализации проектов географической направленности.
ИПК-1.3. Организационное сопровождение и контроль за выполнением работ, оказанием услуг и реализации проектов географической направленности (ТФ.С/03.6. Географ)	<p>Знать: Основные характеристики и методика эксплуатации материально-технических средств, используемых при реализации проектов и работ географической направленности. Стандартное программное обеспечение, используемое для организационного сопровождения и контроля выполнения работ, оказания услуг и реализации проектов географической направленности.</p> <p>Уметь: Оценивать достоверность предоставленной информации о ходе реализации проектов и работ географической направленности. Проводить мониторинг промежуточных результатов выполнения работ, оказания услуг и реализации проектов географической направленности. Выявлять ключевые показатели, влияющие на выполнение работ, оказание услуг и реализацию проектов географической направленности. Применять стандартное программное обеспечение для организационного сопровождения и контроля выполнения работ, оказания услуг и реализации проектов географической направленности.</p> <p>Владеть: Методами оценки соответствия промежуточных результатов выполнения работ, оказания услуг и реализации проектов</p>

Код и наименование индикатора* достижения компетенции	Результаты обучения по дисциплине (знает, умеет, владеет (навыки и/или опыт деятельности))
	географической направленности техническому заданию и календарному плану. Способами подготовки предложений по оптимизации работ по выполнению проектов географической направленности
ПК-2 Способен проводить комплексную географическую экспертизу проектов и работ	
ИПК-2.1. Проведение комплексной географической оценки содержания и результатов работ и проектов (ТФ. D/01.7 Географ)	<p>Знать: Основные принципы пространственно-временной организации геосистем, иметь представления о природно-антропогенных геосистемах, параметрах и структуре ландшафтной сферы Земли, морфологической структуре ландшафтов, пространственных структурах.</p> <p>Нормативные правовые акты Российской Федерации, зарубежных стран, международные нормативные правовые акты, регулирующие вопросы использования природных ресурсов, охраны окружающей среды, землеустройства, кадастра, пространственных данных.</p> <p>Нормативные правовые акты Российской Федерации, зарубежных стран, международные нормативные правовые акты, регулирующие вопросы стратегического и территориального планирования, программирования, регионального развития, градостроительства, развития отраслей экономики и социальной сферы.</p> <p>Научно-техническая документация в области использования природных</p>

Код и наименование индикатора* достижения компетенции	Результаты обучения по дисциплине (знает, умеет, владеет (навыки и/или опыт деятельности))
	<p>ресурсов, охраны окружающей среды, технико-экономических основ производства в промышленности, сельском хозяйстве и в сфере услуг.</p> <p>Научно-техническая документация в области стратегического и территориального планирования (развития), градостроительства, регионального и городского развития, землеустройства и кадастра.</p> <p>Основные закономерности функционирования и развития природных, природно-хозяйственных и социально-экономических территориальных систем района полевых исследований.</p> <p>Отечественный и международный опыт реализации проектов социально-экономической и экологической направленности на разных территориальных уровнях.</p> <p>Стандартное программное обеспечение, используемое для подготовки документов по результатам комплексной географической оценки содержания работ и проектов.</p> <p>Уметь: формулировать выводы и практические рекомендации на основе репрезентативных и оригинальных результатов исследований; использовать современные методы обработки и интерпретации географической информации при проведении научных и прикладных исследований</p>

Код и наименование индикатора* достижения компетенции	Результаты обучения по дисциплине (знает, умеет, владеет (навыки и/или опыт деятельности))
	<p>Проводить сравнительный анализ параметров состояния природных, природно-хозяйственных и социально-экономических территориальных систем.</p> <p>Проводить комплексный анализ состояния и развития природных, природно-хозяйственных и социально-экономических территориальных систем.</p> <p>Оценивать полноту и корректность географической информации, используемой в работах и проектах.</p> <p>Выявлять факторы географической направленности, значимые для обоснования предложений по совершенствованию проектов и работ.</p> <p>Применять стандартное программное обеспечение для подготовки документов по результатам комплексной географической оценки содержания работ и проектов.</p>
	<p>Владеть: Основными подходами и методами географического прогнозирования.</p> <p>Общими и специализированными методами географических исследований для оценки состояния и развития природных, природно-хозяйственных и социально-экономических территориальных систем</p> <p>Методами проведения комплексной диагностики</p>

Код и наименование индикатора* достижения компетенции	Результаты обучения по дисциплине (знает, умеет, владеет (навыки и/или опыт деятельности))
	<p>состояния природных, природно-хозяйственных и социально-экономических территориальных систем.</p> <p>Методами комплексной географической оценки состояния, развития и функционирования природных, природно-хозяйственных и социально-экономических территориальных систем.</p>
<p>ИПК-2.2. Подготовка экспертного заключения географической направленности по проблемным ситуациям, возникающим при реализации пространственных решений в государственном и корпоративном управлении (ТФ. D/02.7 Географ)</p>	<p>Знать: Нормативные правовые акты Российской Федерации, зарубежных стран, международные нормативные правовые акты, регулирующие вопросы использования природных ресурсов, охраны окружающей среды, землеустройства, кадастра, пространственных данных.</p> <p>Нормативные правовые акты Российской Федерации, зарубежных стран, международные нормативные правовые акты, регулирующие вопросы стратегического и территориального планирования, программирования, регионального развития, градостроительства, развития отраслей экономики и социальной сферы.</p> <p>Научно-техническая документация в области использования природных ресурсов, охраны окружающей среды, технико-экономических основ производства в промышленности, сельском хозяйстве и в сфере услуг.</p> <p>Научно-техническая документация в области</p>

Код и наименование индикатора* достижения компетенции	Результаты обучения по дисциплине (знает, умеет, владеет (навыки и/или опыт деятельности))
	<p>стратегического и территориального планирования (развития), градостроительства, регионального и городского развития, землеустройства и кадастра.</p> <p>Основные закономерности функционирования и развития природных, природно-хозяйственных и социально-экономических территориальных систем района полевых исследований.</p> <p>Отечественный и международный опыт реализации проектов социально-экономической и экологической направленности на разных территориальных уровнях.</p> <p>Уметь: Анализировать и систематизировать информацию географической направленности.</p> <p>Анализировать содержание стратегий и программ социально-экономической и экологической направленности на разных территориальных уровнях.</p> <p>Определять возможные последствия использования механизмов и инструментов при реализации стратегий и программ социально-экономической и экологической направленности на разных территориальных уровнях.</p> <p>Выявлять условия и факторы, определившие возникновение проблемной ситуации при реализации стратегий и программ социально-</p>

Код и наименование индикатора* достижения компетенции	Результаты обучения по дисциплине (знает, умеет, владеет (навыки и/или опыт деятельности))
	<p>экономической и экологической направленности на разных территориальных уровнях.</p> <p>Коммуницировать с физическими лицами и организациями для выработки согласованной позиции по совершенствованию проектов и работ.</p> <p>Владеть: Методами сбора и анализа информации с целью консультирования субъектов реализации стратегий и программ социально-экономической и экологической направленности на разных территориальных уровнях.</p>

Содержание дисциплины:

Распределение видов учебной работы и их трудоемкости по разделам дисциплины.

Разделы (темы) дисциплины, изучаемые в 1 семестре очная форма обучения

№	Наименование разделов (тем)	Количество часов				
		Всего	Аудиторная работа			Внеаудиторная работа
			Л	ПЗ	ЛР	
1.	Введение. Ландшафтная экология: сущность, закономерности, проблемы	12	2	2		8
2.	Характерные черты современных экосистем	14	2	2		10
3.	Ландшафтно-экологические исследования	14	2	2		10
4.	Методика ландшафтно-экологических исследований	14	2	2		10
5.	Ландшафтно-экологическое картографирование	14	2	2		10
6.	Прикладные аспекты ландшафтной экологии	14	2	2		10
7.	Рациональное природопользование как конечная цель ландшафтно-экологических исследований	26	2	4		20
8.	Ландшафтно-экологическое проектирование культурных ландшафтов.	24	2	2		20
	ИТОГО по разделам дисциплины	132	16	18		98
	Контроль самостоятельной работы (КСР)					
	Промежуточная аттестация (ИКР)	0,3	0,3			
	Подготовка к текущему контролю	12				12
	Общая трудоемкость по дисциплине	144,3				

Примечание: Л – лекции, ПЗ – практические занятия / семинары, ЛР – лабораторные занятия, СРС – самостоятельная работа студента

Курсовые работы: не предусмотрены

Форма проведения аттестации по дисциплине: экзамен

Автор Э.Ю. Нагалецкий, доцент кафедры физической географии, кандидат географических наук, доцент

АННОТАЦИЯ
дисциплины «ОСОБО ОХРАНЯЕМЫЕ ПРИРОДНЫЕ ТЕРРИТОРИИ
КРАСНОДАРСКОГО КРАЯ»

Объем трудоемкости: 5 зачетные единицы (180 часов, из них – лекционных 16 ч., практических 16 ч., 107 часов самостоятельной работы)

Цель дисциплины:

Целями освоения дисциплины «Оособо охраняемые природные территории Краснодарского края» являются:

- формирование у будущих магистров представлений о территориальной охране природы как важнейшей форме сохранения биологического разнообразия;
- формирование у студентов прочных знаний об особенностях ООПТ как важнейшем инструменте природоохранной деятельности.

В результате комплекса теоретических и практических занятий у студента формируется связное концептуальное представление об ООПТ различных рангов, принципах их выделения и их значении.

Задачи дисциплины:

Задачи освоения дисциплины «Оособо охраняемые природные территории Краснодарского края»:

- раскрыть значение охраны природы, рассмотреть различные категории охраняемых территорий, а также их цели и приоритеты;
- выделить принципы организации охраняемых природных территорий;
- развивать аналитические способности студентов в осмыслении основных естественных процессов, обеспечивающих современный научный прогресс;
- знать историю становления территориальной охраны природы в России и мире;
- знать федеральные и региональные законодательные акты, международные документы и соглашения в сфере территориальной охраны природы;
- иметь представление об основных методических подходах к организации и управлению ООПТ.

Место дисциплины в структуре ООП ВО

Дисциплина «Оособо охраняемые природные территории Краснодарского края» относится к части, формируемой участниками образовательных отношений Блока 1 "Дисциплины (модули)" учебного плана. В соответствии с рабочим учебным планом дисциплина изучается на 1 курсе по очной форме обучения. Вид промежуточной аттестации: экзамен.

Дисциплине "Оособо охраняемые природные территории Краснодарского края" предшествует изучение таких дисциплин как Б1.О.09 Геоэкология. Последующие дисциплины, для которых данная дисциплина является предшествующей, в соответствии с учебным планом: Б1.В.01 Физическая география мира, Б1.В.03 Мелиоративно - водохозяйственный комплекс Кубани.

Требования к уровню освоения дисциплины

Изучение данной учебной дисциплины направлено на формирование у обучающихся следующих компетенций:

Код и наименование индикатора* достижения компетенции	Результаты обучения по дисциплине
ПК-1 Способен организовывать выполнение работ и оказание услуг географической направленности, организовывать географические проекты	
ИПК-1.3. Организационное сопровождение и контроль за	Знать: .Основные характеристики и методика эксплуатации материально-

Код и наименование индикатора* достижения компетенции	Результаты обучения по дисциплине
выполнением работ, оказанием услуг и реализации проектов географической направленности	<p>технических средств, используемых при реализации проектов и работ географической направленности.</p> <p>Стандартное программное обеспечение, используемое для организационного сопровождения и контроля выполнения работ, оказания услуг и реализации проектов географической направленности.</p>
	<p>Уметь:</p> <p>Оценивать достоверность предоставленной информации о ходе реализации проектов и работ географической направленности.</p> <p>Проводить мониторинг промежуточных результатов выполнения работ, оказания услуг и реализации проектов географической направленности.</p> <p>Выявлять ключевые показатели, влияющие на выполнение работ, оказание услуг и реализацию проектов географической направленности.</p> <p>Применять стандартное программное обеспечение для организационного сопровождения и контроля выполнения работ, оказания услуг и реализации проектов географической направленности.</p>
	<p>Владеть:</p> <p>Методами оценки соответствия промежуточных результатов выполнения работ, оказания услуг и реализации проектов географической направленности техническому заданию и календарному плану.</p> <p>способами подготовки предложений по оптимизации работ по выполнению проектов географической направленности</p>
ПК-2 Способен проводить комплексную географическую экспертизу проектов и работ	
ИПК-2.1. Проведение комплексной географической оценки содержания и результатов работ и проектов	<p>Знать:</p> <p>Нормативные правовые акты Российской Федерации, зарубежных стран, международные нормативные правовые акты, регулирующие вопросы использования природных ресурсов, охраны окружающей среды, землеустройства, кадастра, пространственных данных.</p> <p>Научно-техническая документация в области использования природных ресурсов, охраны окружающей среды, технико-экономических основ производства в промышленности, сельском хозяйстве и в сфере услуг.</p> <p>Научно-техническая документация в области стратегического и территориального планирования (развития), градостроительства, регионального и городского развития, землеустройства и кадастра.</p> <p>Основные закономерности функционирования и развития природных, природно-хозяйственных и социально-экономических территориальных систем района полевых исследований.</p> <p>Стандартное программное обеспечение, используемое для подготовки документов по результатам комплексной географической оценки содержания работ и проектов.</p> <p>Уметь:</p> <p>Проводить сравнительный анализ параметров состояния природных, природно-хозяйственных и социально-экономических территориальных систем.</p> <p>Проводить комплексный анализ состояния и развития природных, природно-хозяйственных и социально-экономических территориальных систем.</p> <p>Оценивать полноту и корректность географической информации, используемой в работах и проектах.</p> <p>Выявлять факторы географической направленности, значимые для обоснования предложений по совершенствованию проектов и работ.</p> <p>Применять стандартное программное обеспечение для подготовки</p>

Код и наименование индикатора* достижения компетенции	Результаты обучения по дисциплине
	документов по результатам комплексной географической оценки содержания работ и проектов.
	<p>Владеть:</p> <p>Общими и специализированными методами географических исследований для оценки состояния и развития природных, природно-хозяйственных и социально-экономических территориальных систем</p> <p>Методами проведения комплексной диагностики состояния природных, природно-хозяйственных и социально-экономических территориальных систем.</p> <p>Методами комплексной географической оценки состояния, развития и функционирования природных, природно-хозяйственных и социально-экономических территориальных систем.</p>

Содержание дисциплины:

Распределение видов учебной работы и их трудоемкости по разделам дисциплины.

Виды работ	Всего часов	Форма обучения
		Очная
		2 семестр (часы)
Контактная работа, в том числе:		
Аудиторные занятия (всего)	32	32
Занятия лекционного типа	16	16
Практические занятия	16	16
Иная контактная работа:		
Промежуточная аттестация (ИКР)	0,3	0,3
Контроль самостоятельной работы (КСР)	-	-
Самостоятельная работа, в том числе:	107	107
Курсовая работа	14	14
Выполнение индивидуальных заданий (подготовка презентаций)	16	16
Контрольная работа	10	10
Расчётно-графическая работа (РГР) (подготовка)	20	20
Реферат (подготовка)	10	10
Самостоятельное изучение разделов, самоподготовка (проработка и повторение лекционного материала и материала учебников и учебных пособий, подготовка к практическим занятиям, устным опросам)	30	30
Подготовка к текущему контролю	7	7
Контроль:		
Подготовка к экзамену	26,7	26,7
Общая трудоемкость	час.	180
	в том числе контактная работа	32,3
	зач. ед.	5

Курсовые работы: *предусмотрена*

Форма проведения аттестации по дисциплине: *экзамен*

АННОТАЦИЯ
дисциплины «ПРИРОДОПОЛЬЗОВАНИЕ»

Объем трудоемкости: 5 зачетные единицы (180 часов, из них – лекционных 16 ч., практических 16 ч., 107 часов самостоятельной работы)

Цель дисциплины:

Целью освоения дисциплины является формирование у студентов системного мышления в области изучения взаимодействия общества и природы, обеспечивающего комплексный подход к анализу проблем современного природопользования с позиций идеологии устойчивого развития. Структура курса отражает комплексность, междисциплинарность и многоплановость проблем природопользования и подходов к их решению на современном этапе.

В результате комплекса теоретических и практических занятий у студента формируется связное концептуальное представление о взаимодействии человека с природой.

Задачи дисциплины:

- Задачи изучения дисциплины «Природопользование»:
- дать представление о взаимодействии геосфер и общества;
 - рассмотреть основные взаимосвязанные факторы и процессы, протекающие в геосферах Земли;
 - выполнить обзор изменений геосфер Земли под влиянием деятельности человека и возникающих геоэкологических проблем;
 - ознакомить студентов с основами научного знания в области взаимодействия естественных и общественных процессов и явлений в пределах экосферы, с деятельностью человека как существенного фактора преобразования экосферы.

Место дисциплины в структуре ООП ВО

Дисциплина «Природопользование» относится к части, формируемой участниками образовательных отношений Блока 1 "Дисциплины (модули)" учебного плана. В соответствии с рабочим учебным планом дисциплина изучается на 1 курсе по очной форме обучения. Вид промежуточной аттестации: экзамен.

Дисциплине "Особо охраняемые природные территории Краснодарского края" предшествует изучение таких дисциплин как Б1.О.09 Геоэкология. Последующие дисциплины, для которых данная дисциплина является предшествующей, в соответствии с учебным планом: Б1.В.01 Физическая география мира, Б1.В.03 Мелиоративно - водохозяйственный комплекс Кубани.

Требования к уровню освоения дисциплины

Изучение данной учебной дисциплины направлено на формирование у обучающихся следующих компетенций:

Код и наименование индикатора* достижения компетенции	Результаты обучения по дисциплине
ПК-1 Способен организовывать выполнение работ и оказание услуг географической направленности, организовывать географические проекты	
ИПК-1.3. Организационное сопровождение и контроль за выполнением работ, оказанием услуг и реализации проектов географической направленности	Знать: .Основные характеристики и методика эксплуатации материально-технических средств, используемых при реализации проектов и работ географической направленности. Стандартное программное обеспечение, используемое для организационного сопровождения и контроля выполнения работ, оказания услуг и реализации проектов географической направленности.
	Уметь:

Код и наименование индикатора* достижения компетенции	Результаты обучения по дисциплине
	<p>Оценивать достоверность предоставленной информации о ходе реализации проектов и работ географической направленности. Проводить мониторинг промежуточных результатов выполнения работ, оказания услуг и реализации проектов географической направленности. Выявлять ключевые показатели, влияющие на выполнение работ, оказание услуг и реализацию проектов географической направленности. Применять стандартное программное обеспечение для организационного сопровождения и контроля выполнения работ, оказания услуг и реализации проектов географической направленности.</p> <p>Владеть: Методами оценки соответствия промежуточных результатов выполнения работ, оказания услуг и реализации проектов географической направленности техническому заданию и календарному плану. способами подготовки предложений по оптимизации работ по выполнению проектов географической направленности</p>
ПК-2 Способен проводить комплексную географическую экспертизу проектов и работ	
ИПК-2.1. Проведение комплексной географической оценки содержания и результатов работ и проектов	<p>Знать: Нормативные правовые акты Российской Федерации, зарубежных стран, международные нормативные правовые акты, регулирующие вопросы использования природных ресурсов, охраны окружающей среды, землеустройства, кадастра, пространственных данных. Научно-техническая документация в области использования природных ресурсов, охраны окружающей среды, технико-экономических основ производства в промышленности, сельском хозяйстве и в сфере услуг. Научно-техническая документация в области стратегического и территориального планирования (развития), градостроительства, регионального и городского развития, землеустройства и кадастра. Основные закономерности функционирования и развития природных, природно-хозяйственных и социально-экономических территориальных систем района полевых исследований. Стандартное программное обеспечение, используемое для подготовки документов по результатам комплексной географической оценки содержания работ и проектов.</p> <p>Уметь: Проводить сравнительный анализ параметров состояния природных, природно-хозяйственных и социально-экономических территориальных систем. Проводить комплексный анализ состояния и развития природных, природно-хозяйственных и социально-экономических территориальных систем. Оценивать полноту и корректность географической информации, используемой в работах и проектах. Выявлять факторы географической направленности, значимые для обоснования предложений по совершенствованию проектов и работ. Применять стандартное программное обеспечение для подготовки документов по результатам комплексной географической оценки содержания работ и проектов.</p> <p>Владеть: Общими и специализированными методами географических исследований для оценки состояния и развития природных, природно-хозяйственных и социально-экономических территориальных систем</p>

Код и наименование индикатора* достижения компетенции	Результаты обучения по дисциплине
	<p>Методами проведения комплексной диагностики состояния природных, природно-хозяйственных и социально-экономических территориальных систем.</p> <p>Методами комплексной географической оценки состояния, развития и функционирования природных, природно-хозяйственных и социально-экономических территориальных систем.</p>

Содержание дисциплины:

Распределение видов учебной работы и их трудоемкости по разделам дисциплины.

Виды работ	Всего часов	Форма обучения
		Очная 2 семестр (часы)
Контактная работа, в том числе:		
Аудиторные занятия (всего)	32	32
Занятия лекционного типа	16	16
Практические занятия	16	16
Иная контактная работа:		
Промежуточная аттестация (ИКР)	0,3	0,3
Контроль самостоятельной работы (КСР)	-	-
Самостоятельная работа, в том числе:	107	107
Курсовая работа	14	14
Выполнение индивидуальных заданий (подготовка презентаций)	16	16
Контрольная работа	10	10
Расчётно-графическая работа (РГР) (подготовка)	20	20
Реферат (подготовка)	10	10
Самостоятельное изучение разделов, самоподготовка (проработка и повторение лекционного материала и материала учебников и учебных пособий, подготовка к практическим занятиям, устным опросам)	30	30
Подготовка к текущему контролю	7	7
Контроль:		
Подготовка к экзамену	26,7	26,7
Общая трудоемкость	час.	180
	в том числе контактная работа	32,3
	зач. ед.	5

Курсовые работы: *не предусмотрена*

Форма проведения аттестации по дисциплине: *экзамен*

Автор: Нагалецкий Э.Ю.

МИНИСТЕРСТВО НАУКИ И ВЫСШЕГО ОБРАЗОВАНИЯ РОССИЙСКОЙ ФЕДЕРАЦИИ
Федеральное государственное бюджетное образовательное учреждение
высшего образования
«Кубанский государственный университет»
Институт географии, геологии, туризма и сервиса

УТВЕРЖДАЮ:
Проректор по учебной работе,
качеству образования – первый
проректор

Т.А. Хагуров
«26» мая 2023 г.

**РАБОЧАЯ ПРОГРАММА ПРАКТИКИ
Б2.О.01.02(У) НАУЧНО-ИССЛЕДОВАТЕЛЬСКАЯ РАБОТА
(ПОЛУЧЕНИЕ НАВЫКОВ НАУЧНО-ИССЛЕДОВАТЕЛЬСКОЙ
РАБОТЫ**

Направление подготовки/специальность 05.04.02 «География»

Направленность (профиль) «Физическая география и ландшафтно-территориальное планирование»

Программа подготовки академическая

Форма обучения очная


Квалификация – Магистр

Краснодар 2023

Рабочая программа «Б2.О.01.02(У) Научно-исследовательская работа (получение навыков научно-исследовательской работы)» практики составлена в соответствии с Федеральным государственным образовательным стандартом высшего образования по направлению подготовки/специальности 05.04.02 «География» (Физическая география и ландшафтно-территориальное планирование).

Программу составили:

Ю.Я. Нагалеvский., доцент, канд. геогр. наук, доцент



подпись


Э.Ю. Нагалеvский, зав. кафедрой, канд. геогр. наук, доцент,

подпись

Рабочая программа «Б2.О.02.02(П) Научно-исследовательская работа» практики утверждена на заседании кафедры физической географии протокол № 9 «22» мая 2023 г.

Заведующий кафедрой

Нагалеvский Э.Ю.




подпись

Утверждена на заседании учебно-методической комиссии ИГГТС протокол №5 «23» мая 2023 г.

Председатель УМК ИГГТС Филобок А.А.

подпись



Рецензенты:

Помощник генерального директора по взаимодействию с государственными, региональными, муниципальными и общественными организациями ООО НК «Приазовнефть», профессор, доктор биолог. наук, канд. геогр. наук Елецкий Б.Д.

Канд. геогр. наук, доцент кафедры картографии и геоинформатики Комаров Д.А.

Содержание

1. Цели НИР	4
2. Задачи НИР	4
3. Место НИР в структуре образовательной программы	4
4. Формы и способы проведения НИР	5
5. Перечень планируемых результатов обучения при прохождении НИР, соотнесенных с планируемыми результатами освоения образовательной программы.	5
6. Структура и содержание НИР	12
6.1. Структура и содержание НИР на 2 курсе (семестр 3)	12
6.2. Структура и содержание НИР на 2 курсе (семестр 4)	13
7. Формы отчетности НИР	15
8. Образовательные технологии, используемые в НИР	16
9. Учебно-методическое обеспечение самостоятельной работы студентов во время НИР	17
10. Фонд оценочных средств для проведения промежуточной аттестации обучающихся по НИР	18
11. Учебно-методическое и информационное обеспечение студентов во время НИР....	19 в)
периодические издания:	20
1. Перечень ресурсов информационно-телекоммуникационной сети	21
13. Перечень информационных технологий, используемых при осуществлении образовательного процесса по НИР, включая перечень программного обеспечения и информационных справочных систем.....	21
14. Методические указания для обучающихся по прохождению НИР.....	21
15. Материально-техническое обеспечение НИР.....	22
Приложение 1	24
Отчет о научно-исследовательской работе	24
Приложение 2	25
Приложение 3 Образец оформления индивидуального задания студенту, выполняемого в период	26
Индивидуальное задание, выполняемое в период НИР	26

План-график выполнения работ:	26
Приложение 4	27
результатов прохождения НИР по направлению подготовки	27

1. Цели НИР

Цели научно-исследовательской работы (НИР):

□ подготовка студента к самостоятельному осуществлению научно-исследовательской деятельности, связанной с решением профессиональных задач в сфере географии глобальных изменений и пространственного развития, в том числе с учетом применения современных цифровых технологий.

□ формирование и усиление творческих способностей студентов, развитие и совершенствование форм привлечения молодежи к научной деятельности, обеспечение единства учебного, научного, воспитательного процессов для повышения профессионального уровня подготовки студентов.

Главным результатом НИР является написание и защита выпускной квалификационной работы (магистерской диссертации).

Виды деятельности, обрабатываемые в НИР обучающимися – научно-исследовательская, проектно-производственная, организационно-управленческая.

2. Задачи НИР

Общие задачи НИР:

□ обучение методологии, методике и технике рационального и эффективного поиска, анализа и использования информации и знаний, в том числе с использованием современных цифровых инструментов;

□ развитие навыков, научно-поисковой, творческой и исследовательской деятельности;

□ обучение способам отбора и применения методов обработки и визуализации географических данных, использования современных цифровых технологий в научно-исследовательской работе;

□ привлечение студентов к участию в научных исследованиях, практических разработках;

□ освоение современных научных методологий, приобретение навыков работы с научной литературой;

□ получение новых научных результатов по теме научно-исследовательской работы (ВКР).

3. Место НИР в структуре образовательной программы

В структуре основной образовательной программы по направлению 05.04.02 География (профиль «Физическая география и ландшафтно-территориальное планирование») «Научно-исследовательская работа» включена в Блок 2 «Практики». Научно-исследовательская работа в системе подготовки является компонентом профессиональной подготовки к научно-исследовательской деятельности в высшем учебном заведении и представляет собой вид практической деятельности студентов по осуществлению научной работы, включающую научные исследования в рамках темы своей выпускной квалификационной работы (магистерской диссертации), апробацию полученных результатов и написание научно-исследовательских работ (научные статьи, курсовые работы, ВКР).

Для успешной научно-исследовательской работы студент должен иметь предварительную подготовку по профессиональным курсам, владеть начальными навыками научного поиска, уметь самостоятельно работать с основными информационными источниками, в том числе цифровыми, подбирать литературу по заданной теме, готовить реферативные обзоры по теме исследования, владеть навыками использования цифровых информационных технологий и баз данных.

Знания, умения и навыки, приобретенные студентами при выполнении НИР, используются ими при написании научно-исследовательских работ (курсовое проектирование, ВКР).

Научно-исследовательская работа проходит в два этапа на 2 и 3 курсе обучения: 1 этап – НИР (получение навыков научно-исследовательской работы) в 3 сессии, 2 этап – НИР в 2 сессии.

4. Формы и способы проведения НИР

Основной формой проведения является научно-исследовательская работа, которая проходит в рамках исполнения учебного плана подготовки студентов.

Во время научно-исследовательской работы основной задачей обучающегося является подготовка концепции научных исследований (курсовое проектирование, ВКР), сбор, анализ и обобщение необходимого материала, апробация полученных выводов, подготовка выпускной квалификационной работы. Для этого студент должен добросовестно выполнять поручения непосредственного научного руководителя. Студент публикует научные статьи по теме научного исследования в журналах, входящих в перечень ВАК и РИНЦ, выступает на научных конференциях, семинарах, круглых столах, готовит свою ВКР.

Научно-исследовательская работа студентов предусматривает также:

проведение учебно-исследовательских работ, предусматриваемых учебными планами;

участие студентов в открытых конкурсах на лучшую научную работу (предоставление научных, научно-исследовательских работ, представляющих собой самостоятельно выполненные исследования по актуальным вопросам географических и других наук); в конкурсах Университета, краевых конкурсах, конкурсах Министерства науки и высшего образования РФ, профильных министерств и т.п.;

выполнение конкретных нетиповых заданий научно-исследовательского характера в период практик;

изучение теоретических основ методики, постановки, организации выполнения научных исследований, планирования и организации научного эксперимента, обработки научных данных и т.д. по специальным курсам;

выполнение исследований в рамках подготовки научных исследований (курсовое проектирование, ВКР);

поиск, отбор, анализ информационных материалов по теме НИР с использованием цифровых технологий (сетевые ресурсы, онлайн-сервисы).

Способ проведения НИР может быть стационарным, выездным, выездным полевым.

Для инвалидов и лиц с ограниченными возможностями здоровья выбор мест прохождения практик согласуется с требованием их доступности для данных обучающихся. Научно-исследовательская работа студента может осуществляться в вузе на выпускающей кафедре (кафедре экономической, социальной и политической географии), в библиотеках, при необходимости – в лабораториях, в организациях и предприятиях по специфике исследования, на натуральных объектах. Место прохождения НИР определяется с учетом темы выпускной квалификационной работы обучающегося. Осуществляется в 3 сессии и 2 сессии на 2 и 3 курсе обучения.

5. Перечень планируемых результатов обучения при прохождении НИР, соотнесенных с планируемыми результатами освоения образовательной программы.

В результате прохождения НИР студент должен приобрести следующие общепрофессиональные и профессиональные компетенции в соответствии с ФГОС ВО по направлению 05.04.02 География (профиль «Физическая география и ландшафтнотерриториальное планирование»): ОПК-1, ОПК-2, ОПК-3, ОПК-4, ПК-1; ПК-2.

№	Индекс компетенции	Содержание компетенции (или её части)	Индикаторы компетенции	В результате изучения учебной дисциплины обучающиеся должны		
				Знать	уметь	владеть

	ОПК-1	<p>Способен самостоятельно проводить комплексные и отраслевые географические исследования, формулировать и проверять достоверность научных гипотез и инновационных идей в избранной области географии и смежных наук</p>	<p>ИОПК-1.1. Способен формулировать проблемы, задачи и методы комплексных и отраслевых географических научных исследований, получать новые достоверные факты, реферировать научные труды в области географии и смежных наук, составлять аналитические обзоры накопленных сведений в мировой науке и производственной деятельности, обобщать результаты в контексте ранее накопленных в науке знаний, формулировать выводы и практические рекомендации на основе репрезентативных и оригинальных результатов исследований. ИОПК-1.2. Способен творчески использовать в научной и производственно-технологической деятельности знания фундаментальных и прикладных разделов дисциплин, определяющих профиль программы магистратуры</p>	<ul style="list-style-type: none"> <input type="checkbox"/> фундаментальные и прикладные разделы дисциплин, определяющих профиль программы магистратуры; <input type="checkbox"/> основы методологии теории и методики географической науки; <input type="checkbox"/> законы и принципы получения нового знания; <input type="checkbox"/> методы комплексных и отраслевых научных исследований; <input type="checkbox"/> теоретические аспекты избранной темы научного исследования, место и значимость решения исследуемой проблемы; <input type="checkbox"/> библиографические и цифровые источники данных и сведений в сфере экономической и социальной географии; <input type="checkbox"/> основные требования к представлению результатов проведенного исследования в виде курсовой работы, ВКР, статьи или доклада 	<ul style="list-style-type: none"> <input type="checkbox"/> творчески использовать в научной и производственно-технологической деятельности знания фундаментальных и прикладных разделов дисциплин программы магистратуры; <input type="checkbox"/> формулировать проблемы, задачи и методы комплексных и отраслевых географических научных исследований; <input type="checkbox"/> получать новые достоверные факты, реферировать научные труды в области географии и смежных наук, составлять аналитические обзоры накопленных сведений в мировой науке и производственной деятельности, обобщать результаты в контексте ранее накопленных в науке знаний, в том числе с применением цифровых технологий; <input type="checkbox"/> самостоятельно выявлять перспективные направления научных исследований, обосновывать актуальность, теоретическую и практическую значимость проблемы, формулировать гипотезы, проводить эмпирические (прикладные) исследования, анализировать и интерпретировать полученные результаты; <input type="checkbox"/> формулировать выводы и практические рекомендации на основе репрезентативных и оригинальных результатов исследований; 	<ul style="list-style-type: none"> <input type="checkbox"/> методами комплексных и отраслевых географических научных исследований; <input type="checkbox"/> навыками систематизирования собственных выводы и результатов исследований; <input type="checkbox"/> пользования научной, методической и справочной литературой с использованием современных цифровых технологий, правилами по написанию и оформлению отчетов о научно-исследовательской работе; <input type="checkbox"/> методологией и методикой проведения научных исследований; теоретическими и эмпирическими методами познания; <input type="checkbox"/> навыками самостоятельной
--	-------	--	--	---	---	---

					<p>□ анализировать информацию, полученную самостоятельно и другими исследователями, критически её осмысливать, формулировать логически выстроенные и чёткие выводы, строить новые научные гипотезы;</p>	<p>научной и исследовательской</p>
--	--	--	--	--	---	------------------------------------

					<p>□ выявлять практическую значимость исследуемой проблемы, формулировать гипотезы, выявлять перспективные направления научных исследований, обосновывать актуальность, теоретическую и практическую значимость исследуемой проблемы;</p> <p>□ осуществлять поиск специальной информации по экономической и социальной географии для выполнения научно-исследовательской работы, в том числе с применением современных цифровых технологий анализа и обработки данных;</p>	<p>работы;</p> <p>□ навыками анализа информации, заимствованной и полученной самостоятельно, формулирования выводов и построения новых гипотез;</p> <p>□ навыками научного анализа эмпирических данных, обобщения полученных результатов в контексте ранее накопленных в науке знаний;</p> <p>□ навыками подготовки научных статей к публикации;</p>
--	--	--	--	--	--	--

1	ОПК-2	Способен оценивать и прогнозировать развитие и взаимодействие природных, производственных и социальных систем на глобальном, региональном и локальном уровнях в избранной области географии	<p>ИОПК-2.1. Способен проводить комплексную региональную социально-экономическую диагностику стран, регионов и городов, разрабатывать практические рекомендации по глобальному и региональному социально-экономическому развитию.</p> <p>ИОПК-2.2. Владение основами проектирования, экспертно-аналитической деятельности и выполнения комплексных и отраслевых географических исследований на мировом, национальном, региональном и локальном</p>	<ul style="list-style-type: none"> □ цель, этапы, содержание региональной социально-экономической диагностики территорий; □ основы проектирования, экспертно-аналитической деятельности и выполнения комплексных и отраслевых географических исследований на мировом, национальном, региональном и локальном уровнях; □ методы комплексных и отраслевых научных исследований; 	<ul style="list-style-type: none"> □ проводить комплексную региональную социально-экономическую диагностику стран, регионов и городов, разрабатывать практические рекомендации по глобальному и региональному социально-экономическому развитию; □ осуществлять глобальный, региональный и локальный географический аудит; □□ 	<ul style="list-style-type: none"> □ навыками проведения комплексной региональной социально-экономической диагностики территории; □ методами проектирования, экспертно-аналитической деятельности и выполнения комплексных и отраслевых географических исследований; □ современными
---	-------	---	--	--	--	--

			<p>уровнях. ИОПК-2.3. Способен осуществлять глобальный, региональный и локальный географический аудит.</p>			<p>методами обработки и интерпретации общей и отраслевой географической информации при проведении научных и прикладных исследований; □ способностью формулировать выводы и практические рекомендации на основе репрезентативных и оригинальных результатов исследований.</p>
	ОПК-3	<p>Способен выбирать и применять способы обработки и визуализации географических данных, геоинформационные технологии и программные средства для решения задач профессиональной деятельности</p>	<p>ИОПК-3.1. Способен использовать современные компьютерные и геоинформационные технологии при сборе, хранении, обработке, анализе и передаче географической информации для решения научно-исследовательских и производственно-технологических задач профессиональной деятельности.</p>	<p>□ современные компьютерные и геоинформационные технологии при сборе, хранении, обработке, анализе и передаче географической информации для решения научно-исследовательских и производственно-технологических задач профессиональной деятельности</p>	<p>□ использовать современные компьютерные и геоинформационные технологии при сборе, хранении, обработке, анализе и передаче географической информации;</p>	<p>□ методами обработки и визуализации географических данных, геоинформационным и технологиями и программными средствами для решения задач профессиональной деятельности;</p>

	ОПК-4	Способен проектировать, представлять, защищать и распространять результаты своей профессиональной, в том числе научно-исследовательской	ИОПК-4.1. Способен к самостоятельной научно-исследовательской работе и работе в научном коллективе. ИОПК-4.2. Способен использовать современные методы обработки и интерпретации общей и отраслевой географической	<input type="checkbox"/> современные методы обработки и интерпретации общей и отраслевой географической информации при проведении научных и прикладных исследований социально-экономических территориальных систем, в т.ч. с применением	<input type="checkbox"/> самостоятельно осуществлять научно-исследовательскую работу и работу в научном коллективе; <input type="checkbox"/> использовать современные цифровые методы обработки и интерпретации общей и отраслевой географической информации при проведении научных и прикладных исследований в сфере экономической и социальной географии;	<input type="checkbox"/> методами обработки и интерпретации общей и отраслевой географической информации при проведении научных и прикладных исследований;
--	-------	---	---	--	--	--

		деятельности	информации при проведении научных и прикладных исследований.	современных цифровых технологий;	<input type="checkbox"/> проводить поиск информации для мониторинга природных и социально-экономических процессов, в том числе с применением цифровых технологий; <input type="checkbox"/> использовать современные цифровые методы обработки и интерпретации общей и отраслевой географической информации при проведении научных и прикладных исследований;	
--	--	--------------	--	----------------------------------	---	--

	ПК-1	Способен организовывать выполнение работ и оказание услуг географической направленности, организовывать географические проекты	ИПК-1.1. Подготовка технического задания для выполнения работ, оказания услуг и реализации проектов географической направленности. ИПК-1.2. Подбор материально-технических и кадровых ресурсов для выполнения работ, оказания услуг и реализации проектов географической направленности. ИПК-1.3. Организационное сопровождение и контроль за выполнением работ, оказанием услуг и реализации проектов географической направленности.	<ul style="list-style-type: none"> <input type="checkbox"/> нормативные правовые акты РФ, регламентирующие порядок проведения проектно-изыскательских работ, предынвестиционных исследований, разработки документов государственного стратегического планирования; <input type="checkbox"/> стандартное программное обеспечение, используемое для подготовки ТЗ; 	<ul style="list-style-type: none"> <input type="checkbox"/> осуществлять подготовку технического задания для выполнения работ, оказания услуг и реализации проектов географической направленности; <input type="checkbox"/> определять ключевые параметры, обосновывать сроки выполнения этапов работ и проектов географической направленности; <input type="checkbox"/> обосновывать потребности в ресурсном обеспечении выполнения проектов и работ географической направленности; <input type="checkbox"/> осуществлять организационное сопровождение и контроль за выполнением работ, оказанием услуг и реализации проектов географической направленности <input type="checkbox"/> разрабатывать и оформлять презентационные материалы с использованием современных цифровых ресурсов (https://www.canva.com, https://www.crello.com, https://prezi.com/, https://vengage.com и др.); <input type="checkbox"/> использовать современные средства информационно-коммуникационных технологий в профессиональной деятельности; 	<ul style="list-style-type: none"> <input type="checkbox"/> методами поиска, сбора, обработки, систематизации и хранения информации, необходимой для разработки содержательных частей и разделов проектов и работ географической направленности
	ПК-2	Способен проводить комплексную	ИПК-2.1. Проведение комплексной географической	<ul style="list-style-type: none"> <input type="checkbox"/> нормативные правовые акты РФ, международные 	<ul style="list-style-type: none"> <input type="checkbox"/> проводить сравнительный и комплексный анализ параметров 	<ul style="list-style-type: none"> <input type="checkbox"/> общими и специализированным

		<p>географическую экспертизу проектов и работ</p>	<p>оценки содержания и результатов работ и проектов. ИПК-2.2. Подготовка экспертного заключения географической направленности по проблемным ситуациям, возникающим при реализации пространственных решений в государственном и корпоративном управлении.</p>	<p>нормативные правовые акты, регулирующие вопросы использования природных ресурсов, охраны окружающей среды, землеустройства, кадастра, пространственных данных, вопросы стратегического и территориального планирования, программирования, регионального развития, градостроительства, развития отраслей экономики и социальной сферы; <input type="checkbox"/> научно-техническую документацию в области использования природных ресурсов, охраны окружающей среды, технико-экономических основ производства в промышленности, сельском хозяйстве и в сфере услуг, в области стратегического и территориального планирования (развития), градостроительства, регионального и городского развития, землеустройства и кадастра;</p>	<p>состояния природных, природно-хозяйственных и социально-экономических территориальных систем; <input type="checkbox"/> оценивать полноту и корректность географической информации, используемой в работах и проектах; <input type="checkbox"/> выявлять факторы географической направленности, значимые для обоснования предложений по совершенствованию проектов и работ; <input type="checkbox"/> применять стандартное программное обеспечение для подготовки документов по результатам комплексной географической оценки содержания работ и проектов; <input type="checkbox"/> анализировать и систематизировать информацию географической направленности, содержание стратегий и программ социально-экономической и экологической направленности на разных территориальных уровнях; <input type="checkbox"/> определять возможные последствия использования механизмов и инструментов при реализации стратегий и программ социально-экономической и экологической направленности на разных территориальных уровнях; <input type="checkbox"/> выявлять условия и факторы, определившие возникновение проблемной ситуации при реализации стратегий и программ социально-экономической и экологической направленности на разных территориальных уровнях;</p>	<p>и методами географических исследований для оценки состояния и развития природных, природно-хозяйственных и социально-экономических территориальных систем; <input type="checkbox"/> методами проведения комплексной диагностики состояния, развития и функционирования природных, природно-хозяйственных и социально-экономических территориальных систем; <input type="checkbox"/> методами сбора и анализа информации с целью консультирования субъектов реализации стратегий и программ социально-экономической и экологической направленности на</p>
--	--	---	--	--	---	---

				<input type="checkbox"/> основные закономерности функционирования и развития природных, природно-хозяйственных и социально-экономических территориальных систем района полевых исследований; <input type="checkbox"/> отечественный и		разных территориальных уровнях
--	--	--	--	--	--	--------------------------------

				международный опыт реализации проектов социально-экономической и экологической направленности на разных территориальных уровнях; □ стандартное программное обеспечение, используемое для подготовки документов по результатам комплексной географической оценки содержания работ и проектов.		
--	--	--	--	--	--	--

6. Структура и содержание НИР

Общий объём НИР составляет 21 зачётная единица (756 часов, в том числе 7 ч. – контактная работа с преподавателем, 749 ч. – самостоятельная работа обучающихся).
Время проведения НИР – 2 курс, 3 и 4 семестры.

Семестр	Вид практики	Объем, ЗЕТ	Объем, часов	Конт. работа, часы	СРС	Продолжительность, недель
3	<i>Учебная</i> Научно-исследовательская работа (получение навыков научно-исследовательской работы)	9	324	3	321	6
4	<i>Производственная</i> Научно-исследовательская работа	12	432	4	428	8
	ИТОГО	21	756	7	749	14

6.1. Структура и содержание НИР на 2 курсе (семестр 3)

№	Разделы (этапы) НИР по видам учебной деятельности, включая самостоятельную работу	Содержание раздела	Бюджет времени, (недели, дни)
1	Постановка и корректировка научной проблемы, решаемой в НИР (ВКР). Определение тематики исследования, ее актуальности, изучение научного задела по теме.	Выделение объекта и метода научного исследования. Составление плана научно-исследовательской работы студента. Методы поиска литературы: использование библиотечных каталогов и указателей, реферативные журналы, цифровые средства поиска, просмотр периодической литературы.	1 неделя

2	Работа с источниками научно-технической информации по тематике НИР. Сбор и реферирование научной литературы, позволяющей выполнять задачи исследования и достичь поставленные цели.	Обзор и анализ информации, релевантной теме ВКР: обзорная, справочная, реферативная. Виды изданий: статьи в реферируемых журналах, монографии и учебники, государственные отраслевые стандарты, отчеты НИР, патентная информация. Подготовка литературного обзора по теме ВКР. Активное использование цифровых средств поиска информации: поисковые системы и каталоги ресурсов (Яндекс, Rambler, Google, Mail.ru, Alta Vista и др.), электронные библиотеки КубГУ («Университетская библиотека ONLINE», ЭБС «Лань», Образовательная платформа «Юрайт», ЭБС «ZNIANIUM.COM», ЭБС «BOOK.ru») и др., электронные каталоги, современные профессиональные базы данных и информационные справочные системы (справочно-правовая БД по российскому законодательству «КонсультантПлюс», Web of Science, Scopus, ScienceDirect и др.), электронная коллекция Оксфордского Российского Фонда и др.	2 недели
3	Проведение самостоятельного научного исследования. Выбор и практическое освоение	Теоретическая часть исследований. Практическая часть исследований. Этапы и методики проведения теоретических, экспериментальных исследований,	2 недели
	методов исследования по теме НИР. Статистическая обработка. Анализ экспериментальных данных по итогам НИР.	компьютерного моделирования. Обработка результатов исследований и их анализ. Применение цифровых инструментов обработки и анализа данных: продукты Microsoft Office (Word, Excel, Access, PowerPoint), Google-приложения (Документы, Таблицы, Презентации, Диск, Формы и др.), программные системы статистического анализа и др.	
4	Подготовка презентации и докладов по результатам НИР на научных семинарах, конференциях, симпозиумах, школах. Подготовка публикаций по результатам НИР в рецензируемых научных журналах, рекомендованных ВАК России для опубликования материалов диссертаций	Технологии подготовки материалов выступления, структура и стиль презентаций в зависимости от целевой аудитории и продолжительности выступления. Подготовка научной публикации: тезисы докладов, статья в журнале, монография. Структура тезисов, доклада, статьи, монографии. Выступления с докладами на семинарах, научных конференциях, симпозиумах, собраниях. Применение цифровых инструментов подготовки презентации и докладов результатов НИР: продукты Microsoft Office (Word, Excel, Access, PowerPoint), Google-приложения (Документы, Таблицы, Презентации, Диск, Формы и др.) и др.	4 дня

5	Оформление отчета	Обработка и систематизация материала, краткое изложение результатов ознакомления с местом прохождения НИР и особенностей его функционирования. Формализация и детальное изложение основных результатов, полученных студентом в ходе прохождения НИР. Оценка вклада результатов НИР в ВКР. Применение цифровых инструментов подготовки отчета по НИР: продукты Microsoft Office (Word, Excel, Access, PowerPoint), Google-приложения (Документы, Таблицы, Презентации, Диск, Формы и др.) и др. Подготовка презентации отчета для защиты с использованием цифровых инструментов: https://www.canva.com , https://www.crello.com , https://prezi.com/ , https://vengage.com и др.	2 дня
6	Защита отчета	Публичное выступление с отчетом о результатах НИР. Оценка объема выполнения программы и заданий НИР, правильности оформления и качества содержания отчета по НИР, правильности ответов на заданные руководителем НИР вопросы.	1 день
ИТОГО			6 недель

6.2. Структура и содержание НИР на 2 курсе (семестр 4)

№	Разделы (этапы) НИР по видам учебной деятельности, включая самостоятельную работу	Содержание раздела	Бюджет времени, (недели, дни)
1	Постановка и корректировка научной проблемы, решаемой в НИР (ВКР). Определение тематики	Выделение объекта и метода научного исследования. Составление плана научно-исследовательской работы	1 неделя
	исследования, ее актуальности, изучение научного задела по теме.	студента. Методы поиска литературы: использование библиотечных каталогов и указателей, реферативные журналы, цифровые средства поиска, просмотр периодической литературы.	

2	<p>Работа с источниками научно-технической информации по тематике НИР. Сбор и реферирование научной литературы, позволяющей выполнять задачи исследования и достичь поставленные цели.</p>	<p>Обзор и анализ информации, релевантной теме ВКР: обзорная, справочная, реферативная. Виды изданий: статьи в реферируемых журнала, монографии и учебники, государственные отраслевые стандарты, отчеты НИР, патентная информация. Подготовка литературного обзора по теме ВКР. Активное использование цифровых средств поиска информации: поисковые системы и каталоги ресурсов (Яндекс, Rambler, Google, Mail.ru, Alta Vista и др.), электронные библиотеки КубГУ («Университетская библиотека ONLINE», ЭБС «Лань», Образовательная платформа «Юрайт», ЭБС «ZNANIUM.COM», ЭБС «BOOK.ru») и др., электронные каталоги, современные профессиональные базы данных и информационные справочные системы (справочно-правовая БД по российскому законодательству «КонсультантПлюс», Web of Science, Scopus, ScienceDirect и др.), электронная коллекция Оксфордского Российского Фонда и др.</p>	2 недели
3	<p>Проведение самостоятельного научного исследования. Выбор и практическое освоение методов исследования по теме НИР. Статистическая обработка. Анализ экспериментальных данных по итогам НИР.</p>	<p>Теоретическая часть исследований. Практическая часть исследований. Этапы и методики проведения теоретических, экспериментальных исследований, компьютерного моделирования. Обработка результатов исследований и их анализ. Применение цифровых инструментов обработки и анализа данных: продукты Microsoft Office (Word, Excel, Access, PowerPoint), Google-приложения (Документы, Таблицы, Презентации, Диск, Формы и др.), программные системы статистического анализа и др.</p>	3 недели

4	Подготовка презентации и докладов по результатам НИР на научных семинарах, конференциях, симпозиумах, школах. Подготовка публикаций по результатам НИР в рецензируемых научных журналах, рекомендованных ВАК России для опубликования материалов диссертаций	Технологии подготовки материалов выступления, структура и стиль презентаций в зависимости от целевой аудитории и продолжительности выступления. Подготовка научной публикации: тезисы докладов, статья в журнале, монография. Структура тезисов, доклада, статьи, монографии. Выступления с докладами на семинарах, научных конференциях, симпозиумах, собраниях. Применение цифровых инструментов подготовки презентации и	1 неделя
		докладов результатов НИР: продукты Microsoft Office (Word, Excel, Access, PowerPoint), Google-приложения (Документы, Таблицы, Презентации, Диск, Формы и др.) и др.	
5	Оформление отчета	Обработка и систематизация материала, краткое изложение результатов ознакомления с местом прохождения НИР и особенностей его функционирования. Формализация и детальное изложение основных результатов, полученных студентом в ходе прохождения НИР. Оценка вклада результатов НИР в ВКР. Применение цифровых инструментов подготовки отчета по НИР: продукты Microsoft Office (Word, Excel, Access, PowerPoint), Google-приложения (Документы, Таблицы, Презентации, Диск, Формы и др.) и др. Подготовка презентации отчета для защиты с использованием цифровых инструментов: https://www.canva.com , https://www.crello.com , https://prezi.com/ , https://vengage.com и др.	6 дней
6	Защита отчета	Публичное выступление с отчетом о результатах НИР. Оценка объема выполнения программы и заданий НИР, правильности оформления и качества содержания отчета по НИР, правильности ответов на заданные руководителем НИР вопросы.	1 день
ИТОГО			8 недель

Обучающиеся в период прохождения НИР обязаны соблюдать правила внутреннего трудового распорядка организации (базы НИР) и требования охраны труда и пожарной безопасности.

Продолжительность каждого вида работ, предусмотренного планом, уточняется студентом совместно с руководителем НИР и научным руководителем ВКР.

По итогам НИР студентами оформляется отчет, в котором излагаются результаты проделанной работы и в систематизированной форме приводится обзор освоенного научного и практического материала. Форма отчетности – зачет.

7. Формы отчетности НИР

В качестве основной формы отчетности по НИР устанавливается дневник прохождения НИР и письменный отчет.

Дневник НИР должен включать в себя:

- фамилию, имя, отчество студента;
- даты проведения НИР;
- регулярные записи наблюдений, описание видов деятельности, личные впечатления и оценки исследуемых объектов и явлений студентом во время прохождения НИР.

Отчет о НИР должен содержать следующие структурные элементы: титульный лист с подписями студента и руководителя НИР, содержание, введение, главы и подглавы (в зависимости от содержания), заключение, список использованных источников и приложения (при необходимости). Отчет также должен включать в себя анализ производственной деятельности организаций, исследуемых в рамках НИР, обобщения по результатам проведенного анализа, систематизацию фактических данных, соответствующих теме научного исследования и отвечающих индивидуальному заданию для студента.

8. Образовательные технологии, используемые в НИР

НИР носит научно-исследовательский характер, при ее проведении используются образовательные технологии в форме консультаций преподавателей-руководителей НИР от университета и руководителей НИР от организаций, а также в виде самостоятельной работы студентов. Кроме традиционных образовательных, научно-исследовательских технологий, используемых в процессе практической деятельности, используются и интерактивные технологии (анализ и разбор конкретных ситуаций, подготовка на их основе рекомендаций) с включением практикантов в активное взаимодействие всех участвующих в процессе делового общения, развивающее и проблемное обучение, технологии критического мышления, проектные методы обучения, коллективная подготовка итогового текста отчета по НИР. Проводятся вводные лекции, обзорные экскурсии, самостоятельные маршруты и исследования. Применяются наглядные полевые методы обучения (лекции в ходе маршрутов и экскурсий), полевая работа (сбор, первичная обработка материалов) с дальнейшей самостоятельной обработкой полевых материалов с помощью специализированных программных комплексов, самостоятельная работа с библиографическими источниками. Основные методы экономико- географических исследований: описательный, сравнительно-географический, историко- географический, картографический.

Образовательные технологии при прохождении НИР в зависимости от места прохождения НИР и задания по сбору информации могут включать в себя: инструктаж по технике безопасности; экскурсия по организации; первичный инструктаж на рабочем месте;

наглядно-информационные технологии (материалы выставок, стенды, плакаты, альбомы и др.); организационно-информационные технологии (присутствие на собраниях, совещаниях, «планерках», советах и т.п.); вербально-коммуникационные технологии (интервью, беседы с руководителями, специалистами, работниками предприятия (учреждения, жителями населенных пунктов); наставничество (работа в период НИР в качестве ученика опытного специалиста); информационно-консультационные технологии (консультации ведущих специалистов туристской отрасли); информационно-коммуникационные технологии (информация из Интернет, радио и телевидения; аудио- и видеоматериалы; работу в библиотеке (уточнение содержания учебных и научных проблем, профессиональных и научных терминов, экономических и статистических показателей, изучение содержания государственных стандартов по оформлению отчетов о научноисследовательской работе и т.п.)

Научно-производственные технологии при прохождении НИР включают в себя: инновационные технологии, используемые в организации, изучаемые и анализируемые студентами в ходе НИР; эффективные традиционные технологии, используемые в организации, изучаемые и анализируемые студентами в ходе НИР; консультации ведущих специалистов по использованию научно-технических достижений.

Научно-исследовательские технологии при прохождении НИР включают в себя: определение проблемы, объекта и предмета исследования, постановку исследовательской задачи; разработку инструментария исследования; наблюдения, фиксация результатов; сбор, обработка, анализ и предварительную систематизацию фактического и литературного материала; использование информационно-аналитических компьютерных программ и технологий; прогноз развития ситуации (функционирования объекта исследования); использование информационно-аналитических и проектных компьютерных программ и технологий; систематизация фактического и литературного материала; обобщение полученных результатов; формулирование выводов и предложений по общей части программы НИР; экспертизу результатов НИР (предоставление материалов дневника и отчета о НИР; оформление отчета о НИР).

Широкое применение *цифровых технологий* в системе образования и профессиональной подготовке студентов вывели НИР студентов на новые уровни: в сборе информации и материалов исследования (поисковые системы, ускоряющие поиск и отбор информации), в обработке данных (продукты Microsoft Office (Word, Excel, Access, PowerPoint), Google-приложения (Документы, Таблицы, Презентации, Диск, Формы и др.), программные системы статистического анализа и др.), в коммуникациях (позволяют взаимодействовать, решать задачи совместно, виртуально общаться, обеспечивают возможность групповой работы); визуализации (3D-технологии способствуют реальному восприятию объектов материального мира); материализации. Цифровые технологии НИР могут применяться на всех ее этапах: от сбора и обработки материалов до составления отчета и защиты ВКР. Для подготовки и осуществления научного исследования, студенты могут использовать широкий арсенал программных продуктов: Adobe Photoshop, CorelDRAW, Adobe Illustrator, Power Point и другое специальное программное обеспечение. В ходе выполнения НИР обучающиеся используют весь комплекс научно-исследовательских методов и технологий для выполнения различных видов работ. Для подготовки и осуществления научного исследования, обучающиеся используют общенаучные и специальные методы научных исследований, современные методики и инновационные технологии проведения научного анализа.

9. Учебно-методическое обеспечение самостоятельной работы студентов во время НИР

Учебно-методическим обеспечением самостоятельной работы студентов при прохождении НИР являются:

- учебная литература;
- методические разработки для студентов, определяющих порядок прохождения и содержания НИР;

нормативные документы, регламентирующие прохождение НИР студентом.

Самостоятельная работа студентов во время прохождения НИР включает:

- ежедневное ведение дневника НИР;
- оформление итогового отчета по НИР;
- анализ нормативно-методической базы организации;
- анализ научных публикаций по заранее определенной руководителем теме НИР;
- анализ и обработку информации, полученной студентами при прохождении

НИР;

работу с научной, учебной и методической литературой и т.д.

Для самостоятельной работы студентам предоставляется аудитория с компьютером и доступом в Интернет, к электронной библиотеке КубГУ и к информационно-справочным системам.

10. Фонд оценочных средств для проведения промежуточной аттестации обучающихся по НИР

Форма контроля НИР по этапам формирования компетенций

№ п/п	Разделы (этапы) НИР по видам учебной деятельности, включая самостоятельную работу	Код компетенции	Формы текущего контроля	Описание показателей и критериев оценивания компетенций на различных этапах их формирования
1.	Постановка и корректировка научной проблемы, решаемой в НИР (ВКР). Определение тематики исследования, ее актуальности, изучение научного задела по теме.	ОПК-1	Записи в журнале инструктажа Записи в дневнике Собеседование Обсуждение с научным руководителем или на заседаниях кафедры	Прохождение инструктажа по технике безопасности. Изучение правил внутреннего распорядка. Ознакомление с целями, задачами НИР и индивидуального задания.

2.	Работа с источниками научно-технической информации по тематике НИР. Сбор и реферирование научной литературы, позволяющей выполнять задачи исследования и достичь поставленные цели.	ОПК-2 ОПК-3 ПК-1 ПК-2	Записи в дневнике Собеседование Обсуждение с научным руководителем или на заседаниях кафедры Проверка выполнения индивидуального задания, программы НИР	Сбор обобщение, обработка и систематизация материала Содержание дневника Разделы отчета о НИР
3.	Проведение самостоятельного научного исследования. Выбор и практическое освоение методов исследования по теме НИР. Статистическая обработка. Анализ экспериментальных данных по итогам НИР.	ОПК-2 ОПК-3 ПК-1 ПК-2	Записи в дневнике Отчеты на семинарах научной группы, заседаниях кафедры Консультации с научным руководителем	Сбор обобщение, обработка и систематизация материала Систематизирование собственных выводы и результатов исследований Сформулированная научная новизна, практическая значимость НИР Содержание дневника Разделы отчета о НИР
4.	Подготовка презентации и докладов по результатам НИР на научных семинарах, конференциях, симпозиумах, школах. Подготовка публикаций по результатам НИР в рецензируемых научных журналах, рекомендованных ВАК России для опубликования материалов диссертаций	ОПК-2 ОПК-3 ОПК-4 ПК-1 ПК-2	Доклады на научных семинарах, конференциях, симпозиумах, школах, публикации в сборниках трудов Публикации в журналах	Публикация тезисов, научных статей (проектов) Выступление с докладами на конференциях (заявки)
5.	Оформление отчета	ОПК-4	Написание отчета	Соответствие требованиям к оформлению, структуре и содержанию отчета
6.	Защита отчета	ОПК-1 ОПК-2 ОПК-3 ОПК-4 ПК-1 ПК-2	Защита отчета	Критерии оценки подготовки и защиты отчета

Текущий контроль предполагает контроль ежедневной посещаемости студентами рабочих мест в организации и контроль правильности формирования компетенций.

Промежуточный контроль предполагает проведение по окончании НИР проверки документов (отчет, дневник). Документы должны быть заверены руководителем НИР.

Критерии оценки отчётов по прохождению НИР:

- уровень теоретической подготовки обучающегося, способность адаптировать имеющиеся научные знания под текущую ситуацию, применять свои знания на практике;
- верное закрепление целей, задач, методов реализации и содержания НИР;
- полнота представленного материала в соответствии с заданием руководителя;
- отсутствие смысловых и грамматических ошибок, противоречий;
- степень профессиональной направленности выводов студента по результатам прохождения НИР;
- своевременное представление отчёта, качество оформления;
- защита отчёта, качество ответов на вопросы;
- качество приложенных к отчету дополнительных документов (при их наличии)

Шкала и критерии оценивания формируемых компетенций в результате прохождения НИР:

Шкала оценивания	Критерии оценки (зачет с оценкой)
«Зачтено»	Содержание и оформление отчета по НИР и дневника прохождения НИР полностью соответствуют предъявляемым требованиям. Запланированные мероприятия индивидуального плана выполнены. В процессе защиты отчета по НИР обучающийся обнаруживает всестороннее и глубокое знание материала НИР, выражающееся в полных ответах, точном раскрытии поставленных вопросов.
«Не зачтено»	Небрежное оформление отчета по НИР и дневника прохождения НИР. В отчете по НИР освещены не все разделы программы НИР. Запланированные мероприятия индивидуального плана не выполнены. В процессе защиты отчета по НИР обучающийся обнаруживает существенные пробелы в знаниях учебного материала, поставленные вопросы не раскрыты либо содержание ответа не соответствует сути вопроса. Отчет по НИР не представлен.

11. Учебно-методическое и информационное обеспечение студентов во время НИР

1. Афанасьев В. В. Методология и методы научного исследования: учебное пособие для бакалавриата и магистратуры / В.В. Афанасьев, О.В. Грибкова, Л.И. Уколова. – М.: Издательство Юрайт, 2018. – 154 с. – URL: <https://www.biblioonline.ru/book/13FEAFC5-B8AA41D2-B3F8-27A2BD87491B>.

2. Дрещинский В.А. Методология научных исследований: учебник для бакалавриата и магистратуры / В.А. Дрещинский. – 2-е изд., пер. и доп. – М.: Издательство Юрайт, 2018. – 274 с. – URL: <https://biblio-online.ru/book/metodologiyanauchnyh-issledovaniy-423567>.

3. Перцик Е.Н. Теория и методология географии: учебник для бакалавриата и магистратуры / Е. Н. Перцик. – М.: Издательство Юрайт, 2017. – 141 с. – URL: <https://biblioonline.ru/book/6BBDF16E-EB63-4C8A-9692-A09EE75C24F8>.

4. Теория и методология географической науки: учебник для бакалавриата и магистратуры / М. М. Голубчик [и др.]; под ред. С. В. Макара, А. М. Носонова. – 2-е изд., испр. и доп. – М.: Издательство Юрайт, 2018. – 483 с. // URL: <https://biblioonline.ru/book/FB108E73BA0E-4D61-8767-FCBA7F04A2C4>.

Также используется литература по тематике ВКР. **б)**

дополнительная литература:

1. Гуня А. Н. Ландшафтные основы анализа природных и природно–антропогенных изменений высокогорных территорий / А. Н. Гуня; Рос. акад. наук, Кабардино–Балкарский науч. центр РАН, Ин–т информатики и проблем регион. управления, Ин–т географии Рос. акад. наук. – Нальчик: [Изд–во КБНЦ РАН], 2010. – 199 с. (6)

2. Методика обучения географии в общеобразовательных учреждениях: учебное пособие для студентов вузов / под ред. И.В. Душиной; [И.В. Душина и др.]. – М.: Дрофа, 2007. – 510 с. (10)

3. Миненкова В.В. Выполнение курсовых, выпускных квалификационных (дипломных) работ, магистерских и кандидатских диссертаций: методические рекомендации. – 2-е изд., испр. и доп. / В.В. Миненкова, А.А. Филобок, Д.В. Сидорова. – Краснодар: Кубанский государственный университет, 2015. – 90 с. (14)

4. Нагалецкий Ю. Я. (КубГУ). Региональное физико–географическое районирование: учебное пособие / Ю. Я. Нагалецкий, Э. Ю. Нагалецкий; М–во образования и науки Рос. Федерации, Кубанский гос. ун–т. – Краснодар: [Кубанский государственный университет], 2012. – 131 с (44)

5. Раковская, Эльвира Мечиславовна. Физическая география России: учебник для студентов вузов: в 2 ч. Ч. 2.: Азиатская часть, Кавказ и Урал / Э. М. Раковская, М. И. Давыдова. – М.: ВЛАДОС, 2013. – 301 с. (35)

в) периодические издания:

«Перечень печатных периодических изданий, хранящихся в фонде Научной библиотеки КубГУ» <https://www.kubsu.ru/ru/node/15554> :

1. Вестник ЛГУ. Серия: Геология. География
2. Вестник СПбГУ. Серия: География. Геология
3. Водные ресурсы
4. Вокруг света
5. География и природные ресурсы
6. География. Реферативный журнал. ВИНТИ
7. Известия Русского географического общества
8. Известия РАН (до 1993 г. Известия АН СССР). Серия: Географическая и геофизическая
9. Метеорология и гидрология
10. Океанология

Базы данных компании «Ист Вью» <http://dlib.eastview.com>

Электронная библиотека GREBENNIKON.RU <https://grebennikon.ru/>

Для освоения дисциплины инвалидами и лицами с ограниченными возможностями здоровья имеются издания в электронном виде в электронно-библиотечных системах «Лань» и «Юрайт».

1. Перечень ресурсов информационно-телекоммуникационной сети «Интернет», необходимых для прохождения НИР

1. Бесплатная электронная библиотека онлайн «Единое окно доступа к образовательным ресурсам» - <http://window.edu.ru>.

1. Географический портал карта – vseprostrany.ru

2. География мира РАН – www.geowww.ru

3. Институт географии РАН – www.spr.ru

4. Институт водных экологических проблем – www.altairegion22.ru

5. Краткая географическая энциклопедия – <http://geoman.ru>

6. Официальные сайты муниципальных образований Краснодарского края.

7. Официальный сайт Федеральной службы государственной статистики. – www.gks.ru.

8. Официальный сайт Управления федеральной службы государственной статистики по Краснодарскому краю и республике Адыгея – <http://krsdstat.gks.ru>.

1. Русское географическое общество – www.rgo.ru/ru

2. Университетская библиотека on-line – www.biblioclub.ru.

3. Электронный справочник «Информио» для высших учебных заведений – www.informuo.ru.

13. Перечень информационных технологий, используемых при осуществлении образовательного процесса по НИР, включая перечень программного обеспечения и информационных справочных систем

В процессе организации НИР применяются современные информационные технологии:

1) мультимедийные технологии, для чего ознакомительные лекции и инструктаж студентов во время НИР проводятся в помещениях, оборудованных экраном, видеопроектором, персональными компьютерами.

2) компьютерные технологии и программные продукты, необходимые для сбора и систематизации информации, проведения требуемых программой НИР расчетов и т.д. При прохождении НИР студент может использовать имеющиеся на кафедре экономической, социальной и политической географии программное обеспечение и Интернет-ресурсы.

14. Методические указания для обучающихся по прохождению НИР

Перед началом НИР студентам необходимо ознакомиться с правилами безопасной работы и пройти инструктаж по технике безопасности.

В соответствии с заданием на НИР совместно с руководителем студент составляет план прохождения НИР. Выполнение этих работ проводится студентом при систематических консультациях с руководителем НИР и руководителем ВКР.

Студенты, направляемые на НИР, обязаны:

- явиться на установочное собрание, проводимое руководителем НИР;
- детально ознакомиться с программой и рабочим планом НИР;
- явиться на место НИР в установленные сроки;
- выполнять правила охраны труда и правила внутреннего трудового распорядка;
- выполнять указания руководителя НИР, нести ответственность за выполняемую работу;
- проявлять инициативу и максимально использовать свои знания, умения и навыки на практике;
- выполнить программу и план НИР, решить поставленные задачи и своевременно подготовить отчет о НИР.

НИР для обучающихся с ограниченными возможностями здоровья и инвалидов проводится с учетом особенностей их психофизического развития, индивидуальных возможностей и состояния здоровья.

15. Материально-техническое обеспечение НИР

Материально-техническое обеспечение НИР определяется спецификой выполняемых задач и типом организации, которая выступает в качестве базы прохождения НИР. Научно-производственные технологии должны обеспечивать безопасность всех участников процесса и отвечать нормативно-правовой базе. Использование специальных технологий согласовывается между руководителем НИР от ФГБОУ ВО «КубГУ» и руководителем от принимающей организации.

Для проведения занятий в рамках НИР, предусмотренной учебным планом подготовки магистров, имеется необходимая материально-техническая база, соответствующая действующим санитарным и противопожарным правилам и нормам:

□ лекционная аудитория, оснащенная мультимедийными проекторами с возможностью подключения к АЛ/1-Р1, маркерными досками для демонстрации учебного материала;

□ специализированные компьютерные классы с подключенным к ним периферийным устройством и оборудованием;

□ демонстрационные материалы: географические карты, таблицы, фотографии, слайды, короткометражные видеофильмы, картосхемы, графики, диаграммы, меловые рисунки;

□ аппаратное и программное обеспечение (и соответствующие методические материалы) для проведения самостоятельной работы.

Для полноценного прохождения НИР, в соответствии с заключенными с предприятиями договорами, в распоряжение студентов предоставляется необходимое для выполнения индивидуального задания по НИР оборудование, и материалы.

7. Материально-техническое обеспечение по дисциплине (модулю)

Наименование специальных помещений	Оснащенность специальных помещений	Перечень лицензионного программного обеспечения
Учебные аудитории для проведения занятий лекционного типа (ауд. и207, и211)	Мебель: учебная мебель Технические средства обучения: оснащенная презентационной техникой (проектор, экран, ноутбук).	Лицензионные программы общего назначения, такие как Microsoft Windows 7, пакет MicrosoftOfficeProfessional (Word, Excel, PowerPoint, Access), программы демонстрации видео материалов (WindowsMediaPlayer), программы для демонстрации и создания презентаций (MicrosoftPowerPoint)
Учебные аудитории для проведения занятий семинарского типа, групповых и индивидуальных консультаций, текущего контроля и промежуточной	Мебель: учебная мебель Технические средства обучения: презентационной техникой (проектор, экран, ноутбук)	Лицензионные программы общего назначения, такие как Microsoft Windows 7, пакет MicrosoftOfficeProfessional (Word, Excel, PowerPoint, Access), программы демонстрации видео
аттестации (и207, и200, и202, и203, и211)		материалов (WindowsMediaPlayer), программы для демонстрации и создания презентаций (MicrosoftPowerPoint)

Для самостоятельной работы обучающихся предусмотрены помещения, укомплектованные специализированной мебелью, оснащенные компьютерной техникой с возможностью подключения к сети «Интернет» и обеспечением доступа в электронную информационно-образовательную среду университета.

Наименование помещений для самостоятельной работы обучающихся	Оснащенность помещений для самостоятельной работы обучающихся	Перечень лицензионного программного обеспечения

<p>Помещение для самостоятельной работы обучающихся (читальный зал Научной библиотеки)</p>	<p>Мебель: учебная мебель</p> <p>Комплект специализированной мебели: компьютерные столы</p> <p>Оборудование: компьютерная техника с подключением к информационнокоммуникационной сети «Интернет» и доступом в электронную информационно-образовательную среду образовательной организации, веб-камеры, коммуникационное оборудование, обеспечивающее доступ к сети интернет (проводное соединение и беспроводное соединение по технологии Wi-Fi)</p>	<p>Лицензионные программы общего назначения, такие как Microsoft Windows 7, пакет MicrosoftOfficeProfessional (Word, Excel, PowerPoint, Access), программы демонстрации видео материалов (WindowsMediaPlayer), программы для демонстрации и создания презентаций (MicrosoftPowerPoint)</p>
<p>Помещение для самостоятельной работы обучающихся (ауд.202)</p>	<p>Мебель: учебная мебель</p> <p>Комплект специализированной мебели: компьютерные столы</p> <p>Оборудование: компьютерная техника с подключением к информационнокоммуникационной сети «Интернет» и доступом в электронную информационно-образовательную среду образовательной организации, веб-камеры, коммуникационное оборудование, обеспечивающее доступ к сети интернет (проводное соединение и беспроводное соединение по технологии Wi-Fi)</p>	<p>Аудитория для самостоятельной работы студентов, оснащенная компьютерной техникой с возможностью подключения к сети «Интернет», с соответствующим программным обеспечением, с программой экранного увеличения и обеспеченный доступом в электронную информационнообразовательную среду университета</p>

**Приложение 1
Образец**

титального листа отчета по НИР

Министерство науки и высшего образования Российской Федерации
Федеральное государственное бюджетное образовательное учреждение
высшего образования

«Кубанский государственный университет Институт
географии, геологии, туризма и сервиса
Кафедра экономической, социальной и политической географии

ОТЧЕТ О НАУЧНО-ИССЛЕДОВАТЕЛЬСКОЙ РАБОТЕ

Студента _____

(Ф.И.О. студента)

(код и наименование специальности или направления подготовки)

(наименование специальности или профиля)

Квалификация (степень) выпускника

Место прохождения НИР _____

(Полное наименование организации, её юридический адрес)

Дата начала прохождения НИР «__» _____ г.

Дата окончания прохождения НИР «__» _____ г.

Руководитель НИР от кафедры _____

(должность, учёная степень, учёное звание, Ф.И.О.)

(подпись)

Краснодар 2021 г.

Приложение 2

Образец

дневника прохождения

ДНЕВНИК ПРОХОЖДЕНИЯ НИР

Направление подготовки _____

Профиль _____

Фамилия И.О студента _____

Курс _____

Время проведения НИР с «__» _____ 20__ г. по «__» _____ 20__ г.

Руководитель
НИР от КубГУ _____

(должность, учёная степень, учёное звание, Ф.И.О.)

Дата	Содержание выполняемых работ	Отметка руководителя НИР от организации (подпись)

Приложение 3

Образец оформления индивидуального задания студенту, выполняемого в период проведения НИР

ФГБОУ ВО «КУБАНСКИЙ ГОСУДАРСТВЕННЫЙ УНИВЕРСИТЕТ»

Институт географии, геологии, туризма и сервиса

Кафедра экономической, социальной и политической географии

ИНДИВИДУАЛЬНОЕ ЗАДАНИЕ, ВЫПОЛНЯЕМОЕ В ПЕРИОД НИР

Студент _____
(фамилия, имя, отчество полностью)

Направление подготовки _____ профиль _____

Место прохождения НИР _____

Срок прохождения НИР с _____ по _____ 20__ г.

№ п/п	Содержание задания	Ожидаемый результат

Перечень вопросов (заданий, поручений) для прохождения НИР

План-график выполнения работ:

№	Этапы работы (виды деятельности) при прохождении НИР	Сроки	Отметка руководителя НИР от университета о выполнении (подпись)
1			
2			

Ознакомлен _____
подпись студента *расшифровка подписи*

«_____» _____ 20__ г.

Приложение 4

Оценочный лист

результатов прохождения НИР по направлению подготовки _____

Профиль _____

Фамилия И.О студента _____

Курс _____

№	ОБЩАЯ ОЦЕНКА (отмечается руководителем НИР)	Оценка	
		зачтено	не зачтено
1.	Уровень подготовленности студента к прохождению НИР		
2.	Умение правильно определять и эффективно решать основные задачи		
3.	Степень самостоятельности при выполнении задания по НИР		
4.	Оценка трудовой дисциплины		
5.	Соответствие программе НИР работ, выполняемых студентом в ходе прохождения НИР		

Руководитель НИР _____

(подпись) (расшифровка подписи)

№	СФОРМИРОВАННЫЕ В РЕЗУЛЬТАТЕ НИР КОМПЕТЕНЦИИ (отмечается руководителем НИР от университета)	Оценка	
		зачтено	не зачтено
1.	Способен самостоятельно проводить комплексные и отраслевые географические исследования, формулировать и проверять достоверность научных гипотез и инновационных идей в избранной области географии и смежных наук (ОПК-1)		
2.	Способен оценивать и прогнозировать развитие и взаимодействие природных, производственных и социальных систем на глобальном, региональном и локальном уровнях в избранной области географии (ОПК-2)		
3.	Способен выбирать и применять способы обработки и визуализации географических данных, геоинформационные технологии и программные средства для решения задач профессиональной деятельности (ОПК-3)		
4.	Способен проектировать, представлять, защищать и распространять результаты своей профессиональной, в том числе научно-исследовательской деятельности (ОПК-4)		
5.	Способен организовывать выполнение работ и оказание услуг географической направленности, организовывать географические проекты (ПК-1)		
6.	Способен проводить комплексную географическую экспертизу проектов и работ (ПК-2)		

МИНИСТЕРСТВО НАУКИ И ВЫСШЕГО ОБРАЗОВАНИЯ
РОССИЙСКОЙ ФЕДЕРАЦИИ
Федеральное государственное бюджетное образовательное учреждение
высшего образования
«Кубанский государственный университет»
Институт географии, геологии, туризма и сервиса

УТВЕРЖДАЮ:
Проректор по учебной работе,
качеству образования – первый
проректор

Т. А. Хагуров
подпись
«26» мая 2023 г.

**РАБОЧАЯ ПРОГРАММА ПРАКТИКИ
Б2.О.02.01(П) ТЕХНОЛОГИЧЕСКАЯ (ПРОЕКТНО-
ТЕХНОЛОГИЧЕСКАЯ) ПРАКТИКА**

Направление подготовки/специальность 05.04.02 «География»

Направленность (профиль) «Физическая география и ландшафтно-территориальное планирование»

Программа подготовки академическая

Форма обучения очная

Квалификация – Магистр

Краснодар 2023


Рабочая программа «Б2.О.01.01(П) Технологическая (проектно-технологическая) практика» практики составлена в соответствии с Федеральным государственным образовательным стандартом высшего образования по направлению подготовки/специальности 05.04.02 «География» (Физическая география и ландшафтно-территориальное планирование).

Программу составили:

Ю.Я. Нагалецкий., доцент, канд. геогр. наук, доцент


_____ подпись

Э.Ю. Нагалецкий, зав. кафедрой, канд. геогр. наук, доцент,


_____ подпись

Рабочая программа дисциплины «Технологическая (проектно-технологическая) практика» утверждена на заседании кафедры физической географии протокол № 9 «22» мая 2023г.


Заведующий кафедрой

Нагалецкий Э.Ю.


_____ подпись

Утверждена на заседании учебно-методической комиссии ИГГТС протокол №5 «23» мая 2023 г.

Председатель УМК ИГГТС Филобок А.А.


_____ подпись

Рецензенты:

Помощник генерального директора по взаимодействию с государственными, региональными, муниципальными и общественными организациями ООО НК «Приазовнефть», профессор, доктор биолог. наук, канд. геогр. наук Елецкий Б.Д.

Канд. геогр. наук, доцент кафедры картографии и геоинформатики Комаров Д.А.

1. Цели технологической (проектно-технологической) практики

Целью прохождения Производственной практики технологической (проектно-технологической) практики формирование студентами-магистрами профессиональных компетенции будущих магистров-географов при решении конкретных практических задач на основе полученных теоретических знаний.

2. Задачи

- закрепление, расширение и углубление теоретических и практических знаний умений и навыков, полученных обучающимися при изучении дисциплин;
- изучение, обобщение и внедрение передового опыта отечественных и зарубежных ученых;
- формирование способности к самостоятельному обучению новым методам исследования по сбору и обработке собранного на практике материала;
- развитие способности к самостоятельной научно-исследовательской работе, основанной на оценке и анализе собранного на практике материала, составлении отчета практики, разделов выпускной квалификационной работы по теме исследования.

3. Место практики в структуре образовательной программы

В структуре основной образовательной программы по направлению 05.04.02 География (профиль «Физическая география и ландшафтно-территориальное планирование») «Производственная практика технологическая (проектно-технологическая) практика» включена в Блок 2 «Практики». Технологическая (проектно-технологическая) практика (П) в системе подготовки является компонентом профессиональной подготовки к научно-исследовательской проектной деятельности в высшем учебном заведении и представляет собой вид практической деятельности студентов по осуществлению проектно-технологической научной работы, включающую научные исследования в рамках темы своей выпускной квалификационной работы (магистерской диссертации), апробацию полученных результатов и написание научно-исследовательских работ (научные статьи, отчеты, ВКР).

Для успешного прохождения технологической (проектно-технологической) практики студент должен иметь предварительную подготовку по профессиональным курсам, владеть начальными навыками научного поиска, уметь самостоятельно работать с основными информационными источниками, в том числе цифровыми, подбирать литературу по заданной теме, готовить реферативные обзоры по теме исследования, владеть навыками использования цифровых информационных технологий и баз данных, иметь представление о проектной деятельности и быть способным организовать научные исследования в форме прикладных проектно-технологических исследований.

Знания, умения и навыки, приобретенные студентами при прохождении технологической (проектно-технологической) практики, используются ими при написании научно-исследовательских работ (научных публикаций, отчетов, ВКР).

Технологическая (проектно-технологическая) практика (Производственная практика) проходит на 1 и 2 курсе обучения в 3 сессию, форма контроля – зачет.

4. Формы и способы проведения НИР

Основной формой проведения является научная и проектно-технологическая деятельность, направленная на изучение конкретных объектов и явлений в рамках индивидуального задания, которая проходит в рамках исполнения учебного плана подготовки студентов.

Во время технологической (проектно-технологической) практики (П) основной задачей обучающегося является определение перечня практических вопросов и проблем, научно-

обоснованная проработка и реализация которых способна к значительному улучшению показателей, свойств, характеристик изучаемых объектов и явлений.

Во время технологической (проектно-технологической) практики (П) важной задачей обучающегося является подготовка концепции научных исследований (научный проект, отчет, ВКР), сбор, анализ и обобщение необходимого материала, апробация полученных выводов, подготовка выпускной квалификационной работы. Для этого студент должен добросовестно выполнять поручения непосредственного научного руководителя. Студент публикует научные статьи по теме научного исследования в журналах, входящих в перечень ВАК и РИНЦ, выступает на научных конференциях, семинарах, круглых столах, готовит свою ВКР.

Технологическая (проектно-технологическая) практика (П) студентов предусматривает также:

- изучение объекта практики, которым может быть отрасль экономики, население, регион, страна, конкретное предприятие различного масштаба, организация, структурное подразделение учебного заведения;
- изучение социально-экономических явлений и их проблем с выработкой конкретных рекомендаций по их улучшению. В числе таких явлений могут быть текущие и перспективные демографические особенности развития территорий различных рангов, социальные явления, связанные со структурой занятости населения, уровнем благосостояния, структурные изменения производства и экономики в целом;
- проведение проектно-технологических исследований, результаты которых направлены на решение конкретных проблем общества и экономик, а их результаты могут быть представлены в виде проекта, отчета, ВКР;
- участие студентов в открытых конкурсах на лучшую научную работу (предоставление научных, научно-исследовательских работ, представляющих собой самостоятельно выполненные исследования по актуальным вопросам географических и других наук); в конкурсах Университета, краевых конкурсах, конкурсах Министерства науки и высшего образования РФ, профильных министерств и т.п.;
- поиск, отбор, анализ информационных материалов по теме производственной практики с использованием цифровых технологий (сетевые ресурсы, онлайн-сервисы, ГИС-технологии).

Способ проведения НИР может быть стационарным, выездным, выездным полевым.

Для инвалидов и лиц с ограниченными возможностями здоровья выбор мест прохождения практик согласуется с требованием их доступности для данных обучающихся.

Производственная практика технологическая (проектно-технологическая) практика студента может осуществляться в вузе на выпускающей кафедре (кафедре экономической, социальной и политической географии), в библиотеках, при необходимости – в лабораториях, в организациях и предприятиях по специфике исследования, на натуральных объектах. Место прохождения практики определяется с учетом темы выпускной квалификационной работы обучающегося. Осуществляется в 3 сессии на 1 и 2 курсе.

5 Перечень планируемых результатов обучения при прохождении практики, соотнесенных с планируемыми результатами освоения образовательной программы
В результате прохождения технологической (проектно-технологической) практики (П) студент должен приобрести следующие общепрофессиональные и профессиональные компетенции в соответствии с ФГОС ВО по направлению 05.04.02 География (профиль «Физическая география и ландшафтно-территориальное планирование»): ОПК-1, ОПК-2, ОПК-3, ОПК-4, ПК-1; ПК-2.

№	Индекс компетенции	Содержание компетенции (или ее части)	Индикаторы компетенции	В результате изучения учебной дисциплины обучающиеся должны		
				знать	уметь	владеть
1	ОПК-1	Способен самостоятельно проводить комплексные и отраслевые географические исследования, формулировать и проверять достоверность научных гипотез и инновационных идей в избранной области географии и смежных наук	ИОПК-1.1. Способен формулировать проблемы, задачи и методы комплексных и отраслевых географических исследований, получать новые достоверные факты, реферировать научные труды в области географии и смежных наук, составлять аналитические обзоры накопленных сведений в мировой науке и производственной деятельности, обобщать результаты в контексте ранее накопленных в науке знаний, формулировать выводы и практические рекомендации на основе репрезентативных и оригинальных результатов исследований.	- фундаментальные и прикладные разделы дисциплин, определяющих профиль программы магистратуры; - основы методологии теории и методики географической науки; - законы и принципы получения нового знания; - методы комплексных и отраслевых научных исследований; - теоретические аспекты избранной темы научного исследования, место и значимость решения исследуемой проблемы; - библиографические и цифровые источники данных и сведений в сфере экономической и социальной географии; - основные требования к представлению результатов проведенного исследования в виде отчета, ВКР, статьи или доклада; - необходимое программное обеспечение и онлайн-сервисы	- творчески использовать в научной и производственно-технологической деятельности знания фундаментальных и прикладных разделов дисциплин программы магистратуры; - формулировать проблемы, задачи и методы комплексных и отраслевых географических научных исследований; - получать новые достоверные факты, реферировать научные труды в области географии и смежных наук, составлять аналитические обзоры накопленных сведений в мировой науке и производственной деятельности, обобщать результаты в контексте ранее накопленных в науке знаний,	- методами комплексных и отраслевых географических научных исследований; - навыками систематизирования собственных выводов и результатов исследований; - пользования научной, методической и справочной литературой с использованием современных цифровых технологий, правилами по написанию и оформлению отчетов о научно-исследовательской работе; - методологией и методикой проведения научных исследований; теоретическими и эмпирическими методами познания; - навыками самостоятельной

		<p>ИОПК-1.2. Способен творчески использовать в научной и производственно-технологической деятельности знания фундаментальных и прикладных разделов дисциплин, определяющих профиль программы магистратуры</p>	<p>в том числе с применением цифровых технологий; - самостоятельно выявлять перспективные направления научных исследований, обосновывать актуальность, теоретическую и практическую значимость проблемы, формулировать гипотезы, проводить эмпирические (прикладные) исследования, анализировать</p>	<p>научной и исследовательской работы; - навыками анализа информации, заимствованной и полученной самостоятельно, формулирования выводов и построения новых гипотез; - навыками научного анализа эмпирических данных, обобщения</p>
--	--	---	--	---

					<p>и интерпретировать полученные результаты; - формулировать выводы и практические рекомендации на основе репрезентативных и оригинальных результатов исследований;</p> <p>- анализировать информацию, полученную самостоятельно и другими исследователями, критически её осмысливать, формулировать логически выстроенные и чёткие выводы, строить новые научные гипотезы; - выявлять практическую значимость исследуемой проблемы, формулировать гипотезы, выявлять перспективные направления научных исследований, обосновывать актуальность, теоретическую и практическую значимость исследуемой проблемы; - осуществлять поиск специальной информации по экономической и социальной географии для выполнения научно-исследовательской работы, в том числе с применением современных цифровых технологий анализа и обработки данных</p>	<p>полученных результатов в контексте ранее накопленных в науке знаний;</p> <p>- навыками подготовки научных статей к публикации</p>
--	--	--	--	--	---	--

2	ОПК-2	Способен оценивать и прогнозировать развитие и взаимодействие природных, производственных и	ИОПК-2.1. Способен проводить комплексную региональную социально-экономическую диагностику стран, регионов и городов,	- цель, этапы, содержание региональной социально-экономической диагностики территорий; - основы проектирования, экспертно-аналитической	- проводить комплексную региональную социально-экономическую диагностику стран, регионов и городов, разрабатывать практические рекомендации по	- навыками проведения комплексной региональной социально-экономической диагностики территории; - методами проектирования, экспертно-аналитической
---	-------	---	--	--	--	---

		социальных систем на глобальном, региональном и локальном уровнях в избранной области географии	разрабатывать практические рекомендации по глобальному и региональному социально-экономическому развитию. ИОПК-2.2. Владение основами проектирования, экспертно-аналитической деятельности и выполнения комплексных и отраслевых географических исследований на мировом, национальном, региональном и локальном уровнях. ИОПК-2.3. Способен осуществлять глобальный, региональный и локальный географический аудит.	деятельности и выполнения комплексных и отраслевых географических исследований на мировом, национальном, региональном и локальном уровнях; - методы комплексных и отраслевых научных исследований;	глобальному и региональному социально-экономическому развитию; - осуществлять глобальный, региональный и локальный географический аудит;	деятельности и выполнения комплексных и отраслевых географических исследований; - современными методами обработки и интерпретации общей и отраслевой географической информации при проведении научных и прикладных исследований; - способностью формулировать выводы и практические рекомендации на основе репрезентативных и оригинальных результатах исследований.
--	--	---	---	---	---	---

3	ОПК-3	Способен выбирать и применять способы обработки и визуализации географических данных, геоинформационные технологии и программные средства для решения задач профессиональной деятельности	ИОПК-3.1. Способен использовать современные компьютерные и геоинформационные технологии при сборе, хранении, обработке, анализе и передаче географической информации для решения научно-исследовательских и производственно-технологических задач профессиональной деятельности.	- современные компьютерные и геоинформационные технологии при сборе, хранении, обработке, анализе и передаче географической информации для решения научно-исследовательских и производственно-технологических задач профессиональной деятельности	- использовать современные компьютерные и геоинформационные технологии при сборе, хранении, обработке, анализе и передаче географической информации;	- методами обработки и визуализации географических данных, геоинформационными технологиями и программными средствами для решения задач профессиональной деятельности;
4	ОПК-4	Способен проектировать, представлять, защищать и распространять	ИОПК-4.1. Способен к самостоятельной научно-исследовательской работе и работе в научном коллективе.	- современные методы обработки и интерпретации общей и отраслевой географической информации при проведении научных и прикладных исследований социально-	- самостоятельно осуществлять научно-исследовательскую работу и работу в научном коллективе;	- методами обработки и интерпретации общей и отраслевой географической информации при

		<p>результаты своей профессиональной, в том числе научно-исследовательской деятельности</p>	<p>ИОПК-4.2. Способен использовать современные методы обработки и интерпретации общей и отраслевой географической информации при проведении научных и прикладных исследований.</p>	<p>экономических территориальных систем, в т.ч. с применением современных цифровых технологий;</p>	<ul style="list-style-type: none"> - использовать современные цифровые методы обработки и интерпретации общей и отраслевой географической информации при проведении научных и прикладных исследований в сфере экономической и социальной географии; - проводить поиск информации для мониторинга природных и социально-экономических процессов, в том числе с применением цифровых технологий; - использовать современные цифровые методы обработки и интерпретации общей и отраслевой географической информации при проведении научных и прикладных исследований 	<p>проведении научных и прикладных исследований;</p>
--	--	---	--	--	--	--

5	ПК-1	Способен организовывать выполнение работ и оказание услуг географической направленности, организовывать географические проекты	ИПК-1.1. Подготовка технического задания для выполнения работ, оказания услуг и реализации проектов географической направленности. ИПК-1.2. Подбор материально-технических и кадровых ресурсов для выполнения работ, оказания услуг и реализации проектов географической направленности. ИПК-1.3. Организационное сопровождение и контроль	- нормативные правовые акты РФ, регламентирующие порядок проведения проектно-изыскательских работ, предынвестиционных исследований, разработки документов государственного стратегического планирования; - стандартное программное обеспечение, используемое для подготовки ТЗ;	- осуществлять подготовку технического задания для выполнения работ, оказания услуг и реализации проектов географической направленности; - определять ключевые параметры, обосновывать сроки выполнения этапов работ и проектов географической направленности; - обосновывать потребности в ресурсном обеспечении выполнения проектов и работ географической направленности;	- методами поиска, сбора, обработки, систематизации и хранения информации, необходимой для разработки содержательных частей и разделов проектов и работ географической направленности
---	------	--	--	--	--	---

			за выполнением работ, оказанием услуг и реализации проектов географической направленности.		- осуществлять организационное сопровождение и контроль за выполнением работ, оказанием услуг и реализации проектов географической направленности	
--	--	--	--	--	---	--

6	ПК-2	Способен проводить комплексную географическую экспертизу проектов и работ	<p>ИПК-2.1. Проведение комплексной географической оценки содержания и результатов работ и проектов.</p> <p>ИПК-2.2. Подготовка экспертного заключения географической направленности по проблемным ситуациям, возникающим при реализации пространственных решений в государственном и корпоративном управлении</p>	<p>- нормативные правовые акты РФ, международные нормативные правовые акты, регулирующие вопросы использования природных ресурсов, охраны окружающей среды, землеустройства, кадастра, пространственных данных, вопросы стратегического и территориального планирования, программирования, регионального развития, градостроительства, развития отраслей экономики и социальной сферы;</p> <p>- научно-техническую документацию в области использования природных ресурсов, охраны окружающей среды, технико-экономических основ производства в промышленности, сельском хозяйстве и в сфере услуг, в области стратегического и территориального планирования (развития), градостроительства, регионального и городского развития, землеустройства и кадастра;</p> <p>- основные закономерности функционирования и развития природных, природно-хозяйственных и социально-экономических территориальных систем района полевых исследований;</p>	<p>проводить комплексный анализ параметров состояния природных, природно-хозяйственных и социально-экономических территориальных систем; оценивать полноту и корректность географической информации, используемой в работах и проектах;</p> <p>- выявлять факторы географической направленности, значимые для обоснования предложений по совершенствованию проектов и работ; - применять стандартное программное обеспечение для подготовки документов по результатам комплексной географической оценки содержания работ и проектов;</p> <p>- анализировать и систематизировать</p>	<p>- общими и специализированными методами географических исследований для оценки состояния и развития природных, природно-хозяйственных и социально-экономических территориальных систем; - методами проведения комплексной диагностики состояния, развития и функционирования природных, природно-хозяйственных и социально-экономических территориальных систем; - методами сбора и анализа информации с целью консультирования субъектов реализации стратегий и программ социально-экономической и экологической направленности на разных территориальных уровнях</p>
---	------	---	---	---	---	---

				<p>- отечественный и международный опыт реализации проектов социально-экономической и экологической направленности на разных территориальных уровнях; - стандартное программное обеспечение, используемое для подготовки документов по результатам комплексной географической оценки содержания работ и проектов.</p>	<p>информацию географической направленности, содержание стратегий и программ социально-экономической и экологической направленности на разных территориальных уровнях;</p> <p>- определять возможные последствия использования механизмов и инструментов при реализации стратегий и программ социально-экономической и экологической направленности на разных территориальных уровнях;</p> <p>- выявлять условия и факторы, определившие возникновение проблемной ситуации при реализации стратегий и программ социально-экономической и экологической направленности на</p>	
--	--	--	--	---	--	--

					разных территориальных уровнях	
--	--	--	--	--	--------------------------------------	--

6. Структура и содержание практики

Общий объём «Производственной практики технологической (проектно-технологической) практики» составляет 12 зачётных единиц (432 часа, в том числе 4 ч. – контактная работа с преподавателем, 428 ч. – самостоятельная работа обучающихся). Время проведения НИР – 2 курс, 4 семестр. Продолжительность 8 недель.

6.2. Структура и содержание практики на 2 курсе (семестр 4)

№	Разделы (этапы) практики по видам деятельности, включая самостоятельную работу	Содержание раздела	Бюджет времени (недели, дни)
1	Подготовительный этап	Проведение организационного собрания обучающихся с целью их ознакомления: с целями и задачами предстоящей практики; со сроками ее проведения; с требованиями, которые предъявляются к практике как виду учебной деятельности. Оформление на практику, инструктаж. Получение задания по практике	2 дней
2	Основной этап	Консультации с руководителем практики. Разработка методики изучения объекта практики. Изучение социально-экономических характеристик объекта. Сбор, систематизация, обработка, анализ собранного материала. Создание баз данных и картографическое обеспечение с применением информационных технологий	7 недель
3	Заключительный этап	Подготовка отчетной документации. Оформление отчета по практике в соответствии с требованиями. Сдача отчета о прохождении практики на кафедру. Защита отчета	5 дней
Итого			8 недель

Обучающиеся в период прохождения практики обязаны соблюдать правила внутреннего трудового распорядка организации (базы практики) и требования охраны труда и пожарной безопасности.

Продолжительность каждого вида работ, предусмотренного планом, уточняется студентом совместно с руководителем практики и научным руководителем практики.

По итогам практики студентами оформляется отчет, в котором излагаются результаты проделанной работы и в систематизированной форме приводится обзор освоенного научного и практического материала. Форма отчетности – зачет.

7. Формы отчетности практики

В качестве основной формы отчетности по практике устанавливается дневник прохождения практики и письменный отчет.

Дневник практики должен включать в себя:

- фамилию, имя, отчество студента;
- даты проведения практики;

- регулярные записи наблюдений, описание видов деятельности, личные впечатления и оценки исследуемых объектов и явлений студентом во время прохождения практики.

Отчет по практике должен содержать следующие структурные элементы: титульный лист с подписями студента и руководителя практики, содержание, введение, главы и подглавы (в зависимости от содержания), заключение, список использованных источников и приложения (при необходимости). Отчет также должен включать в себя анализ производственной деятельности организаций, исследуемых в рамках практики, обобщения по результатам проведенного анализа, систематизацию фактических данных, соответствующих теме научного исследования и отвечающих индивидуальному заданию для студента.

8. Образовательные технологии, используемые в практике

«Производственная практика технологическая (проектно-технологическая) практика» носит прикладной характер, а ее результаты обычно представлены в практической части магистерской ВКР, при ее проведении используются образовательные технологии в форме консультаций преподавателей-руководителей практики от университета и руководителей практики от организаций, а также в виде самостоятельной работы студентов. Кроме традиционных образовательных, научно-исследовательских технологий, используемых в процессе практической деятельности, используются и интерактивные технологии (анализ и разбор конкретных ситуаций, подготовка на их основе рекомендаций) с включением практикантов в активное взаимодействие всех участвующих в процессе делового общения, развивающее и проблемное обучение, технологии критического мышления, проектные методы обучения, коллективная подготовка итогового текста отчета по практике. Важным видом образовательных технологий при проведении производственной практики является полевая работа (сбор, первичная обработка материалов) с дальнейшей самостоятельной обработкой полевых материалов с помощью специализированных программных комплексов, самостоятельная работа с библиографическими источниками. Основные методы экономико-географических исследований: описательный, сравнительно-географический, историко-географический, картографический.

Образовательные технологии при прохождении практики в зависимости от места прохождения и задания по сбору информации могут включать в себя: инструктаж по технике безопасности; экскурсия по организации; первичный инструктаж на рабочем месте; наглядно-информационные технологии (материалы выставок, стенды, плакаты, альбомы и др.); организационно-информационные технологии (присутствие на собраниях, совещаниях, «планерках», советах и т.п.); вербально-коммуникационные технологии (интервью, беседы с руководителями, специалистами, работниками предприятия (учреждения, жителями населенных пунктов); наставничество (работа в период практики в качестве ученика опытного специалиста); информационно-коммуникационные технологии (информация из Интернет, радио и телевидения; аудио- и видеоматериалы; работу в библиотеке (уточнение содержания учебных и научных проблем, профессиональных и научных терминов, экономических и статистических показателей, изучение содержания государственных стандартов по оформлению отчетов о научно-исследовательской работе и т.п.)

Научно-производственные технологии при прохождении практики включают в себя: инновационные технологии, используемые в организации, изучаемые и анализируемые студентами в ходе практики; эффективные традиционные технологии, используемые в

организации, изучаемые и анализируемые студентами; консультации ведущих специалистов по использованию научно-технических достижений.

Научно-исследовательские технологии при прохождении практики включают в себя: определение проблемы, объекта и предмета исследования, постановку исследовательской задачи; разработку инструментария исследования; наблюдения, фиксация результатов; сбор, обработка, анализ и предварительную систематизацию фактического и литературного материала; использование информационно-аналитических компьютерных программ и технологий; прогноз развития ситуации (функционирования объекта исследования); использование информационно-аналитических и проектных компьютерных программ и технологий; систематизация фактического и литературного материала; обобщение полученных результатов; формулирование выводов и предложений по объекту исследования и решаемой проблеме с оформлением результата в виде дневника, отчета, разделов ВКР.

Широкое применение *цифровых технологий* в системе образования и профессиональной подготовке студентов вывели производственную практику студентов на новые уровни: в сборе информации и материалов исследования (поисковые системы, ускоряющие поиск и отбор информации), в обработке данных (продукты Microsoft Office (Word, Excel, Access, PowerPoint), Google-приложения (Документы, Таблицы, Презентации, Диск, Формы и др.), программные системы статистического анализа и др.), в коммуникациях (позволяют взаимодействовать, решать задачи совместно, виртуально общаться, обеспечивают возможность групповой работы); визуализации (3D-технологии способствуют реальному восприятию объектов материального мира); материализации. Цифровые технологии могут применяться на всех ее этапах: от сбора и обработки материалов до составления отчета и защиты ВКР. Для подготовки и осуществления научного исследования, студенты могут использовать широкий арсенал программных продуктов: Adobe Photoshop, CorelDRAW, Adobe Illustrator, Power Point и другое специальное программное обеспечение.

В ходе выполнения практики обучающиеся используют весь комплекс научно-исследовательских методов и технологий для выполнения различных видов работ. Для подготовки и осуществления прикладного исследования, обучающиеся используют общенаучные и специальные методы научных исследований, современные методики и инновационные технологии проведения научного анализа.

9. Учебно-методическое обеспечение самостоятельной работы студентов во время практики

Учебно-методическим обеспечением самостоятельной работы студентов при прохождении практики являются: - учебная литература;

-методические разработки для студентов, определяющих порядок прохождения и содержания практики;

- нормативные документы, регламентирующие прохождение практики студентом.

Самостоятельная работа студентов во время прохождения практики включает:

- ежедневное ведение дневника практики;
- оформление итогового отчета по практике;
- анализ нормативно-методической базы организации;
- анализ научных публикаций по тематике индивидуального задания;
- анализ и обработку информации, полученной студентами при прохождении практики;

- работу с научной, учебной и методической литературой и т.д.

Для самостоятельной работы студентам предоставляется аудитория с компьютером и доступом в Интернет, к электронной библиотеке КубГУ и к информационно-справочным системам.

10. Фонд оценочных средств для проведения промежуточной аттестации обучающихся по НИР

Форма контроля практики по этапам формирования компетенций

№ п/п	Разделы (этапы) НИР по видам учебной деятельности, включая самостоятельную работу	Код компетенции	Формы текущего контроля	Описание показателей и критериев оценивания компетенций на различных этапах их формирования
1	Подготовительный этап	ОПК-1	Записи в журнале инструктажа Записи в дневнике	Прохождение инструктажа по технике безопасности. Изучение правил внутреннего распорядка.
			Собеседование Обсуждение с научным руководителем или на заседаниях кафедры	Ознакомление с целями, задачами практики и индивидуального задания.
2	Основной этап	ОПК-2 ОПК-3 ПК-1 ПК-2	Записи в дневнике Собеседование Обсуждение с научным руководителем или на заседаниях кафедры Проверка выполнения индивидуального задания, программы практики	Сбор обобщение, обработка и систематизация материала Содержание дневника Разделы отчета по практике
3	Заключительный этап	ОПК-1 ОПК-2 ОПК-3 ОПК-4 ПК-1 ПК-2	Написание отчета. Защита отчета.	Соответствие требованиям к оформлению, структуре и содержанию отчета Критерии оценки подготовки и защиты отчета

Текущий контроль предполагает контроль ежедневной посещаемости студентами рабочих мест в организации и контроль правильности формирования компетенций.

Промежуточный контроль предполагает проведение по окончании практики проверки документов (отчет, дневник). Документы должны быть заверены руководителем практики.

Критерии оценки отчетов по прохождению практики:

- уровень теоретической подготовки обучающегося, способность адаптировать имеющиеся научные знания под текущую ситуацию, применять свои знания на практике;
- верное закрепление целей, задач, методов реализации и содержания практики;
- полнота представленного материала в соответствии с заданием руководителя;
- отсутствие смысловых и грамматических ошибок, противоречий;

- степень профессиональной направленности выводов студента по результатам прохождения практики;
- своевременное представление отчёта, качество оформления;
- защита отчёта, качество ответов на вопросы;
- качество приложенных к отчету дополнительных документов (при их наличии)

Шкала и критерии оценивания формируемых компетенций в результате прохождения практики:

Оценка	Критерии оценивания по зачету
Зачтено	Содержание и оформление отчета по практике и дневника прохождения практики полностью соответствуют предъявляемым требованиям. Запланированные мероприятия индивидуального плана выполнены. В процессе защиты отчета по практике обучающийся обнаруживает всестороннее и глубокое знание материала практики, выражающееся в полных ответах, точном раскрытии поставленных вопросов.
Не зачтено	Небрежное оформление отчета по практике и дневника прохождения практики. В отчете по практике освещены не все разделы программы практики. Запланированные мероприятия индивидуального плана не выполнены. В процессе защиты отчета по практике обучающийся обнаруживает существенные пробелы в знаниях учебного материала, поставленные вопросы не раскрыты либо содержание ответа не соответствует сути вопроса. Отчет по практике не представлен.

11. Учебно-методическое и информационное обеспечение студентов во время практики

а) основная литература:

1. Методология и методы научного исследования [Электронный ресурс]: учебное пособие для бакалавриата и магистратуры / В. В. Афанасьев, О. В. Грибкова, Л. И. Уколова. - М. : Юрайт, 2018. - 154 с. - <https://www.biblio-online.ru/book/13FEAFC5-B8AA-41D2-B3F827A2BD87491B>.
2. Перцик Е. Н. Теория и методология географии: учебник для бакалавриата и магистратуры / Е. Н. Перцик. – М.: Издательство Юрайт, 2017. – 141 с. – URL: <https://biblioonline.ru/book/6BBDF16E-EB63-4C8A-9692-A09EE75C24F8>.
3. Алексеев А.И., Колосов В.А. Россия: социально-экономическая география. – М.: Новый хронограф, 2013 - URL: <http://biblioclub.ru/index.php?page=book&id=228345>.
4. Голубчик М.М. Экономическая и социальная география: Основы науки. / М.М. Голубчик, Э.Л. Файбусович, А.М. Носонов, С.В. Макара. – М.: ВЛАДОС, 2009. – 400 с. (в библиотеке КубГУ 26 экз.)

б) дополнительная литература:

1. Лапшина И.А. Производственная практика студентов. Программа и методические указания: метод. указ. / И.А. Лапшина, Н.К. Мальцева. – СПб: НИУ ИТМО, 2006. – 26 с. – Режим доступа: <https://e.lanbook.com/book/43613>
2. Методы комплексных физико-географических исследований: учебное пособие для студентов вузов / В. К. Жучкова, Э. М. Раковская. - М.: Академия, 2004. – 367 с. (в библиотеке КубГУ 59 экз.)
3. Старикова Л.Н. Статистические методы в экономических исследованиях: электронное учебное пособие / Л.Н. Старикова, Л.С. Сагдеева. – Кемерово: Кемеровский

государственный университет, 2015. – 316 с. – URL:

<http://biblioclub.ru/index.php?page=book&id=481634>

4. Теория и методика проведения практик по географическим дисциплинам: материалы Всероссийской научно-практической конференции (15 ноября 2017 г., г. Краснодар) / редкол. В.В. Миненкова, Д.В. Сидорова, А.В. Коновалова. – Краснодар: Кубанский государственный университет, 2017. – 117 с. (в библиотеке КубГУ 8 экз.)

в) периодическая литература 1.

Вестник МГУ. Серия географическая.

2. Вестник МГУ. Серия экономика.

3. Вестник СПбГУ. Серия географическая.

4. Вестник СПбГУ. Серия экономика.

5. Газета «География».

6. География в школе.

7. Известия РАН. Серия географическая.

8. Известия РГО (Русского географического общества).

9. Общество и экономика.

10. Российский экономический журнал.

11. Экономическая наука современной России.

12. Перечень ресурсов информационно-телекоммуникационной сети «Интернет», необходимых для прохождения НИР

1. Бесплатная электронная библиотека онлайн «Единое окно доступа к образовательным ресурсам» - <http://window.edu.ru>.

1. Географический портал карта – vseprostrany.ru

2. География мира РАН – www.geowww.ru

3. Институт географии РАН – www.spr.ru

4. Институт водных экологических проблем – www.altairegion22.ru

5. Краткая географическая энциклопедия – <http://geoman.ru>

6. Официальные сайты муниципальных образований Краснодарского края.

7. Официальный сайт Федеральной службы государственной статистики. – www.gks.ru.

8. Официальный сайт Управления федеральной службы государственной статистики по Краснодарскому краю и республике Адыгея – <http://krsdstat.gks.ru>.

1. Русское географическое общество – www.rgo.ru/ru

2. Университетская библиотека on-line – www.biblioclub.ru.

3. Электронный справочник «Информио» для высших учебных заведений – www.informuo.ru.

13. Перечень информационных технологий, используемых при осуществлении образовательного процесса по НИР, включая перечень программного обеспечения и информационных справочных систем

В процессе организации НИР применяются современные информационные технологии: 1) мультимедийные технологии, для чего ознакомительные лекции и инструктаж студентов во время НИР проводятся в помещениях, оборудованных экраном, видеопроектором, персональными компьютерами.

2) компьютерные технологии и программные продукты, необходимые для сбора и систематизации информации, проведения требуемых программой НИР расчетов и т.д. При прохождении НИР студент может использовать имеющиеся на кафедре экономической, социальной и политической географии программное обеспечение и Интернет-ресурсы.

14. Методические указания для обучающихся по прохождению НИР

Перед началом НИР студентам необходимо ознакомиться с правилами безопасной работы и пройти инструктаж по технике безопасности.

В соответствии с заданием на НИР совместно с руководителем студент составляет план прохождения НИР. Выполнение этих работ проводится студентом при систематических консультациях с руководителем НИР и руководителем ВКР.

Студенты, направляемые на НИР, обязаны:

- явиться на установочное собрание, проводимое руководителем НИР;
- детально ознакомиться с программой и рабочим планом НИР;
- явиться на место НИР в установленные сроки;
- выполнять правила охраны труда и правила внутреннего трудового распорядка;
- выполнять указания руководителя НИР, нести ответственность за выполняемую работу; – проявлять инициативу и максимально использовать свои знания, умения и навыки на практике;
- выполнить программу и план НИР, решить поставленные задачи и своевременно подготовить отчет о НИР. 22

НИР для обучающихся с ограниченными возможностями здоровья и инвалидов проводится с учетом особенностей их психофизического развития, индивидуальных возможностей и состояния здоровья.

15. Материально-техническое обеспечение НИР

Материально-техническое обеспечение НИР определяется спецификой выполняемых задач и типом организации, которая выступает в качестве базы прохождения НИР. Научно-производственные технологии должны обеспечивать безопасность всех участников процесса и отвечать нормативно-правовой базе. Использование специальных технологий согласовывается между руководителем НИР от ФГБОУ ВО «КубГУ» и руководителем от принимающей организации.

Для проведения занятий в рамках НИР, предусмотренной учебным планом подготовки магистров, имеется необходимая материально-техническая база, соответствующая действующим санитарным и противопожарным правилам и нормам:

- лекционная аудитория, оснащенная мультимедийными проекторами с возможностью подключения к АЛ/1-Р1, маркерными досками для демонстрации учебного материала;
- специализированные компьютерные классы с подключенным к ним периферийным устройством и оборудованием;
- демонстрационные материалы: географические карты, таблицы, фотографии, слайды, короткометражные видеофильмы, картосхемы, графики, диаграммы, меловые рисунки; - аппаратное и программное обеспечение (и соответствующие методические материалы) для проведения самостоятельной работы.

Для полноценного прохождения практики, в соответствии с заключенными с предприятиями договорами, в распоряжение студентов предоставляется необходимое для выполнения индивидуального задания оборудование, и материалы.

Наименование специальных помещений	Оснащенность специальных помещений	Перечень лицензионного программного обеспечения
------------------------------------	------------------------------------	---

Учебные аудитории для проведения занятий лекционного типа (ауд. и207, и211)	Мебель: учебная мебель Технические средства обучения: оснащенная презентационной техникой (проектор, экран, ноутбук).	Лицензионные программы общего назначения, такие как Microsoft Windows 7, пакет MicrosoftOfficeProfessional (Word, Excel, PowerPoint, Access), программы демонстрации видео материалов (WindowsMediaPlayer),
		программы для демонстрации и создания презентаций (MicrosoftPowerPoint)
Учебные аудитории для проведения занятий семинарского типа, групповых и индивидуальных консультаций, текущего контроля и промежуточной аттестации (и207, и200, и202, и203, и211)	Мебель: учебная мебель Технические средства обучения: презентационной техникой (проектор, экран, ноутбук)	Лицензионные программы общего назначения, такие как Microsoft Windows 7, пакет MicrosoftOfficeProfessional (Word, Excel, PowerPoint, Access), программы демонстрации видео материалов (WindowsMediaPlayer), программы для демонстрации и создания презентаций (MicrosoftPowerPoint)

Для самостоятельной работы обучающихся предусмотрены помещения, укомплектованные специализированной мебелью, оснащенные компьютерной техникой с возможностью подключения к сети «Интернет» и обеспечением доступа в электронную информационно-образовательную среду университета.

Наименование помещений для самостоятельной работы обучающихся	Оснащенность помещений для самостоятельной работы обучающихся	Перечень лицензионного программного обеспечения
Помещение для самостоятельной работы обучающихся (читальный зал Научной библиотеки)	Мебель: учебная мебель Комплект специализированной мебели: компьютерные столы Оборудование: компьютерная техника с подключением к информационно-коммуникационной сети «Интернет» и доступом в электронную информационнообразовательную среду образовательной организации, веб-камеры, коммуникационное оборудование, обеспечивающее доступ к сети интернет (проводное соединение и беспроводное соединение по технологии Wi-Fi)	Лицензионные программы общего назначения, такие как Microsoft Windows 7, пакет MicrosoftOfficeProfessional (Word, Excel, PowerPoint, Access), программы демонстрации видео материалов (WindowsMediaPlayer), программы для демонстрации и создания презентаций (MicrosoftPowerPoint)

Помещение для самостоятельной работы обучающихся (ауд.202)	Мебель: учебная мебель Комплект специализированной мебели: компьютерные столы Оборудование: компьютерная техника с подключением к информационно-коммуникационной сети «Интернет» и доступом в электронную информационнообразовательную среду образовательной организации, веб-камеры, коммуникационное оборудование, обеспечивающее доступ к сети интернет (проводное соединение и беспроводное соединение по технологии Wi-Fi)	Аудитория для самостоятельной работы студентов, оснащенная компьютерной техникой с возможностью подключения к сети «Интернет», с соответствующим программным обеспечением, с программой экранного увеличения и обеспеченный доступом в электронную информационнообразовательную среду университета
--	---	--

Приложение 1

Образец титульного листа отчета по технологической (проектно-технологической) практике

Министерство науки и высшего образования Российской Федерации
 Федеральное государственное бюджетное образовательное учреждение
 высшего образования

«Кубанский государственный университет Институт
 географии, геологии, туризма и сервиса

Кафедра физической географии

ОТЧЕТ ПО ТЕХНОЛОГИЧЕСКОЙ (ПРОЕКТНО-ТЕХНОЛОГИЧЕСКОЙ) ПРАКТИКЕ

Студента _____

(Ф.И.О. студента)

 (код и наименование специальности или направления подготовки)

 (наименование специальности или профиля)

 Квалификация (степень) выпускника

Место прохождения практики _____

(Полное наименование организации, её юридический адрес)

Дата начала прохождения практики «___» _____ г.

Дата окончания прохождения практики «_____» г. _____

Руководитель практики от кафедры _____
(должность, учёная степень, учёное звание, Ф.И.О.)

(подпись)

Краснодар 2021 г.

**Образец дневника прохождения ДНЕВНИК ПРОХОЖДЕНИЯ
ТЕХНОЛОГИЧЕСКОЙ
ТЕХНОЛОГИЧЕСКОЙ) ПРАКТИКИ**

Направление подготовки _____

Профиль _____

Фамилия И.О студента _____

Курс _____

Время проведения практики с «__» _____ 20__ г. по

«__» _____ 20__ г.

Руководитель
практики от КубГУ _____

(должность, учёная степень, учёное звание, Ф.И.О.)

Дата	Содержание выполняемых работ	Отметка руководителя от организации (подпись)

Приложение 3

Образец оформления индивидуального задания студенту, выполняемого в период проведения практики

ФГБОУ ВО «КУБАНСКИЙ ГОСУДАРСТВЕННЫЙ УНИВЕРСИТЕТ»

Институт географии, геологии, туризма и сервиса

Кафедра физической географии

**ИНДИВИДУАЛЬНОЕ ЗАДАНИЕ, ВЫПОЛНЯЕМОЕ В ПЕРИОД
ТЕХНОЛОГИЧЕСКОЙ (ПРОЕКТНО-ТЕХНОЛОГИЧЕСКОЙ) ПРАКТИКИ**

Студент _____

(фамилия, имя, отчество полностью)

Направление подготовки _____ профиль _____

Место прохождения практики _____

Срок прохождения практики с _____ по _____ 20__ г.

№ п/п	Содержание задания	Ожидаемый результат

Перечень вопросов (заданий, поручений) для прохождения практики

План-график выполнения работ:

№	Этапы работы (виды деятельности) при прохождении практики	Сроки	Отметка руководителя практики от университета о выполнении (подпись)

1			
2			

Ознакомлен _____
подпись студента *расшифровка подписи*

« _____ » _____ 20__ г.

Приложение 4

Оценочный лист результатов прохождения практики по направлению подготовки _____

Профиль _____

Фамилия И.О студента _____

Курс _____

№	ОБЩАЯ ОЦЕНКА (отмечается руководителем практики)	Оценка	
		зачтено	не зачтено
1.	Уровень подготовленности студента		
2.	Умение правильно определять и эффективно решать основные задачи		
3.	Степень самостоятельности при выполнении задания по практике		
4.	Оценка трудовой дисциплины		
5.	Соответствие программе практики, выполняемых студентом в ходе прохождения практики		

Руководитель практики _____
(подпись) (расшифровка подписи)

№	СФОРМИРОВАННЫЕ В РЕЗУЛЬТАТЕ НИР КОМПЕТЕНЦИИ (отмечается руководителем от университета)	Оценка	
		зачтено	не зачтено

1.	Способен самостоятельно проводить комплексные и отраслевые географические исследования, формулировать и проверять достоверность научных гипотез и инновационных идей в избранной области географии и смежных наук (ОПК-1)		
2.	Способен оценивать и прогнозировать развитие и взаимодействие природных, производственных и социальных систем на глобальном, региональном и локальном уровнях в избранной области географии (ОПК-2)		
3.	Способен выбирать и применять способы обработки и визуализации географических данных, геоинформационные технологии и программные средства для решения задач профессиональной деятельности (ОПК-3)		
4.	Способен проектировать, представлять, защищать и распространять результаты своей профессиональной, в том числе научно-исследовательской деятельности (ОПК-4)		
5.	Способен организовывать выполнение работ и оказание услуг географической направленности, организовывать географические проекты (ПК-1)		
6.	Способен проводить комплексную географическую экспертизу проектов и работ (ПК-2)		

МИНИСТЕРСТВО НАУКИ И ВЫСШЕГО ОБРАЗОВАНИЯ РОССИЙСКОЙ ФЕДЕРАЦИИ
Федеральное государственное бюджетное образовательное учреждение
высшего образования
«Кубанский государственный университет»
Институт географии, геологии, туризма и сервиса

УТВЕРЖДАЮ:
Проректор по учебной работе,
качеству образования – первый
проректор

Т.А. Хагуров
подпись
«26» мая 2023 г.

**РАБОЧАЯ ПРОГРАММА ПРАКТИКИ
Б2.О.02.02(П) НАУЧНО-ИССЛЕДОВАТЕЛЬСКАЯ РАБОТА**

Направление подготовки/специальность 05.04.02 «География»

Направленность (профиль) «Физическая география и ландшафтно-территориальное планирование»

Программа подготовки академическая

Форма обучения очная

Квалификация – Магистр

Краснодар 2023

Рабочая программа «Б2.О.02.02(П) Научно-исследовательская работа» практики составлена в соответствии с Федеральным государственным образовательным стандартом высшего образования по направлению подготовки/специальности 05.04.02 «География» (Физическая география и ландшафтно-территориальное планирование).


Программу составили:

Ю.Я. Нагалецкий., доцент, канд. геогр. наук, доцент



подпись

Э.Ю. Нагалецкий, зав. кафедрой, канд. геогр. наук, доцент,




подпись

Рабочая программа «Б2.О.02.02(П) Научно-исследовательская работа» практики утверждена на заседании кафедры физической географии протокол № 9 «22» мая 2023г.

Заведующий кафедрой

Нагалецкий Э.Ю.



подпись

Утверждена на заседании учебно-методической комиссии ИГГТС протокол №5 «23» мая 2023 г.

Председатель УМК ИГГТС Филобок А.А.



подпись

Рецензенты:

Помощник генерального директора по взаимодействию с государственными, региональными, муниципальными и общественными организациями ООО НК «Приазовнефть», профессор, доктор биолог. наук, канд. геогр. наук Елецкий Б.Д.

Канд. геогр. наук, доцент кафедры картографии и геоинформатики Комаров Д.А.

Содержание

1.	Цели НИР	4
2.	Задачи НИР	4
3.	Место НИР в структуре образовательной программы	4
4.	Формы и способы проведения НИР	5
5.	Перечень планируемых результатов обучения при прохождении НИР, соотнесенных с планируемыми результатами освоения образовательной программы.....	5
6.	Структура и содержание НИР	12
6.1.	Структура и содержание НИР на 2 курсе (семестр 3)	12
6.2.	Структура и содержание НИР на 2 курсе (семестр 4)	13
7.	Формы отчетности НИР	15
8.	Образовательные технологии, используемые в НИР.....	16
9.	Учебно-методическое обеспечение самостоятельной работы студентов во время НИР	17
10.	Фонд оценочных средств для проведения промежуточной аттестации обучающихся по НИР	18
11.	Учебно-методическое и информационное обеспечение студентов во время НИР	19
12.	Перечень ресурсов информационно-телекоммуникационной сети «Интернет», необходимых для прохождения НИР	21
13.	Перечень информационных технологий, используемых при осуществлении образовательного процесса по НИР, включая перечень программного обеспечения и информационных справочных систем	21
14.	Методические указания для обучающихся по прохождению НИР	21
15.	Материально-техническое обеспечение НИР	22
	Приложение 1 Образец титульного листа отчета по НИР	24
	Приложение 2 Образец дневника прохождения	25
	Приложение 3 Образец оформления индивидуального задания студенту, выполняемого в период проведения НИР	26
	Приложение 4 Оценочный лист	27
	результатов прохождения НИР по направлению подготовки	27

1. Цели НИР

Цели научно-исследовательской работы (НИР):

□ подготовка студента к самостоятельному осуществлению научно-исследовательской деятельности, связанной с решением профессиональных задач в сфере географии глобальных изменений и пространственного развития, в том числе с учетом применения современных цифровых технологий.

□ формирование и усиление творческих способностей студентов, развитие и совершенствование форм привлечения молодежи к научной деятельности, обеспечение единства учебного, научного, воспитательного процессов для повышения профессионального уровня подготовки студентов.

Главным результатом НИР является написание и защита выпускной квалификационной работы (магистерской диссертации).

Виды деятельности, отрабатываемые в НИР обучающимися – научно-исследовательская, проектно-производственная, организационно-управленческая.

2. Задачи НИР Общие

задачи НИР:

□ обучение методологии, методике и технике рационального и эффективного поиска, анализа и использования информации и знаний, в том числе с использованием современных цифровых инструментов;

□ развитие навыков, научно-поисковой, творческой и исследовательской деятельности;

□ обучение способам отбора и применения методов обработки и визуализации географических данных, использования современных цифровых технологий в научно-исследовательской работе;

□ привлечение студентов к участию в научных исследованиях, практических разработках;

□ освоение современных научных методологий, приобретение навыков работы с научной литературой;

□ получение новых научных результатов по теме научно-исследовательской работы (ВКР).

3. Место НИР в структуре образовательной программы

В структуре основной образовательной программы по направлению 05.04.02 География (профиль «Физическая география и ландшафтно-территориальное планирование») «Научно-исследовательская работа» включена в Блок 2 «Практики». Научно-исследовательская работа в системе подготовки является компонентом профессиональной подготовки к научно-исследовательской деятельности в высшем учебном заведении и представляет собой вид практической деятельности студентов по осуществлению научной работы, включающую научные исследования в рамках темы своей выпускной квалификационной работы (магистерской диссертации), апробацию полученных результатов и написание научно-исследовательских работ (научные статьи, курсовые работы, ВКР).

Для успешной научно-исследовательской работы студент должен иметь предварительную подготовку по профессиональным курсам, владеть начальными навыками научного поиска, уметь самостоятельно работать с основными информационными источниками, в том числе цифровыми, подбирать литературу по заданной теме, готовить реферативные обзоры по теме исследования, владеть навыками использования цифровых информационных технологий и баз данных.

Знания, умения и навыки, приобретенные студентами при выполнении НИР, используются ими при написании научно-исследовательских работ (курсовое проектирование, ВКР).

Научно-исследовательская работа проходит в два этапа на 2 и 3 курсе обучения: 1 этап – НИР (получение навыков научно-исследовательской работы) в 3 сессии, 2 этап – НИР в 2 сессии.

4. Формы и способы проведения НИР

Основной формой проведения является научно-исследовательская работа, которая проходит в рамках исполнения учебного плана подготовки студентов.

Во время научно-исследовательской работы основной задачей обучающегося является подготовка концепции научных исследований (курсовое проектирование, ВКР), сбор, анализ и обобщение необходимого материала, апробация полученных выводов, подготовка выпускной квалификационной работы. Для этого студент должен добросовестно выполнять поручения непосредственного научного руководителя. Студент публикует научные статьи по теме научного исследования в журналах, входящих в перечень ВАК и РИНЦ, выступает на научных конференциях, семинарах, круглых столах, готовит свою ВКР.

Научно-исследовательская работа студентов предусматривает также:

проведение учебно-исследовательских работ, предусматриваемых учебными планами;

участие студентов в открытых конкурсах на лучшую научную работу (предоставление научных, научно-исследовательских работ, представляющих собой самостоятельно выполненные исследования по актуальным вопросам географических и других наук); в конкурсах Университета, краевых конкурсах, конкурсах Министерства науки и высшего образования РФ, профильных министерств и т.п.;

выполнение конкретных нетиповых заданий научно-исследовательского характера в период практик;

изучение теоретических основ методики, постановки, организации выполнения научных исследований, планирования и организации научного эксперимента, обработки научных данных и т.д. по специальным курсам;

выполнение исследований в рамках подготовки научных исследований (курсовое проектирование, ВКР);

поиск, отбор, анализ информационных материалов по теме НИР с использованием цифровых технологий (сетевые ресурсы, онлайн-сервисы).

Способ проведения НИР может быть стационарным, выездным, выездным полевым.

Для инвалидов и лиц с ограниченными возможностями здоровья выбор мест прохождения практик согласуется с требованием их доступности для данных обучающихся.

Научно-исследовательская работа студента может осуществляться в вузе на выпускающей кафедре (кафедре экономической, социальной и политической географии), в библиотеках, при необходимости – в лабораториях, в организациях и предприятиях по специфике исследования, на натуральных объектах. Место прохождения НИР определяется с учетом темы выпускной квалификационной работы обучающегося. . Осуществляется в 3 сессии и 2 сессии на 2 и 3 курсе обучения.

5. Перечень планируемых результатов обучения при прохождении НИР, соотнесенных с планируемыми результатами освоения образовательной программы.

В результате прохождения НИР студент должен приобрести следующие общепрофессиональные и профессиональные компетенции в соответствии с ФГОС ВО по направлению 05.04.02 География (профиль «Физическая география и ландшафтнотерриториальное планирование»): ОПК-1, ОПК-2, ОПК-3, ОПК-4, ПК-1; ПК-2.

№	Индекс компетенции	Содержание компетенции (или её части)	Индикаторы компетенции	В результате изучения учебной дисциплины обучающиеся должны		
				Знать	уметь	владеть
	ОПК-1	Способен самостоятельно проводить комплексные и отраслевые географические исследования, формулировать и проверять достоверность научных гипотез и инновационных идей в избранной области географии и смежных наук	<p>ИОПК-1.1. Способен формулировать проблемы, задачи и методы комплексных и отраслевых географических научных исследований, получать новые достоверные факты, реферировать научные труды в области географии и смежных наук, составлять аналитические обзоры накопленных сведений в мировой науке и производственной деятельности, обобщать результаты в контексте ранее накопленных в науке знаний, формулировать выводы и практические рекомендации на основе репрезентативных и оригинальных результатов исследований. ИОПК-1.2. Способен творчески использовать в научной и производственно-технологической деятельности знания фундаментальных и прикладных разделов дисциплин, определяющих профиль программы магистратуры</p>	<p><input type="checkbox"/> фундаментальные и прикладные разделы дисциплин, определяющих профиль программы магистратуры;</p> <p><input type="checkbox"/> основы методологии теории и методики географической науки;</p> <p><input type="checkbox"/> законы и принципы получения нового знания;</p> <p><input type="checkbox"/> методы комплексных и отраслевых научных исследований;</p> <p><input type="checkbox"/> теоретические аспекты избранной темы научного исследования, место и значимость решения исследуемой проблемы;</p> <p><input type="checkbox"/> библиографические и цифровые источники данных и сведений в сфере экономической и социальной географии;</p> <p><input type="checkbox"/> основные требования к представлению результатов проведенного исследования в виде курсовой работы, ВКР, статьи или доклада</p>	<p><input type="checkbox"/> творчески использовать в научной и производственно-технологической деятельности знания фундаментальных и прикладных разделов дисциплин программы магистратуры;</p> <p><input type="checkbox"/> формулировать проблемы, задачи и методы комплексных и отраслевых географических научных исследований;</p> <p><input type="checkbox"/> получать новые достоверные факты, реферировать научные труды в области географии и смежных наук, составлять аналитические обзоры накопленных сведений в мировой науке и производственной деятельности, обобщать результаты в контексте ранее накопленных в науке знаний, в том числе с применением цифровых технологий;</p> <p>самостоятельно выявлять перспективные направления научных исследований, обосновывать актуальность, теоретическую и практическую значимость проблемы, формулировать гипотезы, проводить эмпирические (прикладные) исследования, анализировать и интерпретировать полученные результаты;</p> <p><input type="checkbox"/> формулировать выводы и практические рекомендации на основе репрезентативных и оригинальных результатов исследований;</p>	<p><input type="checkbox"/> методами комплексных и отраслевых географических научных исследований;</p> <p><input type="checkbox"/> навыками систематизирования собственных выводов и результатов исследований;</p> <p><input type="checkbox"/> пользования научной, методической и справочной литературой с использованием современных цифровых технологий, правилами по написанию и оформлению отчетов о научно-исследовательской работе;</p> <p><input type="checkbox"/> методологией и методикой проведения научных исследований; теоретическими и эмпирическими методами познания;</p> <p><input type="checkbox"/> навыками самостоятельной</p>

					<p>□ анализировать информацию, полученную самостоятельно и другими исследователями, критически её осмысливать, формулировать логически выстроенные и чёткие выводы, строить новые научные гипотезы;</p>	<p>научной и исследовательской</p>
--	--	--	--	--	---	------------------------------------

					<p>□ выявлять практическую значимость исследуемой проблемы, формулировать гипотезы, выявлять перспективные направления научных исследований, обосновывать актуальность, теоретическую и практическую значимость исследуемой проблемы;</p> <p>□ осуществлять поиск специальной информации по экономической и социальной географии для выполнения научно-исследовательской работы, в том числе с применением современных цифровых технологий анализа и обработки данных;</p>	<p>работы;</p> <p>□ навыками анализа информации, заимствованной и полученной самостоятельно, формулирования выводов и построения новых гипотез;</p> <p>□ навыками научного анализа эмпирических данных, обобщения полученных результатов в контексте ранее накопленных в науке знаний;</p> <p>□ навыками подготовки научных статей к публикации;</p>
--	--	--	--	--	--	--

1	ОПК-2	Способен оценивать и прогнозировать развитие и взаимодействие природных, производственных и социальных систем на глобальном, региональном и локальном уровнях в избранной области географии	<p>ИОПК-2.1. Способен проводить комплексную региональную социально-экономическую диагностику стран, регионов и городов, разрабатывать практические рекомендации по глобальному и региональному социально-экономическому развитию.</p> <p>ИОПК-2.2. Владение основами проектирования, экспертно-аналитической деятельности и выполнения комплексных и отраслевых географических исследований на мировом, национальном, региональном и локальном</p>	<ul style="list-style-type: none"> □ цель, этапы, содержание региональной социально-экономической диагностики территорий; □ основы проектирования, экспертно-аналитической деятельности и выполнения комплексных и отраслевых географических исследований на мировом, национальном, региональном и локальном уровнях; □ методы комплексных и отраслевых научных исследований; 	<ul style="list-style-type: none"> □ проводить комплексную региональную социально-экономическую диагностику стран, регионов и городов, разрабатывать практические рекомендации по глобальному и региональному социально-экономическому развитию; □ осуществлять глобальный, региональный и локальный географический аудит; □□ 	<ul style="list-style-type: none"> □ навыками проведения комплексной региональной социально-экономической диагностики территории; □ методами проектирования, экспертно-аналитической деятельности и выполнения комплексных и отраслевых географических исследований; □ современными
---	-------	---	--	--	--	--

			<p>уровнях. ИОПК-2.3. Способен осуществлять глобальный, региональный и локальный географический аудит.</p>			<p>методами обработки и интерпретации общей и отраслевой географической информации при проведении научных и прикладных исследований; □ способностью формулировать выводы и практические рекомендации на основе репрезентативных и оригинальных результатов исследований.</p>
	ОПК-3	<p>Способен выбирать и применять способы обработки и визуализации географических данных, геоинформационные технологии и программные средства для решения задач профессиональной деятельности</p>	<p>ИОПК-3.1. Способен использовать современные компьютерные и геоинформационные технологии при сборе, хранении, обработке, анализе и передаче географической информации для решения научно-исследовательских и производственно-технологических задач профессиональной деятельности.</p>	<p>□ современные компьютерные и геоинформационные технологии при сборе, хранении, обработке, анализе и передаче географической информации для решения научно-исследовательских и производственно-технологических задач профессиональной деятельности</p>	<p>□ использовать современные компьютерные и геоинформационные технологии при сборе, хранении, обработке, анализе и передаче географической информации;</p>	<p>□ методами обработки и визуализации географических данных, геоинформационным и технологиями и программными средствами для решения задач профессиональной деятельности;</p>

	ОПК-4	Способен проектировать, представлять, защищать и распространять результаты своей профессиональной, в том числе научно-исследовательской	ИОПК-4.1. Способен к самостоятельной научно-исследовательской работе и работе в научном коллективе. ИОПК-4.2. Способен использовать современные методы обработки и интерпретации общей и отраслевой географической	□ современные методы обработки и интерпретации общей и отраслевой географической информации при проведении научных и прикладных исследований социально-экономических территориальных систем, в т.ч. с применением	□ самостоятельно осуществлять научно-исследовательскую работу и работу в научном коллективе; использовать современные цифровые методы обработки и интерпретации общей и отраслевой географической информации при проведении научных и прикладных исследований в сфере экономической и социальной географии;	□ методами обработки и интерпретации общей и отраслевой географической информации при проведении научных и прикладных исследований;
		деятельности	информации при проведении научных и прикладных исследований.	современных цифровых технологий;	проводить поиск информации для мониторинга природных и социально-экономических процессов, в том числе с применением цифровых технологий; использовать современные цифровые методы обработки и интерпретации общей и отраслевой географической информации при проведении научных и прикладных исследований;	

	ПК-1	Способен организовывать выполнение работ и оказание услуг географической направленности, организовывать географические проекты	ИПК-1.1. Подготовка технического задания для выполнения работ, оказания услуг и реализации проектов географической направленности. ИПК-1.2. Подбор материально-технических и кадровых ресурсов для выполнения работ, оказания услуг и реализации проектов географической направленности. ИПК-1.3. Организационное сопровождение и контроль за выполнением работ, оказанием услуг и реализацией проектов географической направленности.	<ul style="list-style-type: none"> <input type="checkbox"/> нормативные правовые акты РФ, регламентирующие порядок проведения проектно-изыскательских работ, предынвестиционных исследований, разработки документов государственного стратегического планирования; <input type="checkbox"/> стандартное программное обеспечение, используемое для подготовки ТЗ; 	<ul style="list-style-type: none"> <input type="checkbox"/> осуществлять подготовку технического задания для выполнения работ, оказания услуг и реализации проектов географической направленности; <input type="checkbox"/> определять ключевые параметры, обосновывать сроки выполнения этапов работ и проектов географической направленности; <input type="checkbox"/> обосновывать потребности в ресурсном обеспечении выполнения проектов и работ географической направленности; <input type="checkbox"/> осуществлять организационное сопровождение и контроль за выполнением работ, оказанием услуг и реализации проектов географической направленности <p>презентационные материалы с использованием современных цифровых ресурсов (https://www.canva.com, https://www.crello.com, https://prezi.com/, разрабатывать и оформлять</p> <p>https://vengage.com и др.); использовать современные средства информационно-коммуникационных технологий в профессиональной деятельности;</p>	<ul style="list-style-type: none"> <input type="checkbox"/> методами поиска, сбора, обработки, систематизации и хранения информации, необходимой для разработки содержательных частей и разделов проектов и работ географической направленности
	ПК-2	Способен проводить комплексную	ИПК-2.1. Проведение комплексной географической	<ul style="list-style-type: none"> <input type="checkbox"/> нормативные правовые акты РФ, международные 	<ul style="list-style-type: none"> <input type="checkbox"/> проводить сравнительный и комплексный анализ параметров 	<ul style="list-style-type: none"> <input type="checkbox"/> общими и специализированным

		<p>географическую экспертизу проектов и работ</p>	<p>оценки содержания и результатов работ и проектов. ИПК-2.2. Подготовка экспертного заключения географической направленности по проблемным ситуациям, возникающим при реализации пространственных решений в государственном и корпоративном управлении.</p>	<p>нормативные правовые акты, регулирующие вопросы использования природных ресурсов, охраны окружающей среды, землеустройства, кадастра, пространственных данных, вопросы стратегического и территориального планирования, программирования, регионального развития, градостроительства, развития отраслей экономики и социальной сферы; <input type="checkbox"/> научно-техническую документацию в области использования природных ресурсов, охраны окружающей среды, технико-экономических основ производства в промышленности, сельском хозяйстве и в сфере услуг, в области стратегического и территориального планирования (развития), градостроительства, регионального и городского развития, землеустройства и кадастра; <input type="checkbox"/> основные закономерности</p>	<p>состояния природных, природно-хозяйственных и социально-экономических территориальных систем; <input type="checkbox"/> оценивать полноту и корректность географической информации, используемой в работах и проектах; <input type="checkbox"/> выявлять факторы географической направленности, значимые для обоснования предложений по совершенствованию проектов и работ; <input type="checkbox"/> применять стандартное программное обеспечение для подготовки документов по результатам комплексной географической оценки содержания работ и проектов; <input type="checkbox"/> анализировать и систематизировать информацию географической направленности, содержание стратегий и программ социально-экономической и экологической направленности на разных территориальных уровнях; <input type="checkbox"/> определять возможные последствия использования механизмов и инструментов при реализации стратегий и программ социально-экономической и экологической направленности на разных территориальных уровнях; <input type="checkbox"/> выявлять условия и факторы, определившие возникновение проблемной ситуации при реализации стратегий и программ социально-экономической и экологической направленности на разных территориальных уровнях;</p>	<p>и методами географических исследований для оценки состояния и развития природных, природно-хозяйственных и социально-экономических территориальных систем; <input type="checkbox"/> методами проведения комплексной диагностики состояния, развития и функционирования природных, природно-хозяйственных и социально-экономических территориальных систем; <input type="checkbox"/> методами сбора и анализа информации с целью консультирования субъектов реализации стратегий и программ социально-экономической и экологической направленности на разных</p>
--	--	---	--	---	---	--

				функционирования и развития природных, природно-хозяйственных и социально-экономических территориальных систем района полевых исследований; <input type="checkbox"/> отечественный и		территориальных уровнях
--	--	--	--	---	--	-------------------------

				международный опыт реализации проектов социально-экономической и экологической направленности на разных территориальных уровнях; □ стандартное программное обеспечение, используемое для подготовки документов по результатам комплексной географической оценки содержания работ и проектов.		
--	--	--	--	--	--	--

6. Структура и содержание НИР

Общий объём НИР составляет 21 зачётная единица (756 часов, в том числе 7 ч. – контактная работа с преподавателем, 749 ч. – самостоятельная работа обучающихся).
Время проведения НИР – 2 курс, 3 и 4 семестры.

Семестр	Вид практики	Объем, ЗЕТ	Объем, часов	Конт. работа, часы	СРС	Продолжительность, недель
3	Учебная Научно-исследовательская работа (получение навыков научно-исследовательской работы)	9	324	3	321	6
4	Производственная Научно-исследовательская работа	12	432	4	428	8
	ИТОГО	21	756	7	749	14

6.1. Структура и содержание НИР на 2 курсе (семестр 3)

№	Разделы (этапы) НИР по видам учебной деятельности, включая самостоятельную работу	Содержание раздела	Бюджет времени, (недели, дни)
1	Постановка и корректировка научной проблемы, решаемой в НИР (ВКР). Определение тематики исследования, ее актуальности, изучение научного задела по теме.	Выделение объекта и метода научного исследования. Составление плана научно-исследовательской работы студента. Методы поиска литературы: использование библиотечных каталогов и указателей, реферативные журналы, цифровые средства поиска, просмотр периодической литературы.	1 неделя
2	Работа с источниками научно-технической информации по тематике НИР. Сбор и реферирование научной литературы, позволяющей выполнять задачи исследования и достичь поставленные цели.	Обзор и анализ информации, релевантной теме ВКР: обзорная, справочная, реферативная. Виды изданий: статьи в реферируемых журнала, монографии и учебники, государственные отраслевые стандарты, отчеты НИР, патентная информация. Подготовка литературного обзора по теме ВКР. Активное использование цифровых средств поиска информации: поисковые системы и каталоги ресурсов (Яндекс, Rambler, Google, Mail.ru, Alta Vista и др.), электронные библиотеки КубГУ («Университетская библиотека ONLINE», ЭБС «Лань», Образовательная платформа «Юрайт», ЭБС «ZNANIUM.COM», ЭБС «BOOK.ru») и др., электронные каталоги, современные профессиональные базы данных и информационные справочные системы	2 недели

		(справочно-правовая БД по российскому законодательству «КонсультантПлюс», Web of Science, Scopus, ScienceDirect и др.), электронная коллекция Оксфордского Российского Фонда и др.	
3	Проведение самостоятельного научного исследования. Выбор и практическое освоение методов исследования по теме НИР. Статистическая обработка. Анализ экспериментальных данных по итогам НИР.	Теоретическая часть исследований. Практическая часть исследований. Этапы и методики проведения теоретических, экспериментальных исследований, компьютерного моделирования. Обработка результатов исследований и их анализ. Применение цифровых инструментов обработки и анализа данных: продукты Microsoft Office (Word, Excel, Access, PowerPoint), Google-приложения (Документы, Таблицы, Презентации, Диск, Формы и др.), программные системы статистического анализа и др.	2 недели
4	Подготовка презентации и докладов по результатам НИР на научных семинарах, конференциях, симпозиумах, школах. Подготовка публикаций по результатам НИР в рецензируемых научных журналах, рекомендованных ВАК России для опубликования материалов диссертаций	Технологии подготовки материалов выступления, структура и стиль презентаций в зависимости от целевой аудитории и продолжительности выступления. Подготовка научной публикации: тезисы докладов, статья в журнале, монография. Структура тезисов, доклада, статьи, монографии. Выступления с докладами на семинарах, научных конференциях, симпозиумах, собраниях. Применение цифровых инструментов подготовки презентации и докладов результатов НИР: продукты Microsoft Office (Word, Excel, Access, PowerPoint), Google-приложения (Документы, Таблицы, Презентации, Диск, Формы и др.) и др.	4 дня
5	Оформление отчета	Обработка и систематизация материала, краткое изложение результатов ознакомления с местом прохождения НИР и особенностей его функционирования. Формализация и детальное изложение основных результатов, полученных студентом в ходе прохождения НИР. Оценка вклада результатов НИР в ВКР. Применение цифровых инструментов подготовки отчета по НИР: продукты Microsoft Office (Word, Excel, Access, PowerPoint), Google-приложения (Документы, Таблицы, Презентации, Диск, Формы и др.) и др. Подготовка презентации отчета для защиты с использованием цифровых инструментов: https://www.canva.com , https://www.crello.com , https://prezi.com/ , https://vengage.com и др.	2 дня

6	Защита отчета	Публичное выступление с отчетом о результатах НИР. Оценка объема выполнения программы и заданий НИР, правильности оформления и качества содержания отчета по НИР, правильности ответов на заданные руководителем НИР вопросы.	1 день
ИТОГО			6 недель

6.2. Структура и содержание НИР на 2 курсе (семестр 4)

№	Разделы (этапы) НИР по видам учебной деятельности, включая самостоятельную работу	Содержание раздела	Бюджет времени, (недели, дни)
1	Постановка и корректировка научной проблемы, решаемой в НИР (ВКР). Определение тематики	Выделение объекта и метода научного исследования. Составление плана научно-исследовательской работы	1 неделя

	исследования, ее актуальности, изучение научного задела по теме.	студента. Методы поиска литературы: использование библиотечных каталогов и указателей, реферативные журналы, цифровые средства поиска, просмотр периодической литературы.	
2	Работа с источниками научно-технической информации по тематике НИР. Сбор и реферирование научной литературы, позволяющей выполнять задачи исследования и достичь поставленные цели.	Обзор и анализ информации, релевантной теме ВКР: обзорная, справочная, реферативная. Виды изданий: статьи в реферируемых журнала, монографии и учебники, государственные отраслевые стандарты, отчеты НИР, патентная информация. Подготовка литературного обзора по теме ВКР. Активное использование цифровых средств поиска информации: поисковые системы и каталоги ресурсов (Яндекс, Rambler, Google, Mail.ru, Alta Vista и др.), электронные библиотеки КубГУ («Университетская библиотека ONLINE», ЭБС «Лань», Образовательная платформа «Юрайт», ЭБС «ZNANIUM.COM», ЭБС «BOOK.ru») и др., электронные каталоги, современные профессиональные базы данных и информационные справочные системы (справочно-правовая БД по российскому законодательству «КонсультантПлюс», Web of Science, Scopus, ScienceDirect и др.), электронная коллекция	2 недели

		Оксфордского Российского Фонда и др.	
3	Проведение самостоятельного научного исследования. Выбор и практическое освоение методов исследования по теме НИР. Статистическая обработка. Анализ экспериментальных данных по итогам НИР.	Теоретическая часть исследований. Практическая часть исследований. Этапы и методики проведения теоретических, экспериментальных исследований, компьютерного моделирования. Обработка результатов исследований и их анализ. Применение цифровых инструментов обработки и анализа данных: продукты Microsoft Office (Word, Excel, Access, PowerPoint), Google-приложения (Документы, Таблицы, Презентации, Диск, Формы и др.), программные системы статистического анализа и др.	3 недели
4	Подготовка презентации и докладов по результатам НИР на научных семинарах, конференциях, симпозиумах, школах. Подготовка публикаций по результатам НИР в рецензируемых научных журналах, рекомендованных ВАК России для опубликования материалов диссертаций	Технологии подготовки материалов выступления, структура и стиль презентаций в зависимости от целевой аудитории и продолжительности выступления. Подготовка научной публикации: тезисы докладов, статья в журнале, монография. Структура тезисов, доклада, статьи, монографии. Выступления с докладами на семинарах, научных конференциях, симпозиумах, собраниях. Применение цифровых инструментов подготовки презентации и	1 неделя
		докладов результатов НИР: продукты Microsoft Office (Word, Excel, Access, PowerPoint), Google-приложения (Документы, Таблицы, Презентации, Диск, Формы и др.) и др.	

5	Оформление отчета	Обработка и систематизация материала, краткое изложение результатов ознакомления с местом прохождения НИР и особенностей его функционирования. Формализация и детальное изложение основных результатов, полученных студентом в ходе прохождения НИР. Оценка вклада результатов НИР в ВКР. Применение цифровых инструментов подготовки отчета по НИР: продукты Microsoft Office (Word, Excel, Access, PowerPoint), Google-приложения (Документы, Таблицы, Презентации, Диск, Формы и др.) и др. Подготовка презентации отчета для защиты с использованием цифровых инструментов: https://www.canva.com , https://www.crello.com , https://prezi.com/ , https://vengage.com и др.	6 дней
6	Защита отчета	Публичное выступление с отчетом о результатах НИР. Оценка объема выполнения программы и заданий НИР, правильности оформления и качества содержания отчета по НИР, правильности ответов на заданные руководителем НИР вопросы.	1 день
ИТОГО			8 недель

Обучающиеся в период прохождения НИР обязаны соблюдать правила внутреннего трудового распорядка организации (базы НИР) и требования охраны труда и пожарной безопасности.

Продолжительность каждого вида работ, предусмотренного планом, уточняется студентом совместно с руководителем НИР и научным руководителем ВКР.

По итогам НИР студентами оформляется отчет, в котором излагаются результаты проделанной работы и в систематизированной форме приводится обзор освоенного научного и практического материала. Форма отчетности – зачет.

7. Формы отчетности НИР

В качестве основной формы отчетности по НИР устанавливается дневник прохождения НИР и письменный отчет.

Дневник НИР должен включать в себя:

- фамилию, имя, отчество студента;
- даты проведения НИР;

□ регулярные записи наблюдений, описание видов деятельности, личные впечатления и оценки исследуемых объектов и явлений студентом во время прохождения НИР.

Отчет о НИР должен содержать следующие структурные элементы: титульный лист с подписями студента и руководителя НИР, содержание, введение, главы и подглавы (в зависимости от содержания), заключение, список использованных источников и приложения (при необходимости). Отчет также должен включать в себя анализ производственной деятельности организаций, исследуемых в рамках НИР, обобщения по результатам проведенного анализа, систематизацию фактических данных, соответствующих теме научного исследования и отвечающих индивидуальному заданию для студента.

8. Образовательные технологии, используемые в НИР

НИР носит научно-исследовательский характер, при ее проведении используются образовательные технологии в форме консультаций преподавателей-руководителей НИР от университета и руководителей НИР от организаций, а также в виде самостоятельной работы студентов. Кроме традиционных образовательных, научно-исследовательских технологий, используемых в процессе практической деятельности, используются и интерактивные технологии (анализ и разбор конкретных ситуаций, подготовка на их основе рекомендаций) с включением практикантов в активное взаимодействие всех участвующих в процессе делового общения, развивающее и проблемное обучение, технологии критического мышления, проектные методы обучения, коллективная подготовка итогового текста отчета по НИР. Проводятся вводные лекции, обзорные экскурсии, самостоятельные маршруты и исследования. Применяются наглядные полевые методы обучения (лекции в ходе маршрутов и экскурсий), полевая работа (сбор, первичная обработка материалов) с дальнейшей самостоятельной обработкой полевых материалов с помощью специализированных программных комплексов, самостоятельная работа с библиографическими источниками. Основные методы экономико- географических исследований: описательный, сравнительно-географический, историко- географический, картографический.

Образовательные технологии при прохождении НИР в зависимости от места прохождения НИР и задания по сбору информации могут включать в себя: инструктаж по технике безопасности; экскурсия по организации; первичный инструктаж на рабочем месте; наглядно-информационные технологии (материалы выставок, стенды, плакаты, альбомы и др.); организационно-информационные технологии (присутствие на собраниях, совещаниях, «планерках», советах и т.п.); вербально-коммуникационные технологии (интервью, беседы с руководителями, специалистами, работниками предприятия (учреждения, жителями населенных пунктов); наставничество (работа в период НИР в качестве ученика опытного специалиста); информационно-консультационные технологии (консультации ведущих специалистов туристской отрасли); информационно-коммуникационные технологии (информация из Интернет, радио и телевидения; аудио- и видеоматериалы; работу в библиотеке (уточнение содержания учебных и научных проблем, профессиональных и научных терминов, экономических и статистических показателей, изучение содержания государственных стандартов по оформлению отчетов о научноисследовательской работе и т.п.)

Научно-производственные технологии при прохождении НИР включают в себя: инновационные технологии, используемые в организации, изучаемые и анализируемые студентами в ходе НИР; эффективные традиционные технологии, используемые в организации, изучаемые и анализируемые студентами в ходе НИР; консультации ведущих специалистов по использованию научно-технических достижений.

Научно-исследовательские технологии при прохождении НИР включают в себя: определение проблемы, объекта и предмета исследования, постановку исследовательской задачи; разработку инструментария исследования; наблюдения, фиксация результатов; сбор, обработка, анализ и предварительную систематизацию фактического и литературного материала; использование информационно-аналитических компьютерных программ и технологий; прогноз развития ситуации (функционирования объекта исследования); использование информационно-аналитических и проектных компьютерных программ и технологий; систематизация фактического и литературного материала; обобщение полученных результатов; формулирование выводов и предложений по общей части программы НИР; экспертизу результатов НИР (предоставление материалов дневника и отчета о НИР; оформление отчета о НИР).

Широкое применение цифровых технологий в системе образования и профессиональной подготовке студентов вывели НИР студентов на новые уровни: в сборе информации и материалов исследования (поисковые системы, ускоряющие поиск и отбор информации), в обработке данных (продукты Microsoft Office (Word, Excel, Access, PowerPoint), Google-приложения (Документы, Таблицы, Презентации, Диск, Формы и др.), программные системы статистического анализа и др.), в коммуникациях (позволяют взаимодействовать, решать задачи совместно, виртуально общаться, обеспечивают возможность групповой работы); визуализации (3D-технологии способствуют реальному восприятию объектов материального мира); материализации. Цифровые технологии НИР могут применяться на всех ее этапах: от сбора и обработки материалов до составления отчета и защиты ВКР. Для подготовки и осуществления научного исследования, студенты могут использовать широкий арсенал программных продуктов: Adobe Photoshop, CorelDRAW, Adobe Illustrator, Power Point и другое специальное программное обеспечение.

В ходе выполнения НИР обучающиеся используют весь комплекс научно-исследовательских методов и технологий для выполнения различных видов работ. Для подготовки и осуществления научного исследования, обучающиеся используют общенаучные и специальные методы научных исследований, современные методики и инновационные технологии проведения научного анализа.

9. Учебно-методическое обеспечение самостоятельной работы студентов во время НИР

Учебно-методическим обеспечением самостоятельной работы студентов при прохождении НИР являются:

- учебная литература;
- методические разработки для студентов, определяющих порядок прохождения и содержания НИР;
- нормативные документы, регламентирующие прохождение НИР студентом.

Самостоятельная работа студентов во время прохождения НИР включает:

- ежедневное ведение дневника НИР;
- оформление итогового отчета по НИР;
- анализ нормативно-методической базы организации;
- анализ научных публикаций по заранее определенной руководителем теме НИР;

анализ и обработку информации, полученной студентами при прохождении

НИР;

работу с научной, учебной и методической литературой и т.д.

Для самостоятельной работы студентам предоставляется аудитория с компьютером и доступом в Интернет, к электронной библиотеке КубГУ и к информационно- справочным системам.

10. Фонд оценочных средств для проведения промежуточной аттестации обучающихся по НИР

Форма контроля НИР по этапам формирования компетенций

№ п/п	Разделы (этапы) НИР по видам учебной деятельности, включая самостоятельную работу	Код компетенции	Формы текущего контроля	Описание показателей и критериев оценивания компетенций на различных этапах их формирования
1.	Постановка и корректировка научной проблемы, решаемой в НИР (ВКР). Определение тематики исследования, ее актуальности, изучение научного задела по теме.	ОПК-1	Записи в журнале инструктажа Записи в дневнике Собеседование Обсуждение с научным руководителем или на заседаниях кафедры	Прохождение инструктажа по технике безопасности. Изучение правил внутреннего распорядка. Ознакомление с целями, задачами НИР и индивидуального задания.
2.	Работа с источниками научно-технической информации по тематике НИР. Сбор и реферирование научной литературы, позволяющей выполнять задачи исследования и достичь поставленные цели.	ОПК-2 ОПК-3 ПК-1 ПК-2	Записи в дневнике Собеседование Обсуждение с научным руководителем или на заседаниях кафедры Проверка выполнения индивидуального задания, программы НИР	Сбор обобщение, обработка и систематизация материала Содержание дневника Разделы отчета о НИР

3.	Проведение самостоятельного научного исследования. Выбор и практическое освоение методов исследования по теме НИР. Статистическая обработка. Анализ экспериментальных данных по итогам НИР.	ОПК-2 ОПК-3 ПК-1 ПК-2	Записи в дневнике Отчеты на семинарах научной группы, заседаниях кафедры Консультации с научным руководителем	Сбор, обобщение, обработка и систематизация материала Систематизированные собственные выводы и результаты исследований Сформулированная научная новизна, практическая значимость НИР Содержание дневника Разделы отчета о НИР
4.	Подготовка презентации и докладов по результатам НИР на научных семинарах, конференциях, симпозиумах, школах. Подготовка публикаций по результатам НИР в рецензируемых научных журналах, рекомендованных ВАК России для опубликования материалов диссертаций	ОПК-2 ОПК-3 ОПК-4 ПК-1 ПК-2	Доклады на научных семинарах, конференциях, симпозиумах, школах, публикации в сборниках трудов Публикации в журналах	Публикация тезисов, научных статей (проектов) Выступление с докладами на конференциях (заявки)
5.	Оформление отчета	ОПК-4	Написание отчета	Соответствие требованиям к оформлению, структуре и содержанию отчета
6.	Защита отчета	ОПК-1 ОПК-2 ОПК-3 ОПК-4 ПК-1 ПК-2	Защита отчета	Критерии оценки подготовки и защиты отчета

Текущий контроль предполагает контроль ежедневной посещаемости студентами рабочих мест в организации и контроль правильности формирования компетенций.

Промежуточный контроль предполагает проведение по окончании НИР проверки документов (отчет, дневник). Документы должны быть заверены руководителем НИР.

Критерии оценки отчётов по прохождению НИР:

- уровень теоретической подготовки обучающегося, способность адаптировать имеющиеся научные знания под текущую ситуацию, применять свои знания на практике;
- верное закрепление целей, задач, методов реализации и содержания НИР;
- полнота представленного материала в соответствии с заданием руководителя;
- отсутствие смысловых и грамматических ошибок, противоречий;
- степень профессиональной направленности выводов студента по результатам прохождения НИР;
- своевременное представление отчёта, качество оформления;

- защита отчёта, качество ответов на вопросы;
- качество приложенных к отчету дополнительных документов (при их наличии)

Шкала и критерии оценивания формируемых компетенций в результате прохождения НИР:

Шкала оценивания	Критерии оценки (зачет с оценкой)
«Зачтено»	Содержание и оформление отчета по НИР и дневника прохождения НИР полностью соответствуют предъявляемым требованиям. Запланированные мероприятия индивидуального плана выполнены. В процессе защиты отчета по НИР обучающийся обнаруживает всестороннее и глубокое знание материала НИР, выражающееся в полных ответах, точном раскрытии поставленных вопросов.
«Не зачтено»	Небрежное оформление отчета по НИР и дневника прохождения НИР. В отчете по НИР освещены не все разделы программы НИР. Запланированные мероприятия индивидуального плана не выполнены. В процессе защиты отчета по НИР обучающийся обнаруживает существенные пробелы в знаниях учебного материала, поставленные вопросы не раскрыты либо содержание ответа не соответствует сути вопроса. Отчет по НИР не представлен.

11. Учебно-методическое и информационное обеспечение студентов во время НИР

а) основная литература:

1. Методология и методы научного исследования [Электронный ресурс]: учебное пособие для бакалавриата и магистратуры / В. В. Афанасьев, О. В. Грибкова, Л. И. Уколова. - М. : Юрайт, 2018. - 154 с. - <https://www.biblio-online.ru/book/13FEAFC5-B8AA-41D2-V3F827A2BD87491B>.
2. Перцик Е. Н. Теория и методология географии: учебник для бакалавриата и магистратуры / Е. Н. Перцик. – М.: Издательство Юрайт, 2017. – 141 с. – URL: <https://biblioonline.ru/book/6BBDF16E-EB63-4C8A-9692-A09EE75C24F8>.
3. Алексеев А.И., Колосов В.А. Россия: социально-экономическая география. – М.: Новый хронограф, 2013 - URL: <http://biblioclub.ru/index.php?page=book&id=228345>.
4. Голубчик М.М. Экономическая и социальная география: Основы науки. / М.М. Голубчик, Э.Л. Файбусович, А.М. Носонов, С.В. Макара. – М.: ВЛАДОС, 2009. – 400 с. (в библиотеке КубГУ 26 экз.)

б) дополнительная литература:

1. Лапшина И.А. Производственная практика студентов. Программа и методические указания: метод. указ. / И.А. Лапшина, Н.К. Мальцева. – СПб: НИУ ИТМО, 2006. – 26 с. – Режим доступа: <https://e.lanbook.com/book/43613>

2. Методы комплексных физико-географических исследований: учебное пособие для студентов вузов / В. К. Жучкова, Э. М. Раковская. - М.: Академия, 2004. – 367 с. (в библиотеке КубГУ 59 экз.)
3. Старикова Л.Н. Статистические методы в экономических исследованиях: электронное учебное пособие / Л.Н. Старикова, Л.С. Сагдеева. – Кемерово: Кемеровский государственный университет, 2015. – 316 с. – URL: <http://biblioclub.ru/index.php?page=book&id=481634>
4. Теория и методика проведения практик по географическим дисциплинам: материалы Всероссийской научно-практической конференции (15 ноября 2017 г., г. Краснодар) / редкол. В.В. Миненкова, Д.В. Сидорова, А.В. Коновалова. – Краснодар: Кубанский государственный университет, 2017. – 117 с. (в библиотеке КубГУ 8 экз.)

в) периодическая литература 1.

Вестник МГУ. Серия географическая.

2. Вестник МГУ. Серия экономика.

3. Вестник СПбГУ. Серия географическая.

4. Вестник СПбГУ. Серия экономика.

5. Газета «География».

6. География в школе.

7. Известия РАН. Серия географическая.

8. Известия РГО (Русского географического общества).

9. Общество и экономика.

10. Российский экономический журнал.

11. Экономическая наука современной России.

1. Перечень ресурсов информационно-телекоммуникационной сети «Интернет», необходимых для прохождения НИР

1. Бесплатная электронная библиотека онлайн «Единое окно доступа к образовательным ресурсам» - <http://window.edu.ru>.

1. Географический портал карта – vseprostrany.ru
 2. География мира РАН – www.geowww.ru
 3. Институт географии РАН – www.spr.ru
 4. Институт водных экологических проблем – www.altairegion22.ru
 5. Краткая географическая энциклопедия – <http://geoman.ru>
 6. Официальные сайты муниципальных образований Краснодарского края.
 7. Официальный сайт Федеральной службы государственной статистики. – www.gks.ru.
 8. Официальный сайт Управления федеральной службы государственной статистики по Краснодарскому краю и республике Адыгея – <http://krsdstat.gks.ru>.
1. Русское географическое общество – www.rgo.ru/ru
2. Университетская библиотека on-line – www.biblioclub.ru.
 3. Электронный справочник «Информио» для высших учебных заведений – www.informuo.ru.

13. Перечень информационных технологий, используемых при осуществлении образовательного процесса по НИР, включая перечень программного обеспечения и информационных справочных систем

В процессе организации НИР применяются современные информационные технологии:

1) мультимедийные технологии, для чего ознакомительные лекции и инструктаж студентов во время НИР проводятся в помещениях, оборудованных экраном, видеопроектором, персональными компьютерами.

2) компьютерные технологии и программные продукты, необходимые для сбора и систематизации информации, проведения требуемых программой НИР расчетов и т.д. При прохождении НИР студент может использовать имеющиеся на кафедре экономической, социальной и политической географии программное обеспечение и Интернет-ресурсы.

14. Методические указания для обучающихся по прохождению НИР

Перед началом НИР студентам необходимо ознакомиться с правилами безопасной работы и пройти инструктаж по технике безопасности.

В соответствии с заданием на НИР совместно с руководителем студент составляет план прохождения НИР. Выполнение этих работ проводится студентом при систематических консультациях с руководителем НИР и руководителем ВКР.

Студенты, направляемые на НИР, обязаны:

- явиться на установочное собрание, проводимое руководителем НИР;
- детально ознакомиться с программой и рабочим планом НИР;
- явиться на место НИР в установленные сроки;

- выполнять правила охраны труда и правила внутреннего трудового распорядка;
- выполнять указания руководителя НИР, нести ответственность за выполняемую работу;
- проявлять инициативу и максимально использовать свои знания, умения и навыки на практике;
- выполнить программу и план НИР, решить поставленные задачи и своевременно подготовить отчет о НИР.

НИР для обучающихся с ограниченными возможностями здоровья и инвалидов проводится с учетом особенностей их психофизического развития, индивидуальных возможностей и состояния здоровья.

15. Материально-техническое обеспечение НИР

Материально-техническое обеспечение НИР определяется спецификой выполняемых задач и типом организации, которая выступает в качестве базы прохождения НИР. Научно-производственные технологии должны обеспечивать безопасность всех участников процесса и отвечать нормативно-правовой базе. Использование специальных технологий согласовывается между руководителем НИР от ФГБОУ ВО «КубГУ» и руководителем от принимающей организации.

Для проведения занятий в рамках НИР, предусмотренной учебным планом подготовки магистров, имеется необходимая материально-техническая база, соответствующая действующим санитарным и противопожарным правилам и нормам:

□ лекционная аудитория, оснащенная мультимедийными проекторами с возможностью подключения к АЛ/1-Р1, маркерными досками для демонстрации учебного материала;

□ специализированные компьютерные классы с подключенным к ним периферийным устройством и оборудованием;

□ демонстрационные материалы: географические карты, таблицы, фотографии, слайды, короткометражные видеофильмы, картосхемы, графики, диаграммы, меловые рисунки;

□ аппаратное и программное обеспечение (и соответствующие методические материалы) для проведения самостоятельной работы.

Для полноценного прохождения НИР, в соответствии с заключенными с предприятиями договорами, в распоряжение студентов предоставляется необходимое для выполнения индивидуального задания по НИР оборудование, и материалы.

Наименование специальных помещений	Оснащенность специальных помещений	Перечень лицензионного программного обеспечения
------------------------------------	------------------------------------	---

Учебные аудитории для проведения занятий лекционного типа (ауд. и207, и211)	Мебель: учебная мебель Технические средства обучения: оснащенная презентационной техникой (проектор, экран, ноутбук).	Лицензионные программы общего назначения, такие как Microsoft Windows 7, пакет MicrosoftOfficeProfessional (Word, Excel, PowerPoint, Access), программы демонстрации видео материалов (WindowsMediaPlayer), программы для демонстрации и создания презентаций (MicrosoftPowerPoint)
Учебные аудитории для проведения занятий семинарского типа, групповых и индивидуальных консультаций, текущего контроля и промежуточной аттестации (и207, и200, и202, и203, и211)	Мебель: учебная мебель Технические средства обучения: презентационной техникой (проектор, экран, ноутбук)	Лицензионные программы общего назначения, такие как Microsoft Windows 7, пакет MicrosoftOfficeProfessional (Word, Excel, PowerPoint, Access), программы демонстрации видео материалов (WindowsMediaPlayer), программы для демонстрации
		и создания презентаций (MicrosoftPowerPoint)

Для самостоятельной работы обучающихся предусмотрены помещения, укомплектованные специализированной мебелью, оснащенные компьютерной техникой с возможностью подключения к сети «Интернет» и обеспечением доступа в электронную информационно-образовательную среду университета.

Наименование помещений для самостоятельной работы обучающихся	Оснащенность помещений для самостоятельной работы обучающихся	Перечень лицензионного программного обеспечения
Помещение для самостоятельной работы обучающихся (читальный зал Научной библиотеки)	Мебель: учебная мебель Комплект специализированной мебели: компьютерные столы Оборудование: компьютерная техника с подключением к информационно-коммуникационной сети «Интернет» и доступом в электронную информационнообразовательную среду образовательной организации, веб-камеры, коммуникационное оборудование, обеспечивающее доступ к сети интернет (проводное соединение и беспроводное соединение по технологии Wi-Fi)	Лицензионные программы общего назначения, такие как Microsoft Windows 7, пакет MicrosoftOfficeProfessional (Word, Excel, PowerPoint, Access), программы демонстрации видео материалов (WindowsMediaPlayer), программы для демонстрации и создания презентаций (MicrosoftPowerPoint)

Помещение для самостоятельной работы обучающихся (ауд.202)	Мебель: учебная мебель Комплект специализированной мебели: компьютерные столы Оборудование: компьютерная техника с подключением к информационно-коммуникационной сети «Интернет» и доступом в электронную информационнообразовательную среду образовательной организации, веб-камеры, коммуникационное оборудование, обеспечивающее доступ к сети интернет (проводное соединение и беспроводное соединение по технологии Wi-Fi)	Аудитория для самостоятельной работы студентов, оснащенная компьютерной техникой с возможностью подключения к сети «Интернет», с соответствующим программным обеспечением, с программой экранного увеличения и обеспеченный доступом в электронную информационнообразовательную среду университета
--	---	--

Приложение 1

Образец титульного листа отчета по НИР

Министерство науки и высшего образования Российской Федерации
 Федеральное государственное бюджетное образовательное учреждение
 высшего образования

«Кубанский государственный университет Институт
 географии, геологии, туризма и сервиса

Кафедра физической географии

ОТЧЕТ О НАУЧНО-ИССЛЕДОВАТЕЛЬСКОЙ РАБОТЕ

Студента _____

(Ф.И.О. студента)

 (код и наименование специальности или направления подготовки)

 (наименование специальности или профиля)

 Квалификация (степень) выпускника

Место прохождения НИР _____
(Полное наименование организации, её юридический адрес)

Дата начала прохождения НИР «__» _____ г.

Дата окончания прохождения НИР «__» _____ г.

Руководитель НИР от кафедры _____
(должность, учёная степень, учёное звание, Ф.И.О.)

(подпись)

Краснодар 2021 г.

Приложение 2

Образец дневника прохождения

ДНЕВНИК ПРОХОЖДЕНИЯ НИР

Направление подготовки _____

Профиль _____

Фамилия И.О студента _____

Курс _____

Время проведения НИР с «__» _____ 20__ г. по «__» _____ 20__ г.

Руководитель
НИР от КубГУ _____
(должность, учёная степень, учёное звание, Ф.И.О.)

Дата	Содержание выполняемых работ	Отметка руководителя НИР от организации (подпись)
------	------------------------------	---

Приложение 3

Образец оформления индивидуального задания студенту, выполняемого в период проведения НИР

ФГБОУ ВО «КУБАНСКИЙ ГОСУДАРСТВЕННЫЙ УНИВЕРСИТЕТ»
 Институт географии, геологии, туризма и сервиса
 Кафедра физической географии

ИНДИВИДУАЛЬНОЕ ЗАДАНИЕ, ВЫПОЛНЯЕМОЕ В ПЕРИОД НИР

Студент _____
(фамилия, имя, отчество полностью)

Направление подготовки _____ профиль _____

Место прохождения НИР _____

Срок прохождения НИР с _____ по _____ 20__ г.

№ п/п	Содержание задания	Ожидаемый результат

Перечень вопросов (заданий, поручений) для прохождения НИР

План-график выполнения работ:

№	Этапы работы (виды деятельности) при прохождении НИР	Сроки	Отметка руководителя НИР от университета о выполнении (подпись)
1			
2			

Ознакомлен _____
подпись студента расшифровка подписи

« _____ » _____ 20__ г.

Приложение 4

Оценочный лист
результатов прохождения НИР по направлению подготовки _____
Профиль _____

Фамилия И.О студента _____

Курс _____

№	ОБЩАЯ ОЦЕНКА (отмечается руководителем НИР)	Оценка	
		зачтено	не зачтено
1.	Уровень подготовленности студента к прохождению НИР		
2.	Умение правильно определять и эффективно решать основные задачи		
3.	Степень самостоятельности при выполнении задания по НИР		
4.	Оценка трудовой дисциплины		
5.	Соответствие программе НИР работ, выполняемых студентом в ходе прохождения НИР		

Руководитель НИР _____
(подпись) (расшифровка подписи)

№	СФОРМИРОВАННЫЕ В РЕЗУЛЬТАТЕ НИР КОМПЕТЕНЦИИ (отмечается руководителем НИР от университета)	Оценка	
		зачтено	не зачтено
1.	Способен самостоятельно проводить комплексные и отраслевые географические исследования, формулировать и проверять достоверность научных гипотез и инновационных идей в избранной области географии и смежных наук (ОПК-1)		
2.	Способен оценивать и прогнозировать развитие и взаимодействие природных, производственных и социальных систем на глобальном, региональном и локальном уровнях в избранной области географии (ОПК-2)		
3.	Способен выбирать и применять способы обработки и визуализации географических данных, геоинформационные технологии и программные средства для решения задач профессиональной деятельности (ОПК-3)		
4.	Способен проектировать, представлять, защищать и распространять результаты своей профессиональной, в том числе научно-исследовательской деятельности (ОПК-4)		

5.	Способен организовывать выполнение работ и оказание услуг географической направленности, организовывать географические проекты (ПК-1)		
6.	Способен проводить комплексную географическую экспертизу проектов и работ (ПК-2)		

МИНИСТЕРСТВО НАУКИ И ВЫСШЕГО ОБРАЗОВАНИЯ РОССИЙСКОЙ ФЕДЕРАЦИИ
Федеральное государственное бюджетное образовательное учреждение
высшего образования
«КУБАНСКИЙ ГОСУДАРСТВЕННЫЙ УНИВЕРСИТЕТ»
Институт географии, геологии, туризма и сервиса

УТВЕРЖДАЮ:
Проректор по учебной работе,
качеству образования – первый
проректор

Т.А. Хагуров
подпись
«26» мая 2023 г.

**РАБОЧАЯ ПРОГРАММА ДИСЦИПЛИНЫ (МОДУЛЯ)
Б3.02(Д) ЗАЩИТА ВЫПУСКНОЙ КВАЛИФИКАЦИОННОЙ РАБОТЫ**

Направление подготовки/специальность 05.04.02 «География»

Направленность (профиль) «Физическая география и ландшафтно-территориальное планирование»

Программа подготовки академическая

Форма обучения очная

Квалификация – Магистр

Рабочая программа государственной итоговой аттестации составлена в соответствии с федеральным государственным стандартом высшего образования (ФГОС ВО) по направлению подготовки 05.04.02 География

Программу составил:


Канд.геогр наук, доцент Нагалецкий Ю.Я



Рабочая программа государственной итоговой аттестации утверждена на заседании кафедры физической географии

протокол № 9 «22» мая 2023г.

Заведующий кафедрой Нагалецкий Э.Ю.



Утверждена на заседании учебно-методической комиссии института географии, геологии, туризма и сервиса

протокол №5 «23» мая 2023 г.

Председатель УМК института Филобок А.А.



Рецензенты:

Помощник генерального директора по взаимодействию с государственными, региональными, муниципальными и общественными организациями ООО НК «Приазовнефть», профессор, доктор биолог. наук, канд. геогр. наук Елецкий Б.Д.

Доктор биологических наук, профессор кафедры биологии и экологии растений Криворотов С. Б.

1 Цели и задачи государственной итоговой аттестации (ГИА)

1.1 Цель государственной итоговой аттестации (ГИА)

Целью государственной итоговой аттестации является определения соответствия результатов освоения обучающимися основной образовательной программы требованиям федерального государственного образовательного стандарта.

1.2 Задачи государственной итоговой аттестации (ГИА):

- проверка знаний и умений студентов по циклу профессиональных дисциплин с точки зрения их использования для постановки и решения профессиональных задач, профессионального и личностного развития и будущей профессиональной деятельности;
- оценка степени и уровня освоения обучающимися образовательной программы;
- оценка готовности выпускника решать профессиональные задачи и выполнять виды профессиональной деятельности в соответствии с ФГОС ВО по направлению подготовки 05.04.02 «География»;
- установление уровня подготовленности выпускника к выполнению профессиональных задач.

2 Место государственной итоговой аттестации (ГИА) в структуре образовательной программы

Государственная итоговая аттестация, завершающая освоение основных образовательных программ, является обязательной итоговой аттестацией обучающихся.

Государственная итоговая аттестация относится к базовой части Блока 3 в структуре основной образовательной программы по направлению подготовки 05.04.02. «География» (профиль «Физическая география и ландшафтно-территориальное планирование») и завершается присвоением квалификации. Проводится в 4 семестре (2 курса обучения в магистратуре).

Подготовка к процедуре защиты ВКР является финальным этапом, предшествующим государственной итоговой аттестации (защита ВКР). На подготовку и защиту ВКР в учебном плане выделяется 6 недель (8 семестр), завершается она присвоением квалификации.

Общий объем ГИА составляет 324 часа (9 ЗЕТ), в том числе 216 часов (6 ЗЕТ) – подготовка к процедуре защиты ВКР, 108 часов (3 ЗЕТ) – защита ВКР. Объем контактной работы – 25,5 часов, в т.ч. 25 часов – подготовка к процедуре защиты ВКР, 0,5 часов – защита ВКР.

3 Перечень планируемых результатов обучения при прохождении ГИА, соотнесенных с планируемыми результатами освоения образовательной программы.

Государственная итоговая аттестация призвана определить степень сформированности компетенций – теоретические знания и практические навыки выпускника в соответствии с компетентной моделью.

В частности, проверяется обладание выпускниками компетенциями в области следующих предусмотренных образовательным стандартом видов профессиональной деятельности:

- научно-исследовательская;
- проектная и производственная;
- контрольно-ревизионная; –
- организационно-управленческая; –
- педагогическая.

Выпускник, освоивший программу магистра должен быть готов решать следующие профессиональные задачи:

- научно-исследовательская деятельность:
 - проведение комплексных географических исследований отраслевых, региональных, национальных и глобальных проблем под руководством специалистов и квалифицированных научных сотрудников;
 - участие в оценке воздействий на окружающую среду, выявлении и диагностике проблем охраны природы и систем взаимодействия общества и природы, решении экологогеографических задач, связанных с устойчивым развитием под руководством специалистов и квалифицированных научных сотрудников;
 - анализ частных и общих проблем рационального использования природных условий и ресурсов, в управлении природопользованием под руководством специалистов и квалифицированных научных сотрудников;
 - анализ закономерностей формирования пространственных структур хозяйства и населения, анализ и прогноз развития территориальных социально-экономических систем разного уровня, территориальной организации общества, размещения производительных сил под руководством специалистов и квалифицированных научных сотрудников;
 - оценка туристско-рекреационного потенциала территорий под руководством специалистов и квалифицированных научных сотрудников; – проектная и производственная деятельность:
 - разработка практических рекомендаций по сохранению природной среды, проектирование типовых природоохранных мероприятий;
 - решение инженерно-географических задач;
 - эколого-экономическая оптимизация хозяйственной деятельности в городах и регионах, разработка мер по снижению экологических рисков;
 - территориальное проектирование, градостроительное и ландшафтное планирование;
 - мониторинг социально-экономических, в том числе демографических, миграционных и этнокультурных процессов, региональная социально-экономическая диагностика стран, регионов, городов;
 - разработка практических рекомендаций по региональному социальноэкономическому развитию, проектирование социально-экономической и хозяйственной деятельности в регионах разного иерархического уровня, системах расселения и городах;
 - проектирование туристско-рекреационных систем, разработка туристских и экскурсионных маршрутов, региональных и ведомственных программ развития туризма;
- контрольно-ревизионная деятельность:
 - подготовка документации для комплексной географической экспертизы различных видов проектов;
 - участие в контрольно-ревизионной деятельности, социально-экономическом и экологическом аудите под руководством специалистов;

- участие в разработке и внедрении стандартов качества жизни населения под руководством специалистов;
- организационно-управленческая деятельность:
- участие в организационной и управленческой работе, в т.ч. административных органов управления;
- педагогическая деятельность:
- в организациях, осуществляющих образовательную деятельность.

По итогам ГИА проверяется степень освоения выпускником следующих компетенций:

КОД	КОМПЕТЕНЦИИ	ИНДИКАТОРЫ
УНИВЕРСАЛЬНЫЕ КОМПЕТЕНЦИИ		
УК-1	Способен осуществлять критический анализ проблемных ситуаций на основе системного подхода, выработать стратегию действий	ИУК-1.1. Выявляет проблемную ситуацию, на основе системного подхода осуществляет ее многофакторный анализ и диагностику. ИУК-1.2. Осуществляет поиск, отбор и систематизацию информации для определения альтернативных вариантов стратегических решений в проблемной ситуации и обоснования выбора оптимальной стратегии с учетом поставленной цели, рисков и возможных последствий.
УК-2	Способен управлять проектом на всех этапах его жизненного цикла	ИУК-2.1. Использует принципы, методы и модели проектного менеджмента в решении профессиональных задач. ИУК-2.2. Разрабатывает программу действий по решению задач проекта и обеспечивает его выполнение в соответствии с установленными целями, на основе оценки рисков и рационального управления ресурсами.
УК-3	Способен организовывать и руководить работой команды, вырабатывая командную стратегию для достижения поставленной цели	ИУК-3.1. Владеет принципами формирования эффективной команды. ИУК-3.2. Организует работу команды и обеспечивает выполнение поставленных задач на основе мониторинга командной работы и своевременного реагирования на существенные отклонения.

УК- 4	Способен применять современные коммуникативные технологии, в том числе на иностранном(ых) языке(ах), для академического и профессионального взаимодействия	ИУК-4.1. Применяет современные коммуникативных технологий, в том числе на иностранном(ых) языке(ах), для академического и профессионального взаимодействия.
УК-5	Способен анализировать и учитывать разнообразие культур в процессе межкультурного взаимодействия	ИУК-5.1. Демонстрирует способность анализировать и учитывать разнообразие культур в процессе межкультурного взаимодействия
УК-6	Способен определять и реализовывать приоритеты собственной деятельности и способы ее совершенствования на основе самооценки	ИУК-6.1. Определяет стимулы, мотивы и приоритеты собственной профессиональной деятельности и цели карьерного роста. ИУК-6.2. Реализует и корректирует стратегию личного и профессионального развития на основе самооценки.
ОБЩЕПРОФЕССИОНАЛЬНЫЕ КОМПЕТЕНЦИИ		

КОД	КОМПЕТЕНЦИИ	ИНДИКАТОРЫ
ОПК-1	Способен самостоятельно проводить комплексные и отраслевые географические исследования, формулировать и проверять достоверность научных гипотез и инновационных идей в избранной области географии и смежных наук	ИОПК-1.1. Способен формулировать проблемы, задачи и методы комплексных и отраслевых географических научных исследований, получать новые достоверные факты, реферировать научные труды в области географии и смежных наук, составлять аналитические обзоры накопленных сведений в мировой науке и производственной деятельности, обобщать результаты в контексте ранее накопленных в науке знаний, формулировать выводы и практические рекомендации на основе репрезентативных и оригинальных результатов исследований (ПК-1 ФГОС 05.04.02 3+)
		ИОПК-1.2. Способен творчески использовать в научной и производственно-технологической деятельности знания фундаментальных и прикладных разделов дисциплин, определяющих профиль программы магистратуры (ПК-2 ФГОС 05.04.02 3+)

ОПК-2	Способен оценивать и прогнозировать развитие и взаимодействие природных, производственных и социальных систем на глобальном, региональном и локальном уровнях в избранной области географии	ИОПК-2.1. Способен проводить комплексную региональную социально-экономическую диагностику стран, регионов и городов, разрабатывать практические рекомендации по глобальному и региональному социально-экономическому развитию (ПК-8 ФГОС 05.04.02 3+)
		ИОПК-2.2. Владение основами проектирования, экспертноаналитической деятельности и выполнения комплексных и отраслевых географических исследований на мировом, национальном, региональном и локальном уровнях (ПК-3 ФГОС 05.04.02 3+)
		ИОПК-2.3. Способен осуществлять глобальный, региональный и локальный географический аудит (ПК10 ФГОС 05.04.02 3+)
ОПК-3	Способен выбирать и применять способы обработки и визуализации географических данных, геоинформационные технологии и программные средства для решения задач профессиональной деятельности	ИОПК-3.1. Способен использовать современные компьютерные и геоинформационные технологии при сборе, хранении, обработке, анализе и передаче географической информации для решения научно-исследовательских и производственно-технологических
КОД	КОМПЕТНЦИИ	ИНДИКАТОРЫ
		задач профессиональной деятельности (ОПК-2 ФГОС 05.04.02 3+)
ОПК-4	Способен проектировать, представлять, защищать и распространять результаты своей профессиональной, в том числе научно-исследовательской деятельности	ИОПК-4.1. Способен к самостоятельной научно-исследовательской работе и работе в научном коллективе (ОПК-7 ФГОС 05.04.02 3+). ИОПК-4.2. Способен использовать современные методы обработки и интерпретации общей и отраслевой географической информации при проведении научных и прикладных исследований (ПК-4 ФГОС 05.04.02 3+)

ПК-1	Способен организовывать выполнение работ и оказание услуг географической направленности, организовывать географические проекты (ОТФ.С Географ)	ИПК-1.1. Подготовка технического задания для выполнения работ, оказания услуг и реализации проектов географической направленности (ТФ. С/01.6 Географ)
		ИПК-1.2. Подбор материальнотехнических и кадровых ресурсов для выполнения работ, оказания услуг и реализации проектов географической направленности (ТФ.С/02.6. Географ)
		ИПК-1.3. Организационное сопровождение и контроль за выполнением работ, оказанием услуг и реализации проектов географической направленности (ТФ.С/03.6. Географ)
ПК-2	Способен проводить комплексную географическую экспертизу проектов и работ	ИПК-2.1. Проведение комплексной географической оценки содержания и результатов работ и проектов (ТФ. D/01.7 Географ)
		ИПК-2.2. Подготовка экспертного заключения географической направленности по проблемным ситуациям, возникающим при реализации пространственных решений в государственном и корпоративном управлении (ТФ. D/02.7 Географ)

2. Объем государственной итоговой аттестации

Общая трудоёмкость ГИА составляет 216 часов (6 зач.ед.). Проводится в 12 (С) семестре (2 курс обучения в магистратуре). В Блок 3 «Государственная итоговая аттестация» входит защита выпускной квалификационной работы (далее ВКР), включая подготовку к процедуре защиты и процедуру защиты. В магистратуре ВКР выполняется в форме магистерской диссертации.

Выпускная квалификационная работа Федеральным государственным образовательным стандартом высшего образования предусмотрено выполнение ВКР, что позволяет оценить не только овладение выпускником высшего учебного заведения теоретическими знаниями, но и умение применить эти знания на практике. Итоговой государственной аттестацией в соответствии с учебным планом является защита ВКР (магистерской диссертации). ВКР является самостоятельным квалификационным научным исследованием одного из актуальных вопросов (проблем) теории и практики в области профессиональной деятельности выпускников, является заключительным этапом проведения государственных аттестационных испытаний и имеет своей целью систематизацию, обобщение и закрепление теоретических знаний, практических умений. Защита ВКР проводится с целью выявления готовности выпускников к осуществлению профессиональных видов деятельности и соответствия уровня и качества подготовки выпускников федеральному

государственному общеобразовательному стандарту высшего образования по направлению подготовки 05.04.02 «География» (уровень магистратуры).

ВКР должна иметь актуальность и практическую значимость и может выполняться по предложениям образовательных учреждений, организаций, предприятий.

Целью защиты ВКР является оценка качества комплексной системы теоретических знаний, практических умений и навыков, полученных студентом в процессе формирования у него общекультурных, общепрофессиональных и профессиональных компетенций, позволяющих решать поставленные задачи на профессиональном уровне.

Задачами ВКР являются:

- систематизация, закрепление и расширение теоретических знаний и
- практических умений, полученных студентом в процессе освоения дисциплин ОП ВО,
- предусмотренных ФГОС ВО;
- развитие навыков ведения самостоятельной работы и овладение методикой
- исследования и проведения эксперимента при решении конкретных практических,
- научных, технических, экономических и производственных задач;
- выявление уровня развития у выпускника профессиональных компетенций;
- определение уровня подготовки выпускника к профессиональной деятельности;
- приобретение опыта систематизации полученных результатов исследования,
- формулировки новых выводов и положений как результатов выполненной работы и их публичной защиты.

ВКР выполняется на основе глубокого изучения научной, учебной литературы по соответствующей тематике и статистической информации. При выполнении ВКР обучающийся должен продемонстрировать: способности и умения, опираясь на полученные знания;

- сформированные общекультурные, общепрофессиональные и
- профессиональные компетенции;
- умение самостоятельно решать на современном уровне задачи своей профессиональной деятельности;
- навыки самостоятельного научного и прикладного исследования в конкретной области;
- умение работать с научной литературой и другими источниками информации;
- владение методами сбора эмпирического материала и его анализа;

- владение современными методами математико-статистической обработки информации и компьютерными технологиями;
- владение профессиональной терминологией и языком научного исследования;
- умение профессионально излагать специальную информацию, научно
- аргументировать и защищать свою точку зрения.

Выполнение выпускником ВКР предполагает:

- обоснование актуальности и практической значимости выбранной темы;
- изучение нормативной документации, справочной и научной литературы по изучаемой проблеме;
- сбор необходимого эмпирического (статистического) или экспериментального
- материала для ее выполнения;
- анализ собранных данных, с использованием соответствующих методов
- статистической обработки и анализа информации;
- оформление ВКР в соответствии с нормативными требованиями.

Вид выпускной квалификационной работы

ВКР по направлению подготовки 05.04.02. «География» (профиль «Физическая география и ландшафтно-территориальное планирование») выполняется в виде магистерской диссертации.

Структура выпускной квалификационной работы и требования к ее содержанию.

Структура ВКР включает следующие разделы:

- титульный лист;
- содержание;
- введение;
- основная часть;
- заключение;
- список использованных источников; приложения (при необходимости).

Содержание включает введение, наименование всех разделов, подразделов, пунктов, заключение, список использованных источников, приложения ВКР с указанием номеров страниц, с которых они начинаются. Введение концентрирует основную информацию о ВКР (цель, задачи, актуальность, научную новизну, практическую значимость, объект и предмет исследования, теоретическую базу, методы исследования). Основная часть ВКР содержит, как правило, несколько разделов, которые делятся на подразделы. Эта часть носит основной содержательный характер, в ней отражается процесс решения и результаты поставленных задач, приводится научно-аналитический анализ объекта и предмета исследования, описывается ход и результаты экспериментальной и (или) практической работы. Содержание разделов основной части должно точно соответствовать теме ВКР и полностью ее раскрывать. Заключение работы

содержит оценку полученных результатов, их соответствия поставленным задачам, уровне достижения цели, выводы о подтверждения (не подтверждения) выдвинутых гипотез, обосновываются возможности практического применения полученных результатов. Список использованных источников содержит перечень только тех публикаций (материалов), которые были использованы в ВКР. Приложения к ВКР содержат материалы вспомогательного характера (используемые методики, расчеты, графические материалы и т.п.)

Примерная тематика выпускных квалификационных работ

Темы ВКР определяются кафедрой экономической, социальной и политической географии в соответствии профилем ООП, с учетом заявок предприятий и организаций, а также на основе тематики планов научно-исследовательских работ кафедры. Тематика ВКР ежегодно обновляется с учетом развития науки, экономики, техники, технологий и социальной сферы. Тематика утверждается на заседании кафедры и учебно-методическим советом ИГГТС ежегодно. Студенту предоставляется право выбора темы ВКР вплоть до предложения своей темы с необходимым обоснованием целесообразности ее написания. Требования к оформлению выпускной квалификационной работы. Общие требования

Текст ВКР готовится с помощью текстового редактора, печатается на одной странице каждого листа бумаги формата А4 (компьютерный шрифт Times New Roman – 14, интервал 1,5 для основного текста, Times New Roman – 12, интервал 1,0 – для сносок), представляется в переплете в напечатанном виде и на электронном носителе. Абзац. Между строками 1,5 интервала. Абзац начинается с отступа. Текст выравнивается по ширине. Поля. Левое – не менее 2,5 см, правое – 1,0 см, верхнее – 2,0 см, нижнее – 2,0 см. Все страницы ВКР имеют сквозную нумерацию. Первой страницей считается титульный лист, на котором нумерация не ставится, на следующей странице ставится цифра «2». Порядковый номер печатается на середине верхнего поля страницы, без каких-либо дополнительных знаков (тире, точки). ВКР должна иметь твердый переплет.

В соответствии с Порядком обеспечения самостоятельности выполнения ВКР на основе системы «Антиплагиат» обучающийся допускается к защите ВКР при наличии в ней не менее 70% оригинального текста.

5. Фонд оценочных средств для защиты выпускной квалификационной работы

Оценка результатов освоения ООП осуществляется государственной экзаменационной комиссией на основе принципов объективности и независимости оценки результатов обучения с использованием данных о результатах промежуточной аттестации студентов, результатов выполнения и защиты ВКР.

Принцип построения результатов освоения ООП – модульный, базирующийся на выделении крупных разделов компетенций – модулей, имеющих внутреннюю взаимосвязь и направленных на достижение основной цели ГИА

Описание показателей и критериев оценивания результатов защиты ВКР, а также шкал оценивания:

Показатели оценки выпускной квалификационной работы Государственная экзаменационная комиссия (ГЭК) оценивают степень соответствия представленной ВКР и ее защиты требованиям ФГОС ВО, включая общие требования по оцениванию сформированности компетенций, опираясь на следующие критерии:

- актуальность темы исследования;

- постановка целей и задач исследования;
- практическая значимость выполненного исследования;
- уровень анализа литературных данных и других источников информации по тематике работы, степень их новизны и достоверности;
- выбор и обоснование методов исследований, оценка их надежности и корректности;
- обоснованность и аргументированность сделанных выводов;
- оформление работы и язык изложения;
- содержание заслушанного доклада; качество презентации ВКР;
- полнота и аргументированность ответов студента на замечания рецензента и вопросы, заданные при обсуждении ВКР;
- наличие публикаций, дипломов победителя конкурсов, рекомендаций к практическому использованию или опубликованию и т.д.

Оценка ВКР дается ГЭК на закрытом заседании простым большинством голосов членов комиссии, участвующих в заседании, при обязательном присутствии председателя комиссии. При равном числе голосов председатель комиссии (или заменяющий его заместитель председателя комиссии) обладает правом решающего голоса. В процессе обсуждения оценки учитываются мнения научного руководителя и рецензента о работе выпускника. Результаты защиты ВКР определяются оценками «отлично», «хорошо», «удовлетворительно», «неудовлетворительно». Оценки «отлично», «хорошо», «удовлетворительно» означают успешное прохождение государственной итоговой аттестации.

Таблица 1 – Показатели оценки выпускной квалификационной работы

Оценка (шкала оценивания)	Описание показателей
---------------------------	----------------------

<p>Продвинутый уровень (оценка «отлично»)</p>	<ul style="list-style-type: none"> <input type="checkbox"/> всесторонние и глубокие знания программного материала по теме ВКР; <input type="checkbox"/> глубокое раскрытие темы ВКР; <input type="checkbox"/> изложение материала в определенной логической последовательности, литературным языком, с использованием современных научных терминов; <input type="checkbox"/> освоение актуальной и достоверной основной, дополнительной литературы по теме ВКР; <input type="checkbox"/> умение самостоятельно анализировать факты, события, явления, процессы в их взаимосвязи и развитии; <input type="checkbox"/> сформированность необходимых практических навыков работы с изученным материалом; <input type="checkbox"/> качественное оформление работы; <input type="checkbox"/> содержательность доклада и презентации; <input type="checkbox"/> полные, четкие, логически последовательные, правильные ответы на поставленные в ходе обсуждения ВКР вопросы, способность делать обоснованные выводы.
<p>Повышенный уровень (оценка «хорошо»)</p>	<ul style="list-style-type: none"> <input type="checkbox"/> глубокое раскрытие темы; <input type="checkbox"/> качественное оформление работы; <input type="checkbox"/> содержательность доклада и презентации; <input type="checkbox"/> систематический характер знаний и умений; <input type="checkbox"/> достаточно полные и твердые знания программного материала по теме ВКР, правильное понимание сущности и взаимосвязи рассматриваемых явлений (процессов);

	<ul style="list-style-type: none">□ последовательные, правильные, конкретные, без существенных неточностей ответы на поставленные вопросы; уверенность при ответе на дополнительные вопросы; □□ знание основной литературы по теме;□ умение достаточно полно анализировать факты, события, явления и процессы, применять теоретические знания при решении практических задач;□ наличие в содержании работы и ее оформлении небольших недочетов или недостатков в представлении результатов к защите;
--	---

<p>Базовый (пороговый) уровень (оценка «удовлетворительно»)</p>	<ul style="list-style-type: none"> □ знание основного материала по теме ВКР в объеме, необходимом для последующей практической деятельности; □ неполное раскрытие темы, выводов и предложений, носящих общий характер; □ неточности и нарушения логической последовательности в изложении материала во время защиты и в ответах на дополнительные вопросы, но в основном демонстрация необходимых знаний и умений для их устранения при корректировке со стороны членов ГЭК; □ правильные, без грубых ошибок ответы на поставленные вопросы, несущественные ошибки; □ затруднения при ответах на вопросы; □ отсутствие наглядного представления работы; □ умение применять теоретические знания к решению основных практических задач, ограниченные навыки в обосновании выдвигаемых предложений и принимаемых решений; □ недостаточное использование научной терминологии; □ несоблюдение норм литературной речи.

<p>Недостаточный уровень (оценка «неудовлетворительно»)</p>	<ul style="list-style-type: none"> <input type="checkbox"/> существенные пробелы в знании основного материала по теме ВКР; <input type="checkbox"/> слабое и неполное раскрытие темы; <input type="checkbox"/> непонимание основного содержания теоретического материала; <input type="checkbox"/> неспособность ответить на уточняющие вопросы; <input type="checkbox"/> отсутствие умения научного обоснования проблем; <input type="checkbox"/> неточности в использовании научной терминологии <input type="checkbox"/> выводы и предложения, носящие общий характер; <input type="checkbox"/> принципиальные ошибки, которые не позволяют приступить к практической деятельности без дополнительной подготовки; <input type="checkbox"/> отсутствие наглядного представления работы и ответов на вопросы.
---	---

6. Перечень учебно-методического обеспечения для самостоятельной работы обучающихся при подготовке выпускной квалификационной работы.

1. Миненкова В.В. Выполнение курсовых, выпускных квалификационных (дипломных) работ, магистерских и кандидатских диссертаций: методические рекомендации. – 2-е изд., испр. и доп. / В.В. Миненкова, А.А. Филобок, Д.В. Сидорова. – Краснодар: Просвещение-Юг, 2016. – 87 с. 2. Порядок проведения государственной итоговой аттестации по образовательным программам высшего образования – программам бакалавриата, программам специалитета и программам магистратуры КубГУ. URL: www.kubsu.ru. 3. Положение о подготовке и защите выпускных квалификационных работ КубГУ. URL: www.kubsu.ru. 4. Структура и оформление бакалаврской, дипломной, курсовой работ и магистерской диссертации: учеб.-метод. указания/сост. М.Б. Астапов, О.Л. Бондаренко. Краснодар: Кубанский гос. ун-т, 2016. – 49 с.

6.2. Периодическая литература

«Перечень печатных периодических изданий, хранящихся в фонде Научной библиотеки КубГУ» <https://www.kubsu.ru/ru/node/15554> :

1. Вестник ЛГУ.Серия: Геология. География
2. Вестник СПбГУ.Серия: География. Геология
3. Водные ресурсы
4. Вокруг света
5. География и природные ресурсы
6. География. Реферативный журнал. ВИНТИ
7. Известия Русского географического общества

8. Известия РАН (до 1993 г. Известия АН СССР). Серия: Географическая и геофизическая
9. Метеорология и гидрология
10. Океанология

Базы данных компании «Ист Вью» <http://dlib.eastview.com>

Электронная библиотека GREBENNIKON.RU <https://grebennikon.ru/>

Для освоения дисциплины инвалидами и лицами с ограниченными возможностями здоровья имеются издания в электронном виде в электронно-библиотечных системах “Лань” и “Юрайт”.

5.3. Интернет-ресурсы, в том числе современные профессиональные базы данных и информационные справочные системы Электронно-библиотечные системы (ЭБС):

1. ЭБС «ЮРАЙТ» <https://urait.ru/>
2. ЭБС «УНИВЕРСИТЕТСКАЯ БИБЛИОТЕКА ОНЛАЙН» www.biblioclub.ru
3. ЭБС «BOOK.ru» <https://www.book.ru>
4. ЭБС «ZNANIUM.COM» www.znanium.com
5. ЭБС «ЛАНЬ» <https://e.lanbook.com>

Профессиональные базы данных:

1. Web of Science (WoS) <http://webofscience.com/>
2. Scopus <http://www.scopus.com/>
3. ScienceDirect www.sciencedirect.com
4. Журналы издательства Wiley <https://onlinelibrary.wiley.com/>
5. Научная электронная библиотека (НЭБ) <http://www.elibrary.ru/>
6. Полнотекстовые архивы ведущих западных научных журналов на Российской платформе научных журналов НЭИКОН <http://archive.neicon.ru>
7. Национальная электронная библиотека (доступ к Электронной библиотеке диссертаций Российской государственной библиотеки (РГБ)) <https://rusneb.ru/>
8. Президентская библиотека им. Б.Н. Ельцина <https://www.prlib.ru/>
9. Электронная коллекция Оксфордского Российского Фонда <https://ebookcentral.proquest.com/lib/kubanstate/home.action>
10. Springer Journals <https://link.springer.com/>
11. Nature Journals <https://www.nature.com/siteindex/index.html>
12. Springer Nature Protocols and Methods <https://experiments.springernature.com/sources/springer-protocols>
13. Springer Materials <http://materials.springer.com/>
14. zbMath <https://zbmath.org/>
15. Nano Database <https://nano.nature.com/>
16. Springer eBooks: <https://link.springer.com/>
17. "Лекториум ТВ" <http://www.lektorium.tv/>
18. Университетская информационная система РОССИЯ <http://uisrussia.msu.ru>

Информационные справочные системы:

1. Консультант Плюс - справочная правовая система (доступ по локальной сети с компьютеров библиотеки)

Ресурсы свободного доступа:

1. Американская патентная база данных <http://www.uspto.gov/patft/>
2. Полные тексты канадских диссертаций <http://www.nlc-bnc.ca/thesescanada/>
3. КиберЛенинка (<http://cyberleninka.ru/>);
4. Министерство науки и высшего образования Российской Федерации <https://www.minobrnauki.gov.ru/>;
5. Федеральный портал "Российское образование" <http://www.edu.ru/>;
6. Информационная система "Единое окно доступа к образовательным ресурсам" <http://window.edu.ru/>;
7. Единая коллекция цифровых образовательных ресурсов <http://schoolcollection.edu.ru/> .
8. Федеральный центр информационно-образовательных ресурсов (<http://fcior.edu.ru/>);
9. Проект Государственного института русского языка имени А.С. Пушкина "Образование на русском" <https://pushkininstitute.ru/>;
10. Справочно-информационный портал "Русский язык" <http://gramota.ru/>;
11. Служба тематических толковых словарей <http://www.glossary.ru/>;
12. Словари и энциклопедии <http://dic.academic.ru/>;
13. Образовательный портал "Учеба" <http://www.ucheba.com/>;
14. Законопроект "Об образовании в Российской Федерации". Вопросы и ответы http://xn--273--84d1f.xn--plai/voprosy_i_otvety

Собственные электронные образовательные и информационные ресурсы

КубГУ:

1. Среда модульного динамического обучения <http://moodle.kubsu.ru>
2. База учебных планов, учебно-методических комплексов, публикаций и конференций <http://mschool.kubsu.ru/>
3. Библиотека информационных ресурсов кафедры информационных образовательных технологий <http://mschool.kubsu.ru;>
4. Электронный архив документов КубГУ <http://docspace.kubsu.ru/>
5. Электронные образовательные ресурсы кафедры информационных систем и технологий в образовании КубГУ и научно-методического журнала "ШКОЛЬНЫЕ ГОДЫ" <http://icdau.kubsu.ru/>

7. Материально-техническое обеспечение, необходимое для проведения ГИА

№	Вид работ	Материально-техническое обеспечение дисциплины и оснащенность
---	-----------	---

1.	Лекционные занятия	<p>ауд. И207 Мультимедийная аудитория с выходом в ИНТЕРНЕТ: комплект учебной мебели – 24 стола + 48 стульев; доска учебная; видеопроектор Optoma; экран; преподавательская трибуна; ноутбук Lenovo</p> <p>ауд. И211 Мультимедийная аудитория с выходом в ИНТЕРНЕТ: комплект учебной мебели – 24 стола + 24 стула; доска учебная.; проектор ViewSonic PJD5134; экран; преподавательская трибуна; ноутбук Lenovo</p> <p>ауд. И218 Мультимедийная аудитория с выходом в ИНТЕРНЕТ: комплект учебной мебели - 52 шт.; доска учебная; Система компьютеризированная отображения аудиовизуальной информации; проектор; экран</p> <p>ауд. И219 Мультимедийная аудитория с выходом в ИНТЕРНЕТ: комплект учебной мебели - 39 шт.; доска учебная; проектор Epson EB-585Wi; магнитномаркерная доска; трибуна интерактивная. Специализированные демонстрационные стенды:</p> <ol style="list-style-type: none"> 1. Географические карты: 2. Атласы: <ul style="list-style-type: none"> – Атлас мира. Обзорно-географический. – М.: Дизайн. Информация. Картография: Астрель, 2006. – 168 с. – Атлас России. Информационный справочник. – М.: Дизайн. Информация. Картография: АСТ: Астрель, 2009. – 232 с. – Атлас Краснодарский край. Республика Адыгея. М., 1996. 3. Таблицы. 4. Фотографии. 5. Картосхемы 6. Наглядные пособия.
2.	Практические занятия	<p>ауд. И200 Мультимедийная аудитория с выходом в ИНТЕРНЕТ: комплект учебной мебели – 20 столов + 40 стульев; доска учебная.; проектор; экран; преподавательская трибуна; ноутбук</p> <p>ауд. И201 Мультимедийная аудитория с выходом в ИНТЕРНЕТ: комплект учебной мебели – 21 стол + 42 стула; доска учебная.; проектор; комплекс мультимедийный интерактивный демонстрационный Smart Board; ноутбук</p> <p>ауд. И205 Мультимедийная аудитория с выходом в ИНТЕРНЕТ: комплект учебной мебели - 31 шт.; доска учебная.; магнитно-маркерная доска; проектор; преподавательская трибуна; ноутбук</p> <p>ауд. И208 Мультимедийная аудитория с выходом в ИНТЕРНЕТ: комплект</p>
№	Вид работ	Материально-техническое обеспечение дисциплины и оснащенность
		<p>учебной мебели – 21 стол + 42 стула шт.; доска учебная; проектор; магнитномаркерная доска; комплекс мультимедийный интерактивный демонстрационный; преподавательская трибуна; ноутбук</p> <p>специализированные демонстрационные материалы:</p> <ol style="list-style-type: none"> 1. Географические карты: 2. Атласы: 3. Таблицы 4. Фотографии 5. Картосхемы 6. Наглядные пособия.
3.	Групповые (индивидуальные) консультации	Кабинеты И215 для групповых (индивидуальных) консультаций – аудитория с выходом в ИНТЕРНЕТ: комплект мебели – 2 стола + 10 стульев шт.; моноблок; ноутбук; МФУ

5.	Самостоятельная работа	<p>ауд. И209 ноутбук (1 шт.); персональный компьютер (1 шт.); МФУ (2 шт.); географические карты, наглядные пособия, плакаты и макеты (глобусы); учебники, учебные и учебно-методические пособия</p> <p>ауд. И212 ноутбук с выходом в Интернет (2 шт.); МФУ (1 шт.); проектор для демонстрации слайдов (1 шт.); мобильный экран для проектора (1 шт.); географические карты, наглядные пособия, плакаты и макеты (глобусы); учебники, учебные и учебно-методические пособия</p> <p>Оборудование: компьютерная техника с подключением к информационнокоммуникационной сети «Интернет» и доступом в электронную информационнообразовательную среду образовательной организации, веб-камеры, коммуникационное оборудование, обеспечивающее доступ к сети интернет (проводное соединение и беспроводное соединение по технологии Wi-Fi)</p>
----	------------------------	--

**ПРИМЕРНАЯ РАБОЧАЯ ПРОГРАММА ВОСПИТАНИЯ
ФГБОУ ВО «КУБАНСКИЙ ГОСУДАРСТВЕННЫЙ УНИВЕРСИТЕТ»
НА 2024/2025 УЧЕБНЫЙ ГОД**

1. ОБЩИЕ ПОЛОЖЕНИЯ

1.1. Концептуально-ценностные основания организации воспитательного процесса при реализации образовательной программы высшего образования (ОП ВО)

ФГБОУ ВО «Кубанский государственный университет» (далее – КубГУ, Университет) воспринимает образование в строгом соответствии с действующим Федеральным законом от 29.12.2012 № 273-ФЗ «Об образовании в Российской Федерации» (далее – Федеральный закон № 273-ФЗ), то есть как единый целенаправленный процесс воспитания и обучения, являющийся общественно значимым благом и осуществляемый в интересах человека, семьи, общества и государства. КубГУ реализует образовательную деятельность как неотъемлемую часть государственной политики, направленную на созидание во всех государственно-значимых сферах. Молодежная политика и воспитательная деятельность – один из ключевых приоритетов деятельности Университета.

Федеральным законом от 31.07.2020 № 304-ФЗ «О внесении изменений в Федеральный закон «Об образовании в Российской Федерации» статьей 12.1. «Общие требования к организации воспитания» и Федеральным законом № 273-ФЗ определен механизм организации воспитательной работы в рамках образовательного процесса с помощью рабочей программы воспитания и календарного плана воспитательной работы, разрабатываемых и утверждаемых вузами самостоятельно.

Активная роль ценностей обучающихся КубГУ проявляется в их мировоззрении через систему ценностно-смысловых ориентиров и установок, принципов и идеалов, взглядов и убеждений, отношений и критериев оценки окружающего мира, что в совокупности образует нормативно-регулятивный механизм их жизнедеятельности и профессиональной деятельности.

В Стратегии национальной безопасности Российской Федерации (Указ Президента РФ от 02.07.2021 № 400) определены следующие традиционные духовно-нравственные ценности:

- жизнь, достоинство, права и свободы человека,
- патриотизм,
- гражданственность,
- служение Отечеству и ответственность за его судьбу,
- высокие нравственные идеалы,
- крепкая семья,
- созидательный труд,
- приоритет духовного над материальным,
- гуманизм, милосердие, справедливость,
- коллективизм, взаимопомощь и взаимоуважение,
- историческая память и преемственность поколений, единство народов России.

Положения Указа № 400 Президента РФ подкреплены и развиты в Указе Президента РФ от 09.11.2022 № 809 «Об утверждении Основ государственной политики по сохранению и укреплению традиционных российских духовно-нравственных ценностей» (далее – Указ № 809), в соответствии с которым важным элементом является формирование гражданской позиции студенческой молодежи, разделяющей систему традиционных российских духовно-нравственных ценностей, их сохранение и укрепление.

Согласно Указу № 809 одним из основных направлений по сохранению и укреплению традиционных ценностей является совершенствование форм и методов воспитания и образования молодежи в соответствии с целями государственной политики по сохранению и укреплению традиционных ценностей.

Наивысшей целью реализации молодежной политики и воспитательной деятельности является воспитание человека, гражданина и патриота, способного к вовлечению в созидательную деятельность, к защите духовно- нравственных ценностей российского общества, деятельного участника и соавтора улучшений, технологических решений.

В качестве ключевых показателей эффективности воспитательной деятельности образовательных организаций высшего образования Минобрнауки России выделяет следующие:

- повышение доли проактивной патриотически настроенной молодежи

- повышение доли молодежи, верящей в возможности самореализации в России
- повышение доли молодых людей, разделяющих и поддерживающих ценности, закрепленные в Указе Президента Российской Федерации от 9.11.2022 г. № 809 «Об утверждении Основ государственной политики по сохранению и укреплению традиционных российских духовно-нравственных ценностей»
- повышение доли вовлеченности и активного участия молодежи в регулярной социально-полезной активности и устойчивый рост уровня вовлеченности в ключевые молодежные проекты и программы.

Защита традиционных российских духовно-нравственных ценностей, культуры и исторической памяти обеспечиваются путем решения задач развития системы образования, обучения и воспитания как основы формирования развитой и социально ответственной личности, стремящейся к духовному, нравственному, интеллектуальному и физическому совершенству; поддержка общественных проектов, направленных на патриотическое воспитание граждан, сохранение исторической памяти и культуры народов Российской Федерации; духовно-нравственное и патриотическое воспитания граждан на исторических и современных примерах, развитие коллективных начал российского общества, поддержка социально значимых инициатив, в том числе благотворительных проектов, добровольческого движения (п. 93 Стратегии).

Сохранение российской самобытности, культуры, традиционных российских духовно-нравственных ценностей и патриотическое воспитание граждан будут способствовать дальнейшему развитию демократического устройства Российской Федерации и ее открытости миру (п. 22 Стратегии).

Особое внимание уделяется поддержке семьи, материнства, отцовства и детства, инвалидов и пожилых граждан, воспитанию детей, их всестороннему духовному, нравственному, интеллектуальному и физическому развитию (п. 30 Стратегии).

Достижение целей государственной политики в сфере сбережения народа России и развития человеческого потенциала обеспечивается среди прочего путем решения задачи обучения и воспитания детей и молодежи на основе традиционных российских духовно-нравственных и культурно-исторических ценностей (п. 33 Стратегии).

Особое внимание уделяется решению следующих задачи по военно-патриотическому воспитанию и подготовке к военной службе граждан (п. 40 Стратегии).

Достижение целей обеспечения экологической безопасности и рационального природопользования осуществляется путем реализации государственной политики, направленной на решение задачи повышения уровня экологического образования и экологической культуры граждан, воспитания в гражданах ответственного отношения к природной среде (п. 83 Стратегии).

Одной из целей государственной политики в сфере сбережения народа России и развития человеческого потенциала является воспитание гармонично развитого и социально ответственного гражданина (п. 32 Стратегии).

Кроме прочих особенностей развития Российской Федерации, имеющих отношение к молодежной политике в масштабах страны, КубГУ воспринимает в качестве приоритетных задачи по развитию института семьи и брака, что закреплено в Указе Президента РФ от 22.11.2023 № 875 «О проведении в Российской Федерации Года семьи». Доля действий Университета, направленных на развитие института семьи и брака, будет увеличиваться в 2024 и последующих годах.

Согласно п. 19.1 ч. 3 ст. 28 Федерального закона № 273-ФЗ к компетенции образовательной организации в установленной сфере деятельности относится содействие участию обучающихся в общественно полезном труде. В силу п. 6 ч. 1 ст. 43 Закона об образовании на обучающихся возлагается обязанность с учетом возрастных и психофизических особенностей участвовать в общественно полезном труде, предусмотренном образовательной программой и направленном на формирование у обучающихся трудолюбия и базовых трудовых навыков, чувства причастности и уважения к результатам труда. Таким образом, КубГУ в 2024-2025 учебном году реализует обязанность по содействию обучающимся к участию в общественно полезном труде и обеспечит возможность обучающимся с учетом их возрастных и психофизических особенностей участвовать в таком труде (в том числе организуемых субботниках и иных подобных мероприятиях).

КубГУ в качестве одного из инструментов решения задач воспитательной деятельности и молодежной политики воспринимает образовательную технологию, предлагаемую Минобрнауки России, «обучение служением». В 2024/2025 учебном году в университете будут реализованы действия, направленные на масштабирование опыта отдельных факультетов внутри

университета, а также на качественное развитие указанной образовательной технологии в целях повышения ее эффективности и укрепления связей с внешними партнерами, что положительным образом отразится на роли университета в развитии города и региона, а также позволит обучающимся на более ранних этапах обучения сформировать практические навыки в рамках собственной профессии. В совокупности с взаимодействием с внешними партнерами, реализующими социально-значимые проекты, такая деятельность университета будет способствовать достижению целей в области воспитательной деятельности и молодежной политики.

Примерная рабочая программа воспитания КубГУ составлена на основе положений Программы развития ФГБОУ ВО «Кубанский государственный университет» на 2023 – 2032 годы, утвержденной 7 июля 2023 года (далее – Программа стратегического развития КубГУ).

1.2 Цель и задачи воспитания

Цель воспитательной работы – формирование гармоничной всесторонне развитой личности обучающегося университета, имеющего в качестве основы собственной жизненной позиции идеи патриотизма, ответственности, духовного и психологического благополучия, нравственного и физического здоровья, традиционные семейные ценности и культурное просвещение, заботу о согражданах, самоотдачу и труд во благо процветания страны, уважающего и культивирующего корпоративные ценности и традиции университета.

Цель воспитательной работы Университета согласуется с целью молодежной политики КубГУ, закрепленной в Программе стратегического развития КубГУ.

Цель молодежной политики КубГУ – формирование общероссийской гражданской идентичности и патриотизма молодежи, а также гармоничное развитие личности в условиях создаваемого в образовательной организации высшего образования «пространства возможностей» для раскрытия инновационного потенциала университетского сообщества в интересах развития региона и страны.

Университет нацелен на создание условий для активной жизнедеятельности обучающихся, их гражданского самоопределения, профессионального становления и индивидуально-личностной самореализации в созидательной деятельности, для удовлетворения потребностей в нравственном, культурном, интеллектуальном, социальном, физическом и профессиональном развитии, формирования моральной ответственности за принимаемые решения.

Задачи воспитательной работы в КубГУ:

- формирование национального самосознания, активной гражданской позиции, гражданской и социальной ответственности, патриотизма, уважения к законности и правопорядку, правам и законным интересам сограждан;
- создание условий для духовного и психологического благополучия обучающихся;
- формирование в студенческом сообществе установки на здоровый образ жизни, ответственное отношение к природной и социокультурной среде, самоотдачу и труд, создание семьи и воспитание нового поколения в духе общечеловеческих традиционных ценностей, заботу об окружающих.
- создание условий для освоения обучающимися ценностей национальной и общечеловеческой культуры, формирования эстетических ценностей и вкуса, стремления к участию в культурной жизни российского общества;
- создание условий для общего личностного и профессионального развития, формирование целеустремленности и предприимчивости, конкурентоспособности в профессиональной и социально важных сферах, в том числе через участие в общественной жизни университета.
- формирование самосознания студентов в духе академических корпоративных ценностей и традиций университета и создание условий для самореализации личности студента.
- ориентирование обучающихся на гуманистические мировоззренческие установки и смысложизненные ценности в новых социально-политических и экономических условиях общества.
- выявление и поддержка талантливой молодежи, формирование организаторских навыков, творческого потенциала, вовлечение обучающихся в процессы саморазвития и самореализации;
- повышение уровня культуры безопасного поведения;
- создание условий для освоения знаний и овладения навыками военно-спортивной подготовки.

1.3 Методологические подходы к организации воспитательной деятельности при реализации ОП ВО

В основу общей рабочей программы воспитания положен комплекс методологических подходов, включающий: аксиологический (ценностно-ориентированный), системный, системно-деятельностный, культурологический, проблемно-функциональный, научно-исследовательский, проектный, ресурсный, здоровьесберегающий и информационный подходы.

При выборе методологических подходов целесообразно выбирать сочетание методов с учетом направленности (профиля) образовательной программы, используемых образовательных технологий, реализуемых форм обучения, контингента обучающихся.

2. СОДЕРЖАНИЕ И УСЛОВИЯ РЕАЛИЗАЦИИ ВОСПИТАТЕЛЬНОЙ РАБОТЫ В РАМКАХ ОП ВО

2.1. Направления воспитательной работы при реализации ОП ВО

Среди направлений воспитательной работы выделяются следующие:

- создание условий для воспитания социально ответственной, патриотичной, эффективной личности, укрепление активной гражданской позиции обучающихся, создание условий для самоопределения и социализации обучающихся;
- формирование у обучающихся чувства уважения к памяти защитников Отечества и подвигам героев Отечества;
- создание условий для деятельного участия обучающихся в помощи военнослужащим, выполняющим или выполнявшим задачи в рамках специальной военной операции, или членам их семей;
- военно-спортивное воспитание
- воспитание казачьей молодежи
- духовно-нравственное воспитание на основе традиционных ценностей Православной культуры и культуры иных мировых религий
- формирование у обучающихся уважения к человеку труда и старшему поколению;
- формирование у обучающихся трудолюбия, ответственного отношения к труду и его результатам;
- формирование у обучающихся уважения к закону и правопорядку;
- формирование у обучающихся бережного отношения к культурному наследию и традициям многонационального народа Российской Федерации;
- формирование у обучающихся правил и норм поведения в интересах человека, семьи, общества и государства;
- формирование у обучающихся стремления к созданию крепкой многодетной семьи;
- формирование у обучающихся бережного отношения к природе и окружающей среде;
- популяризация студенческого спорта и физической культуры в молодежной среде;
- пропаганда и реализация идей здорового образа жизни;
- выявление и развитие творческих способностей обучающихся;
- системная работа, направленная на духовный рост, моральное и эстетическое воспитание обучающихся;
- развитие студенческого самоуправления, добровольческого (волонтерского) движения и усиление воспитательной составляющей в деятельности общественных организаций;
- профилактика антитеррористических угроз, националистических и экстремистских проявлений среди обучающейся молодежи, иных деструктивных форм поведения;
- развитие безбарьерной и комфортной воспитательной среды, учитывающей особенности взаимодействия с обучающимися, относящимися к категориям имеющих инвалидность, детей-сирот и детей, оставшихся без попечения родителей, а также обучающимися оказавшимися в сложной жизненной ситуации;
- обучение культуре поведения в сети Интернет, профилактика Интернет-зависимости, предупреждение рисков вовлечения обучающихся в противоправную деятельность через Интернет ресурсы;
- мониторинг асоциальных процессов в студенческой среде.

2.2. Виды деятельности обучающихся в воспитательной системе при реализации ОП ВО

Приоритетными видами деятельности обучающихся в воспитательной системе КубГУ выступают:

- волонтерская (добровольческая) деятельность;
- проектная деятельность;
- учебно-исследовательская и научно-исследовательская деятельность;
- студенческое международное сотрудничество;
- деятельность и виды студенческих объединений;
- досуговая, творческая и социально-культурная деятельность по организации и проведению значимых событий и мероприятий;
- участие в профориентации, днях открытых дверей, днях карьеры;
- погружение в предпринимательскую деятельность;
- другие виды деятельности обучающихся.

2.3. Формы и методы воспитательной работы, используемые при реализации ОП ВО

Под формами организации воспитательной работы понимаются различные варианты организации конкретного воспитательного процесса, в котором объединены и сочетаются цель, задачи, принципы, закономерности, методы и приемы воспитания в Университете.

В Университете используются следующие формы воспитательной работы:

- словесные (собрания, сборы, лекции, конференции, встречи, круглые столы);
- практические (походы, экскурсии, конкурсы, субботники);
- наглядные (выставки);
- индивидуальные (беседы, занятия);
- групповые (кружки, секции, студии, клубы);
- массовые (конференции, шествия, фестивали, концерты);
- иные.

Методы воспитания – способы влияния преподавателя/организатора воспитательной деятельности на сознание, волю и поведение обучающихся КубГУ с целью формирования у них устойчивых убеждений и определенных норм поведения.

В качестве методов, применяемых при организации воспитательной работы, в Университете используются:

- разъяснение;
- убеждение;
- переубеждение;
- совет;
- педагогическое требование;
- общественное мнение;
- пример;
- поручение и задание;
- упражнение;
- соревнование;
- стимулирование;
- контроль;
- самоконтроль;
- иные.

2.4. Планируемые результаты воспитательной работы при реализации ОП ВО

Программа воспитания способствует достижению результатов двух групп:

Внешние (количественные, имеющие формализованные показатели): победы обучающихся в конкурсах и соревнованиях, рост количества студенческих объединений, увеличение количества участников проектов и т.д.;

Внутренние (качественные, не имеющие формализованных показателей, т.к. принадлежат внутреннему миру человека): ценности, жизненные смыслы, идеалы, чувства, переживания и т.д.

Примеры планируемых результатов воспитательной работы

- сформированность патриотического сознания, чувства верности своему Отечеству;

- сформированность позиции деятельного участия в оказании помощи военнослужащим, принимающим или принимавшим участие в специальной военной операции, или членам их семей;
- сформированность военно-спортивных навыков, навыков оказания первой медицинской помощи и поведения в экстремальных ситуациях;
- умение проявлять патриотическую гражданскую позицию;
- готовность к выполнению гражданского долга;
- сформированность потребности создания крепкой, как правило, многодетной, семьи;
- сформированность мировоззрения, основанного на уважении к праву и закону;
- знание гражданских обязанностей и прав;
- сформированность трудолюбия, ответственного отношения к труду и его результатам;
- сформированность активной жизненной позиции;
- сформированность культуры здоровья на основе социально адаптированной и физически развитой личности;
- сформированность нравственных чувств, сопереживания, уважительного отношения к людям;
- умение планировать, контролировать и оценивать действия в соответствии с поставленной задачей;
- умение принимать правильные решения в различных жизненных ситуациях;
- другое.

В части реализации Программы стратегического развития КубГУ в соответствии с утвержденной дорожной картой запланировано достижение следующих целевых показателей:

- (P53) Количество творческих, социально-гуманитарных, культурно-просветительских проектов, обеспечивающих развитие общества в регионе;
- (P29) Удельный вес выпускников, трудоустроившихся в течение 1 года после окончания обучения по полученной специальности: 1) выпускников высшего образования
- (P29) Удельный вес выпускников, трудоустроившихся в течение 1 года после окончания обучения по полученной специальности: 2) выпускников среднего профессионального образования
- (P61) Количество мероприятий по взаимодействию ассоциаций выпускников университета, факультетов и институтов со студенческой молодежью
- (P62) Количество экспертов-выпускников, включенных в состав совещательных и консультативных органов университета для поддержания университетских инициатив
- (P63) Количество образовательных, научных, спортивных и досуговых мероприятий с участием выпускников университета
- (P25) Доля обучающихся, принявших участие в мероприятиях гражданско-патриотической, социальной направленности
- (P26) Доля обучающихся, принявших участие в физкультурно-оздоровительных мероприятиях
- (P27) Доля обучающихся, принявших участие в культурно-творческих мероприятиях
- (P28) Доля обучающихся, принимающих участие в деятельности общественных организаций на самоуправленческих началах (студенческий совет, профком студентов, студенческое научное общество)
- (P30) Количество заявок, сформированных и поданных на конкурсы различных студенческих инициатив
- (P31) Доля обучающихся, принимающих участие в добровольческой / волонтерской деятельности, мероприятиях по экологическому воспитанию
- (P32) Доля обучающихся, принявших участие в мероприятиях по профилактике и противодействию деструктивным проявлениям в молодежной среде, в т.ч. идеологии экстремизма и терроризма
- (P33) Доля обучающихся, которые воспользовались возможностью комплексной реабилитации и абилитации, от общего количества обучающихся с инвалидностью и с ограниченными возможностями здоровья, нуждающихся в таких мерах
- (P34) Доля обучающихся, находящихся в трудной жизненной ситуации, принявших участие в проектах в сфере реабилитации, социально-психологической адаптации и профилактики асоциального поведения, от общей численности нуждающихся

**МИНИСТЕРСТВО НАУКИ И ВЫСШЕГО ОБРАЗОВАНИЯ
РОССИЙСКОЙ ФЕДЕРАЦИИ**
**Федеральное государственное бюджетное образовательное учреждение
высшего образования
«Кубанский государственный университет»**

**ПРИМЕРНЫЙ КАЛЕНДАРНЫЙ ПЛАН
ВОСПИТАТЕЛЬНОЙ РАБОТЫ
КУБАНСКОГО ГОСУДАРСТВЕННОГО УНИВЕРСИТЕТА
(на 2024/2025 учебный год)**

Краснодар, 2024

I. Анализ итогов воспитательной работы за прошедшей учебный год

Учебный год 2023/2024 проходил в условиях активных изменений в области образовательной деятельности и молодежной политики в масштабах всего государства.

На содержание воспитательной работы существенным образом оказывала влияние продолжающаяся специальная военная операция. Стала приобретать более четкие формы работа в области военно-спортивной подготовки, приобретения навыков оказания первой медицинской помощи, действий в экстремальных ситуациях, активной добровольческой (волонтерской) деятельности, направленной на оказание помощи военнослужащим, их семьям, вынужденным переселенцам. Особую роль в сложившейся ситуации приобрели вопросы духовно-нравственного, патриотического воспитания, основанного на традиционных ценностях, одним из носителей которых на Кубани является казачество.

Студенты и работники университета с течением времени объединились вокруг мероприятий, предназначенных для обеспечения нужд военнослужащих, принимающих или принимавших участие в специальной военной операции, а также членов их семей. На постоянной основе ведется сбор гуманитарной помощи в волонтерском центре университета; налажено изготовление блиндажных свечей и плетение маскировочных сетей. Систематически реализуются волонтерские и творческие акции во взаимодействии с военным госпиталем.

При формировании плана воспитательной работы на 2024/2025 учебный год университет отталкивается от современных реалий объективной действительности, частью которой является укрепление роли военно-спортивного патриотического воспитания, от запроса обучающейся молодежи, подразумевающего деятельностное начало созерцательной активности, увеличения доли интерактивного участия в предлагаемых событиях, а также более активного собственного участия при планировании, организации и проведении мероприятий.

В центре внимания обучающейся молодежи расположились события патриотического толка, события, формирующие активную гражданскую позицию, волонтерские инициативы, навыки военно-спортивного содержания, оздоровительные мероприятия и событийные инициативы, а также содействующие профориентации и трудоустройству.

В фокусе внимания университета так же будут находиться вопросы, связанные с развитием и укреплением института брака и семьи; участия обучающихся в общественно-полезном труде, развития образовательной технологии «обучение служением», иные вопросы, связанные с реализацией Программы развития ФГБОУ ВО «КубГУ» на 2023 – 2032 годы.

II. Календарный план событий и мероприятий воспитательной направленности

Календарный план событий и мероприятий воспитательной направленности на 2024/2025 учебный год

Модуль 1. Гражданское воспитание

Виды деятельности	Дата, место, время и формат проведения	Название мероприятия и организатор	Форма проведения мероприятия	Ответственный от ООВО	Количество участников
Досуговая, социокультурная	ежемесячно	Мероприятия проекта «Открытый диалог»	очная	Руководитель Координационного центра по вопросам формирования у молодежи активной гражданской позиции, предупреждения межнациональных и межконфессиональных конфликтов, противодействия идеологии терроризма и профилактики экстремизма Начальник УВР Органы студенческого самоуправления	До 300
Научно-просветительская	ежемесячно	Публичные лекции в рамках проекта «Открытый университет»	смешанная	Проректор по учебной работе и качеству образования – первый проректор Проректор по ВР и СВ	От 100
Июнь					
Волонтерская, социокультурная	1 июня 2024 года	Волонтерские акции* в рамках Международного дня защиты детей	очная	Директор ВЦ Органы студенческого самоуправления	До 50
Июль					
Социокультурная, студенческое сотрудничество	Июль 2024 года	Организация участия студентов в губернаторском форуме молодежного актива «Регион-93»	очная	Начальник ОВР Органы студенческого самоуправления	До 100
Август					
Социокультурная, студенческое сотрудничество	Август 2023 года	Организация участия студентов в губернаторском форуме молодежного актива «Регион-93»	очная	Начальник ОВР Органы студенческого самоуправления	До 100

Модуль 2. Патриотическое воспитание

Виды деятельности	Дата, место, время и формат проведения	Название мероприятия и организатор	Форма проведения мероприятия	Ответственный от ООВО	Количество участников
Досуговая, социокультурная, творческая, деятельность по организации и проведению значимых событий и мероприятий	Ежемесячно	Участие студентов Казачьей сотни в федеральных, межрегиональных казачьих мероприятиях, мероприятиях Кубанского казачьего войска	очная	Проректор по ВР и СВ	100
Досуговая, физкультурно-спортивная, деятельность по организации и проведению значимых событий и мероприятий	Ежемесячно	Участие студентов военно-спортивного клуба в событиях календаря клуба	очная	Проректор по учебной работе и качеству образования – первый проректор Проректор по ВР и СВ	100
Сентябрь					
Досуговая, социокультурная, творческая, деятельность по организации и проведению значимых событий и мероприятий	Последняя декада сентября	Организация участия студентов КубГУ в гражданско-патриотических мероприятиях федерального и краевого уровней	Смешанная	Начальник ОВР Деканы факультетов, директора институтов Органы студенческого самоуправления	До 400
Досуговая, социокультурная, просветительская	Последняя декада сентября	Мероприятия ко дню образования Краснодарского края	очная	Начальник УВР, директор МКДЦ Директор библиотеки	До 2000
Ноябрь					
Досуговая, социокультурная, творческая, деятельность по организации и проведению значимых событий и мероприятий	4 ноября	Организация мероприятий в рамках Дня народного единства (День воинской славы России)	Смешанная	Начальник УВР Директор МКДЦ Органы студенческого самоуправления	До 400
Декабрь					
Досуговая, социокультурная, деятельность по организации и проведению значимых событий и мероприятий	12 декабря	Организация мероприятий ко Дню Конституции РФ	Смешанная	Начальник УВР Органы студенческого самоуправления	До 500
Январь					
Досуговая, социокультурная, творческая, деятельность по организации	24 января – 23 февраля 2025 года	Месячник оборонно-массовой и военно-	Смешанная	Начальник ОВР Органы студенческого самоуправления	До 1000

и проведению значимых событий и мероприятий		патриотической работы			
Февраль					
Творческая	01 – 18 февраля 2025 года	Конкурс творческих работ «Победа деда – моя Победа»	очная	Начальник ОВР	До 50
Досуговая, социокультурная, творческая, деятельность по организации и проведению значимых событий и мероприятий	22 февраля 2025 года	Торжественный концерт, посвященный Дню защитника Отечества (День воинской славы России)	очная	Начальник УВР Директор МКДЦ	До 1000
Март					
Досуговая, социокультурная, научно-исследовательская	18 марта 2025 года	Круглый стол, приуроченный к годовщине вхождения Крыма в состав России	очная	Начальник УВР Органы студенческого самоуправления	До 50
Апрель					
Досуговая, социокультурная	1 – 12 апреля 2025 года	Экскурсии студентов университета в обсерваторию КубГУ в связи с празднованием Дня космонавтики	очная	Декан ФТФ Органы студенческого самоуправления	До 200
Досуговая, социокультурная	12 – 16 апреля 2025 года	Фотовыставка «Первый: Гагарин и Куба»	очная	Начальник ОВР Декан ФИСМО Декан ХГФ	До 10000
Май					
Досуговая, социокультурная	1 мая 2025 года	Шествие, посвященное Празднику Весны и Труда	очная	Начальник ОВР Органы студенческого самоуправления	До 500
Досуговая, социокультурная	2 – 13 мая 2025 года	Экскурсионные выезды на места боевой славы, связанных с обороной г. Краснодар в период Великой Отечественной войны	очная	Начальник ОВР Директор музея Совет ветеранов Органы студенческого самоуправления	До 100
Июнь					
Досуговая, социокультурная, научно-исследовательская	10 июня 2025 года	Круглый стол в рамках празднования Дня России	очная	Органы студенческого самоуправления	До 50
Досуговая, социокультурная, волонтерская	22 июня 2025 года	Мероприятия университета и участие в мероприятиях МО г. Краснодар, проводимых ко	Смешанная	Органы студенческого самоуправления	До 300

		Дню памяти и скорби			
Досуговая, социокультурная, студенческое сотрудничество	27 июня 2025 года	Празднование Дня молодежи в России	очная	Начальник УВР Органы студенческого самоуправления	До 200
Август					
Досуговая, социокультурная	22 августа 2025 года	Интернет-акция в честь Дня государственного флага России	очная	Начальник УВР Органы студенческого самоуправления	До 200

Модуль 3. Духовно-нравственное воспитание

Виды деятельности	Дата, место, время и формат проведения	Название мероприятия и организатор	Форма проведения мероприятия	Ответственный от ООВО	Количество участников
Досуговая, социокультурная, научно-исследовательская	Ежемесячно	Заседания клуба Православной молодежи	очная	Начальник УВР Настоятель храма Св. равноапостольных Кирилла и Мефодия (по согласованию)	До 40
Социокультурная	Ежемесячно	Участие казаков казачьей сотни КубГУ в событиях Кубанского казачьего войска и Союза казачьей молодежи Кубани	очная	Проректор по ВРиСВ	До 100
Октябрь					
Досуговая, социокультурная	Первая половина октября	Организация участия студентов КубГУ в фестивале Православных фильмов «Вечевой колокол»	очная	Начальник УВР Зам. деканов факультетов	До 400
Досуговая, социокультурная	20 октября	Участие в XXVIII Всекубанских духовно-образовательных Кирилло-Мефодиевских чтениях	очная	Проректор по учебной работе и качеству образования – первый проректор Проректор по ВР и СВ, Начальник УВР	До 100
Март					
Досуговая, социокультурная	4 марта 2025 года	Акция «Православная книга»	очная	Начальник УВР Директор научной библиотеки	До 500
Досуговая, социокультурная	Май 2025 года	Фестиваль «Моя вера православная»	очная	Начальник УВР	До 100

Модуль 4. Культурно-просветительское воспитание

Виды деятельности	Дата, место, время и формат проведения	Название мероприятия и организатор	Форма проведения мероприятия	Ответственный от ООВО	Количество участников
Творческая, досуговая	Ежемесячно	Деятельность творческих студий	очная	Директор МКДЦ	До 500

		Молодежного культурно-досугового центра КубГУ			
Сентябрь					
Социокультурная, просветительская	10 октября	День первокурсника	очная	Проректор по ВР и СВ Проректор по КБ Директор МКДЦ Деканы факультетов	5000
Социокультурная, просветительская	В течение месяца	Организация курса для студентов 1 курса «Введение в университет»	смешанная	Проректор по учебной работе, качеству образования – первый проректор Проректор по ВР и СВ ОСО	До 7000
Социокультурная, просветительская, досуговая	В течение месяца	Посещение музея университета студентами первых курсов	очная	Начальник ОВР Директор музея	До 1500
Социокультурная, просветительская, досуговая	Вторая половина сентября	Организация тематических конкурсов со студентами первых курсов на знание университета	очная	Органы студенческого самоуправления	До 1000
Октябрь					
Социокультурная, просветительская, досуговая	В течение месяца	Посещение музея университета студентами первых курсов	очная	Начальник ОВР Директор музея	До 1500
Социокультурная, просветительская, досуговая	В течение месяца	Организация тематических конкурсов со студентами первых курсов на знание университета	очная	Органы студенческого самоуправления	До 1000
Ноябрь					
Социокультурная, просветительская, досуговая	В течение месяца	Посещение музея университета студентами первых курсов	очная	Директор музея, факультеты, институты	До 1500
Декабрь					
Социокультурная, просветительская, досуговая	В течение месяца	Посещение музея университета студентами первых курсов	очная	Директор музея, факультеты, институты	До 1500
Январь					
Творческая, досуговая, социокультурная	25 января 2025 года	Организация участия студентов университета в праздновании* Дня студентов (Татьянин день)	Смешанная	Начальник ОВР Директор МКДЦ Органы студенческого самоуправления	До 1000
Март					
Творческая, досуговая	4 марта 2025 года	Торжественный концерт в рамках празднования Международного женского дня	Смешанная	Директор МКДЦ	До 1000
Апрель					

Творческая, досуговая	Вторая половина апреля	Участие в региональном этапе фестиваля «Российская студенческая весна» на Кубани	очная	Директор МКДЦ	До 50
Творческая, досуговая, социокультурная	Вторая половина апреля	Организация участия студентов во Всероссийской акции «Библионочь»	очная	Начальник ОВР Директор научной библиотеки Органы студенческого самоуправления	До 100
Май					
Творческая, досуговая, социокультурная	24 мая	Организация мероприятий в рамках Дня славянской письменности и культуры	очная	Начальник ОВР Филологический факультет Органы студенческого самоуправления	До 200
Творческая, досуговая	В течение месяца	Участие в финале конкурса «Российская студенческая весна»	очная	Директор МКДЦ	До 50
Июль					
Досуговая, социокультурная	В течение месяца	Выставка литературы ко дню семьи	очная	Директор научной библиотеки	До 500

Модуль 5. Научно-образовательное воспитание

Виды деятельности	Дата, место, время и формат проведения	Название мероприятия и организатор	Форма проведения мероприятия	Ответственный от ООВО	Количество участников
Учебно-исследовательская, научно-исследовательская	Ежемесячно	Участие в работе СНО факультета, института	очная	Проректор по науке и инновациям, заместители декана/директора по науке, председатели СНО	До 1000
Апрель					
Научно-исследовательская, учебно-исследовательская, проектная, вовлечение обучающихся в предпринимательскую деятельность	В течение месяца	Неделя науки	очная	Проректор по науке и инновациям, факультеты, институты, СНО	До 2000

Модуль 6. Профессионально-трудовое воспитание

Виды деятельности	Дата, место, время и формат проведения	Название мероприятия и организатор	Форма проведения мероприятия	Ответственный от ООВО	Количество участников
Сентябрь					
Вовлечение в профориентационную деятельность	В течение месяца	Профтестирование студентов выпускных курсов	Смешанная	Начальник ОСТЗ, факультеты, институты, психологическая служба	До 400
Октябрь					

Вовлечение в профориентационную деятельность	В течение месяца	Профтестирование студентов выпускных курсов	Смешанная	Начальник ОСТЗ, факультеты, институты, психологическая служба	До 400
Ноябрь					
Вовлечение в профориентационную и предпринимательскую деятельность	В течение месяца	Ярмарки вакансий и дни карьеры	Смешанная	Начальник ОСТЗ, факультеты, институты	До 500
Декабрь					
Вовлечение в профориентационную и предпринимательскую деятельность	В течение месяца	Ярмарки вакансий и дни карьеры	Смешанная	Начальник ОСТЗ, факультеты, институты	До 500
Февраль					
Вовлечение в профориентационную деятельность	В течение месяца	Профтестирование студентов младших курсов	Смешанная	Начальник ОСТЗ, факультеты, институты	До 400
Март					
Вовлечение в профориентационную деятельность	В течение месяца	Профтестирование студентов младших курсов	Смешанная	Начальник ОСТЗ, факультеты, институты	До 400
Апрель					
Вовлечение в профориентационную и предпринимательскую деятельность	В течение месяца	Ярмарки вакансий и дни карьеры	Смешанная	Начальник ОСТЗ, факультеты, институты	До 500
Май					
Вовлечение в профориентационную и предпринимательскую деятельность	В течение месяца	Ярмарки вакансий и дни карьеры	Смешанная	Начальник ОСТЗ, факультеты, институты	До 500

Модуль 7. Экологическое воспитание

Виды деятельности	Дата, место, время и формат проведения	Название мероприятия и организатор	Форма проведения мероприятия	Ответственный от ООВО	Количество участников
Студенческое сотрудничество, деятельность студенческих объединений	Ситуативно	Проведение субботников по уборке территории и помещений университета, а также городских территорий в рамках взаимодействия с МО г. Краснодар	Очная	Начальник ОВР, органы студенческого самоуправления	До 1000
Октябрь					
Культурно-просветительская	В течение месяца	Географический диктант	Смешанная	Начальник ОВР, ИГГТиС, Органы студенческого самоуправления	До 200
Ноябрь					
Культурно-просветительская, проектная	В течение месяца	Экологические кураторские часы	очная	Начальник ОВР,	До 4000

		со студентами первых курсов		Факультеты, институты, органы студенческого самоуправления	
Февраль					
Творческая, культурно- просветительская	В течение месяца	Конкурс социального плаката «Земля наш дом»	Смешанная	Начальник ОВР, ХГФ, Органы студенческого самоуправления	До 100
Апрель					
Студенческое сотрудничество, деятельность студенческих объединений	Вторая половина месяца	Проведение субботника по уборке территории университета	очная	Начальник ОВР, органы студенческого самоуправления	До 1000

Модуль 8 Физическое воспитание, спорт и оздоровление

Виды деятельности	Дата, место, время и формат проведения	Название мероприятия и организатор	Форма проведения мероприятия	Ответственный от ООВО	Количество участников
Оздоровительная	Ежедневно	Деятельность психологической службы	очная	Руководитель службы	По мере востребован ности
Физкультурно- спортивная	Ежемесячно	Участие в тренировках спортивных секций	очная	Заведующий кафедрой физвоспитания	До 2000
Физкультурно- спортивная	В соответствии с программой	Универсиада вузов Кубани	очная	Заведующий кафедрой физвоспитания	По мере востребован ности
Оздоровительная	Ежемесячно	Оздоровление студентов в с/п «Юность»	очная	Главврач с/п «Юность», профком студентов	70
Октябрь					
Оздоровительная, социокультурная	В течение месяца	Встречи врачей- наркологов со студентами КубГУ	очная	Начальник ОВР Зам. деканов факультетов	До 200
Спортивная	В течение месяца	Спартакиада первокурсников	очная	Заведующий кафедрой физвоспитания	До 1000
Ноябрь					
Оздоровительная	В течение месяца	Флюорографиче ское обследование студентов КубГУ, медицинский осмотр	очная	Начальник ОВР Зам. деканов факультетов	До 3500
Декабрь					
Оздоровительная	В течение месяца	Флюорографиче ское обследование студентов КубГУ, медицинский осмотр	очная	Начальник ОВР Зам. деканов факультетов	До 3500
Февраль					
Оздоровительная, социокультурная, просветительская	В течение месяца	Информационно - просветительно	смешанная	Начальник ОВР Зам. деканов факультетов	До 200

		е занятие со студентами-юношами по теме «Здоровое отцовство»			
Март					
Оздоровительная, социокультурная, просветительская	В течение месяца	Лекции-беседы со студентками КубГУ о женском здоровье	смешанная	Начальник ОВР Зам. деканов факультетов	300
Спортивная	В течение месяца	Спартакиада факультетов	очная	Заведующий кафедрой физвоспитания	До 1000
Апрель					
Деятельность по организации и проведению значимых событий и мероприятий	В течение месяца	Участие в смотре-конкурсе на лучшую организацию физкультурно-спортивной работы среди ООВО	очная	Заведующий кафедрой физического воспитания	10
Май					
Оздоровительная	В течение месяца	Флюорографическое обследование студентов КубГУ, медицинский осмотр	очная	Начальник ОВР Зам. деканов факультетов	До 3500
Июнь					
Оздоровительная	В течение месяца	Флюорографическое обследование студентов КубГУ, медицинский осмотр	очная	Начальник ОВР Зам. деканов факультетов	До 3500
Июль					
Оздоровительная, досуговая, спортивная	В течение месяца	Военно-спортивные сборы студентов Казачьей сотни	очная	Проректор по ВР и СВ	100
Оздоровительная, досуговая, спортивная	В течение месяца	Оздоровительная кампания на черноморском побережье	очная	Начальник УВР	До 500
Август					
Оздоровительная, досуговая, спортивная	В течение месяца	Оздоровительная кампания на черноморском побережье	очная	Начальник УВР	До 500

Модуль 8 Профилактика экстремизма, терроризма, наркомании, алкоголизма, табакокурения и различных форм девиантного поведения

Виды деятельности	Дата, место, время и формат проведения	Название мероприятия и организатор	Форма проведения мероприятия	Ответственный от ООВО	Количество участников
-------------------	--	------------------------------------	------------------------------	-----------------------	-----------------------

Сентябрь					
Учебно-исследовательская, досуговая, социокультурная	3 сентября	Мероприятия ко Дню солидарности в борьбе с терроризмом	очная	Начальник УВР Руководитель координационного центра	До 50
Октябрь					
Социокультурная, проектная	В течение месяца	Кураторский час «Профилактика алкоголизма и табакокурения»	очная	Заместители декана/директора по ВР, кураторы учебных академических групп	До 4500
Ноябрь					
Социокультурная, проектная	В течение месяца	Кураторский час «Профилактика наркомании»	очная	Заместители декана/директора по ВР, кураторы учебных академических групп	До 4500
Декабрь					
Социокультурная, проектная	В течение месяца	Кураторский час «Профилактика экстремизма и терроризма»	очная	Заместители декана/директора по ВР, кураторы учебных академических групп	До 4500
Январь					
Социокультурная, проектная	В течение месяца	Кураторский час «Психологическое благополучие»	очная	Заместители декана/директора по ВР, кураторы учебных академических групп	До 4500
Февраль					
Социокультурная, проектная	В течение месяца	Кураторский час «Профилактика коррупционных проявлений»	очная	Заместители декана/директора по ВР, кураторы учебных академических групп	До 4500
Март					
Социокультурная, проектная	В течение месяца	Кураторский час «Информационная безопасность»	очная	Заместители декана/директора по ВР, кураторы учебных академических групп	До 4500
Апрель					
Социокультурная, проектная	В течение месяца	Кураторский час «Культура речи и поведения»	очная	Заместители декана/директора по ВР, кураторы учебных академических групп	До 4500
Май					
Социокультурная, проектная	В течение месяца	Кураторский час «Защита подвигов ветеранов войн и военных конфликтов»	очная	Заместители декана/директора по ВР, кураторы учебных академических групп	До 4500

Модуль 8 Защита социальных прав и развитие комфортной образовательной среды в университете

Виды деятельности	Дата, место, время и формат проведения	Название мероприятия и организатор	Форма проведения мероприятия	Ответственный от ООВО	Количество участников
-------------------	--	------------------------------------	------------------------------	-----------------------	-----------------------

Деятельность по организации и проведению значимых событий и мероприятий	Ежемесячно	Деятельность жилищно-бытовой комиссии студенческого городка	очная	Председатель профкома студентов, заместители декана/директора по ВР	До 50
Сентябрь					
Деятельность по организации и проведению значимых событий и мероприятий	В течение месяца	Проведение комиссии по расселению студентов в общежитиях КубГУ	очная	Председатель профкома студентов, заместители декана/директора по ВР	До 50
Деятельность по организации и проведению значимых событий и мероприятий	В течение месяца	Актуализация информации о студентах-участниках СВО, студентах-детях участников СВО, детях-сиротах и детях, оставшихся без попечения родителей, а также лиц из их числа, прибывших на постоянное место жительства в г. Краснодар и обучающихся в КубГУ	очная	Начальник ОВР	20
Деятельность по организации и проведению значимых событий и мероприятий	В течение месяца	Актуализация информации об обучающихся с инвалидностью	очная	Начальник УВР	20
Деятельность по организации и проведению значимых событий и мероприятий	В течение месяца	Контроль выбора образовательной траектории обучающимися с инвалидностью	очная	Начальник УВР	20
Октябрь					
Деятельность по организации и проведению значимых событий и мероприятий	В течение месяца	Сбор и подготовка материала по студентам КубГУ инвалидам 1, 2 групп на оказание краевой социальной поддержки	очная	Начальник ОВР	20
Социокультурная, просветительская	В течение месяца	Повышение уровня правовой грамотности в области прав и обязанностей обучающихся	Смешанная	Председатель ППОС	До 200
Ноябрь					

Деятельность по организации и проведению значимых событий и мероприятий	В течение месяца	Повышение уровня доступности образовательной деятельности университета	очная	Проректор по ВР и СВ Проректор по АХР КР и С Декан ФППК	20
Март					
Деятельность по организации и проведению значимых событий и мероприятий	В течение месяца	Повышение уровня доступности образовательной деятельности университета	очная	Проректор по ВР и СВ Проректор по АХР КР и С Декан ФППК	20