



1920

**МИНИСТЕРСТВО НАУКИ И ВЫСШЕГО ОБРАЗОВАНИЯ РОССИЙСКОЙ
ФЕДЕРАЦИИ**


**Филиал федерального государственного бюджетного образовательного
учреждения высшего образования
«Кубанский государственный университет»
в г. Славянске-на-Кубани**

УТВЕРЖДАЮ

**Проректор по работе с филиалами
ФГБОУ ВО «Кубанский
государственный университет»**

А.А. Евдокимов

«31» мая 2024 г.



РАБОЧАЯ ПРОГРАММА УЧЕБНОЙ ДИСЦИПЛИНЫ

БД.05 ГЕОГРАФИЯ

специальность 44.02.02 Преподавание в начальных классах

Краснодар 2024

Рабочая программа учебной дисциплины БД. 05 ГЕОГРАФИЯ разработана на основе требований ФГОС среднего общего образования, предъявляемых к структуре, содержанию и результатам освоения учебной дисциплины БД. 05 ГЕОГРАФИЯ, в соответствии с Рекомендациями по организации получения среднего общего образования в пределах освоения образовательных программ среднего профессионального образования на базе основного общего образования с учетом требований федерального государственного образовательного стандарта среднего профессионального образования по специальности 44.02.02 Преподавание в начальных классах, утвержденного приказом Министерства просвещения РФ от 17 августа 2022 г. N 742 «Об утверждении федерального государственного образовательного стандарта среднего профессионального образования по специальности 44.02.02 Преподавание в начальных классах», зарегистрированным в Минюсте РФ 22 сентября 2022 г., регистрационный N 70193.

| | |
|--------------------------------|-----------------|
| Дисциплина | БД.05 ГЕОГРАФИЯ |
| Форма обучения | очная |
| Учебный год | 2024-2025 |
| 1 курс | 1 сем. |
| лекции | 42ч. |
| практические занятия | 30 ч. |
| форма промежуточной аттестации | дифф. зачет |

Составитель: преподаватель _____ М.С. Скрипка


подпись

Утверждена на заседании предметной (цикловой) комиссии правовых дисциплин и специальных дисциплин специальности УГС 40.00.00 Юриспруденция, протокол № 10 от «30» мая 2024 г.

Председатель предметной (цикловой) комиссии правовых дисциплин и специальных дисциплин специальности УГС 40.00.00 Юриспруденция


В. Н. Сергеева

«30» мая 2024 г.

Рецензенты:


Директор МБОУ СОШ № 16 имени

Героя России гвардии майора

С.Г. Таранца

г. Славянска-на-Кубани

Канд. пед. наук, доцент кафедры профессиональной педагогики, психологии и физической культуры филиала ФГБОУ ВО «Кубанский государственный университет» в г. Славянске-на-Кубани


подпись, печать

Т.В. Городничая


подпись

Р.А. Лахин



ЛИСТ

согласования рабочей программы по учебной дисциплине

Специальность среднего профессионального образования:
44.02.02 Преподавание в начальных классах

СОГЛАСОВАНО:

Нач. УМО филиала




А.С. Демченко
«31» мая 2024 г.

Заведующая библиотекой
филиала



М.В. Фуфалько
«31» мая 2024 г.

Нач. ИВЦ (программно-
информационное
обеспечение
образовательной
программы)



В.А. Ткаченко
«31» мая 2024 г.

СОДЕРЖАНИЕ

| | |
|--|----|
| 1. ПАСПОРТ РАБОЧЕЙ ПРОГРАММЫ УЧЕБНОЙ ДИСЦИПЛИНЫ | 5 |
| 1.1 Общая характеристика учебной дисциплины | 5 |
| 1.2. Место дисциплины в структуре программы подготовки специалистов среднего звена | 5 |
| 1.3. Цели и задачи учебной дисциплины – требования к результатам освоения дисциплины | 5 |
| 1.4. Перечень планируемых результатов обучения по дисциплине (перечень формируемых компетенций) | 6 |
| 2. СТРУКТУРА И СОДЕРЖАНИЕ УЧЕБНОЙ ДИСЦИПЛИНЫ | 10 |
| 2.1. Объем учебной дисциплины и виды учебной работы | 10 |
| 2.2. Структура дисциплины: | 10 |
| 2.3. Тематический план и содержание учебной дисциплины | 10 |
| 2.4. Содержание разделов учебной дисциплины | 18 |
| 2.4.1. Занятия лекционного типа | 18 |
| 2.4.2. Занятия семинарского типа | 19 |
| 2.4.3. Практические занятия | 19 |
| 2.4.4. Примерная тематика рефератов | 20 |
| 3. ОБРАЗОВАТЕЛЬНЫЕ ТЕХНОЛОГИИ | 21 |
| 3.1. Образовательные технологии при проведении лекций | 21 |
| 3.2. Образовательные технологии при проведении практических занятий (лабораторных работ) | 21 |
| 4. УСЛОВИЯ РЕАЛИЗАЦИИ ПРОГРАММЫ УЧЕБНОЙ ДИСЦИПЛИНЫ | 23 |
| 4.1. Материально-техническая база, необходимая для осуществления образовательного процесса по дисциплине | 23 |
| 4.2 Перечень необходимого программного обеспечения | 24 |
| 5. ПЕРЕЧЕНЬ ОСНОВНОЙ И ДОПОЛНИТЕЛЬНОЙ УЧЕБНОЙ ЛИТЕРАТУРЫ, НЕОБХОДИМОЙ ДЛЯ ОСВОЕНИЯ ДИСЦИПЛИНЫ | 25 |
| 5.1. Основная литература | 25 |
| 5.2. Дополнительная литература | 25 |
| 5.3. Периодические издания | 25 |
| 5.4. Перечень ресурсов информационно-телекоммуникационной сети «Интернет», необходимых для освоения дисциплины | 25 |
| 6. МЕТОДИЧЕСКИЕ УКАЗАНИЯ ДЛЯ ОБУЧАЮЩИХСЯ ПО ОСВОЕНИЮ ДИСЦИПЛИНЫ | 27 |
| 7. ОЦЕНОЧНЫЕ СРЕДСТВА ДЛЯ КОНТРОЛЯ УСПЕВАЕМОСТИ | 29 |
| 7.1. Паспорт фонда оценочных средств | 29 |
| 7.2. Критерии оценки знаний | 29 |
| 7.3. Оценочные средств для проведения для текущей аттестации | 30 |
| 7.4. Оценочные средств для проведения промежуточной аттестации | 36 |
| 7.4.1. Примерные вопросы для проведения промежуточной аттестации (экзамен, зачёта, диф.зачет) | 36 |
| 7.4.2. Примерные экзаменационные задачи на экзамен/диф зачет | 36 |
| 8. ДОПОЛНИТЕЛЬНОЕ ОБЕСПЕЧЕНИЕ ДИСЦИПЛИНЫ | 39 |

1. ПАСПОРТ РАБОЧЕЙ ПРОГРАММЫ УЧЕБНОЙ ДИСЦИПЛИНЫ

1.1 Область применения учебной программы

Общеобразовательная дисциплина «БД.05 География» является обязательной частью общеобразовательного цикла образовательной программы в соответствии с ФГОС СПО по специальности 44.02.02 Преподавание в начальных классах, реализуемой на базе основного общего образования. Программа разработана на основании требований ФГОС среднего общего образования.

1.2. Место дисциплины в структуре программы подготовки специалистов среднего звена:

Дисциплина входит в обязательные учебные дисциплины, изучаемые на базовом уровне.

1.3. Цели и задачи учебной дисциплины – требования к результатам освоения дисциплины

Содержание программы общеобразовательной дисциплины «География» направлено на достижение следующих целей: освоение системы географических знаний о целостном, многообразном и динамично изменяющемся мире, взаимосвязи природы, населения и хозяйства на всех территориальных уровнях; овладение умениями сочетать глобальный, региональный и локальный подходы для описания и анализа природных, социально-экономических, геоэкологических процессов и явлений; развитие познавательных интересов, интеллектуальных и творческих способностей посредством ознакомления с важнейшими географическими особенностями и проблемами мира в целом, его отдельных регионов и ведущих стран; воспитание уважения к другим народам и культурам, бережного отношения к окружающей природной среде; использование в практической деятельности и повседневной жизни разнообразных географических методов, знаний и умений, а также географической информации; нахождение и применение географической информации, включая географические карты, статистические материалы, геоинформационные системы и интернет-ресурсы, для правильной оценки важнейших социально-экономических вопросов международной жизни; понимание географической специфики крупных регионов и стран мира в условиях стремительного развития международного туризма и отдыха, деловых и образовательных программ, телекоммуникаций и простого общения.

Освоение содержания учебной дисциплины «География» обеспечивает достижение студентами следующих результатов:

личностных:

- осознание обучающимися российской гражданской идентичности;
- готовность к саморазвитию, самостоятельности и самоопределению;
- наличие мотивации к обучению и личностному развитию;

– целенаправленное развитие внутренней позиции личности на основе духовно-нравственных ценностей народов Российской Федерации, исторических и национально-культурных традиций, формирование системы значимых ценностно-смысловых установок, антикоррупционного мировоззрения, правосознания, экологической культуры, способности ставить цели и строить жизненные планы;

метапредметных:

– освоенные обучающимися межпредметные понятия и универсальные учебные действия (регулятивные, познавательные, коммуникативные);

– способность их использования в познавательной и социальной практике, готовность к самостоятельному планированию и осуществлению учебной деятельности, организации учебного сотрудничества с педагогическими работниками и сверстниками, к участию в построении индивидуальной образовательной траектории;

– овладение навыками учебно-исследовательской, проектной и социальной деятельности;

предметных:

1) понимание роли и места современной географической науки в системе научных дисциплин, ее участия в решении важнейших проблем человечества: приводить примеры проявления глобальных проблем, в решении которых принимает участие современная географическая наука, на региональном уровне, в разных странах, в том числе в России; определять роль географических наук в достижении целей устойчивого развития;

2) освоение и применение знаний о размещении основных географических объектов и территориальной организации природы и общества (понятия и концепции устойчивого развития, зеленой энергетики, глобализации и проблема народонаселения); выбирать и использовать источники географической информации для определения положения и взаиморасположения объектов в пространстве; описывать положение и взаиморасположение географических объектов в пространстве;

3) сформированность системы комплексных социально ориентированных географических знаний о закономерностях развития природы, размещения населения и хозяйства: различать географические процессы и явления и распознавать их проявления в повседневной жизни; использовать знания об основных географических закономерностях для определения и сравнения свойств изученных географических объектов, явлений и процессов; проводить классификацию географических объектов, процессов и явлений; устанавливать взаимосвязи между социально-экономическими и геоэкологическими процессами и явлениями; между природными условиями и размещением населения, между природными условиями и природно-ресурсным капиталом и отраслевой структурой хозяйства стран; формулировать и/или обосновывать выводы на основе использования географических знаний;

4) владение географической терминологией и системой базовых географических понятий, умение применять социально-экономические понятия для решения учебных и (или) практико-ориентированных задач;

5) сформированность умений проводить наблюдения за отдельными географическими объектами, процессами и явлениями, их изменениями в результате воздействия природных и антропогенных факторов: определять цели и задачи проведения наблюдений; выбирать форму фиксации результатов наблюдения; формулировать обобщения и выводы по результатам наблюдения;

6) сформированность умений находить и использовать различные источники географической информации для получения новых знаний о природных и социально-экономических процессах и явлениях, выявления закономерностей и тенденций их развития, прогнозирования: выбирать и использовать источники

географической информации (картографические, статистические, текстовые, видео- и фотоизображения, геоинформационные системы), адекватные решаемым задачам; сопоставлять и анализировать географические карты различной тематики и другие источники географической информации для выявления закономерностей социально-экономических, природных и экологических процессов и явлений; определять и сравнивать по географическим картам разного содержания и другим источникам географической информации качественные и количественные показатели, характеризующие географические объекты, процессы и явления; определять и находить в комплексе источников недостоверную и противоречивую географическую информацию для решения учебных и (или) практико-ориентированных задач; самостоятельно находить, отбирать и применять различные методы познания для решения практико-ориентированных задач;

7) владение умениями географического анализа и интерпретации информации из различных источников: находить, отбирать, систематизировать информацию, необходимую для изучения географических объектов и явлений, отдельных территорий мира и России, их обеспеченности природными и человеческими ресурсами, хозяйственного потенциала, экологических проблем; представлять в различных формах (графики, таблицы, схемы, диаграммы, карты) географическую информацию; формулировать выводы и заключения на основе анализа и интерпретации информации из различных источников географической информации; критически оценивать и интерпретировать информацию, получаемую из различных источников; использовать различные источники географической информации для решения учебных и (или) практико-ориентированных задач;

8) сформированность умений применять географические знания для объяснения разнообразных явлений и процессов: объяснять изученные социально-экономические и геоэкологические процессы и явления; объяснять географические особенности стран с разным уровнем социально-экономического развития, включая особенности проявления в них глобальных проблем человечества; использовать географические знания о мировом хозяйстве и населении мира, об особенностях взаимодействия природы и общества для решения учебных и (или) практико-ориентированных задач;

9) сформированность умений применять географические знания для оценки разнообразных явлений и процессов: оценивать географические факторы, определяющие сущность и динамику важнейших социально-экономических и геоэкологических процессов; оценивать изученные социально-экономические и геоэкологические процессы и явления;

10) сформированность знаний об основных проблемах взаимодействия природы и общества, о природных и социально-экономических аспектах экологических проблем: описывать географические аспекты проблем взаимодействия природы и общества; приводить примеры взаимосвязи глобальных проблем; приводить примеры возможных путей решения глобальных проблем.

Максимальная учебная нагрузка обучающегося 72 часа, в том числе:

– обязательная аудиторная учебная нагрузка обучающегося 72 часа.

1.4. Перечень планируемых результатов обучения по дисциплине (перечень формируемых компетенций)

ОК 01. Выбирать способы решения задач профессиональной деятельности применительно к различным контекстам.

ОК 02. Использовать современные средства поиска, анализа и интерпретации информации, и информационные технологии для выполнения задач профессиональной деятельности.

ОК 03. Планировать и реализовывать собственное профессиональное и личностное развитие, предпринимательскую деятельность в профессиональной сфере, использовать знания по финансовой грамотности в различных жизненных ситуациях.

ОК 04. Эффективно взаимодействовать и работать в коллективе и команде.

ОК 05. Осуществлять устную и письменную коммуникацию на государственном языке Российской Федерации с учетом особенностей социального и культурного контекста.

ОК 06. Проявлять гражданско-патриотическую позицию, демонстрировать осознанное поведение на основе традиционных общечеловеческих ценностей, в том числе с учетом гармонизации межнациональных и межрелигиозных отношений, применять стандарты антикоррупционного поведения.

ОК 07. Содействовать сохранению окружающей среды, ресурсосбережению, применять знания об изменении климата, принципы бережливого производства, эффективно действовать в чрезвычайных ситуациях.

ОК 09. Пользоваться профессиональной документацией на государственном и иностранном языках.

| Наименование и код компетенции | Планируемые результаты | |
|--|---|--|
| | Общие | Дисциплинарные |
| ОК 01. Выбирать способы решения задач профессиональной деятельности применительно к различным контекстам | <p>В части трудового воспитания:</p> <ul style="list-style-type: none"> - готовность к труду, осознание ценности мастерства, трудолюбие; - готовность к активной деятельности технологической и социальной направленности, способность инициировать, планировать и самостоятельно выполнять такую деятельность; - интерес к различным сферам профессиональной деятельности, Овладение универсальными учебными познавательными действиями: <ul style="list-style-type: none"> а) базовые логические действия: <ul style="list-style-type: none"> - самостоятельно формулировать и актуализировать проблему, рассматривать ее всесторонне; - устанавливать существенный признак или основания для сравнения, классификации и обобщения; - определять цели деятельности, задавать параметры и критерии их достижения; - выявлять закономерности и противоречия | <ul style="list-style-type: none"> - понимать роль и место современной географической науки в системе научных дисциплин, ее участия в решении важнейших проблем человечества: приводить примеры проявления глобальных проблем, в решении которых принимает участие современная географическая наука, на региональном уровне, в разных странах, в том числе в России; определять роль географических наук в достижении целей устойчивого развития; - освоить и применить знания о размещении основных географических объектов и территориальной организации природы и общества (понятия и концепции устойчивого развития, зеленой энергетики, глобализации и проблема народонаселения); выбирать и использовать источники географической информации для определения положения и взаиморасположения объектов в пространстве; |

| | | |
|---|--|---|
| | <p>рассматриваемых явлениях;</p> <ul style="list-style-type: none"> - вносить коррективы в деятельность, оценивать соответствие результатов целям, оценивать риски последствий деятельности; - развивать креативное мышление при решении жизненных проблем <p>б) базовые исследовательские действия:</p> <ul style="list-style-type: none"> - владеть навыками учебно-исследовательской и проектной деятельности, навыками разрешения проблем; - выявлять причинно-следственные связи и актуализировать задачу, выдвигать гипотезу ее решения, находить аргументы для доказательства своих утверждений, задавать параметры и критерии решения; - анализировать полученные в ходе решения задачи результаты, критически оценивать их достоверность, прогнозировать изменение в новых условиях; - уметь переносить знания в познавательную и практическую области жизнедеятельности; - уметь интегрировать знания из разных предметных областей; - выдвигать новые идеи, предлагать оригинальные подходы и решения; - способность их использования в познавательной и социальной практике | <p>описывать положение и взаиморасположение географических объектов в пространстве;</p> <ul style="list-style-type: none"> - сформировать системы комплексных социально ориентированных географических знаний о закономерностях развития природы, размещения населения и хозяйства: различать географические процессы и явления и распознавать их проявления в повседневной жизни; использовать знания об основных географических закономерностях для определения и сравнения свойств изученных географических объектов, явлений и процессов; проводить классификацию географических объектов, процессов и явлений; устанавливать взаимосвязи между социально-экономическими и геоэкологическими процессами и явлениями; между природными условиями и размещением населения, между природными условиями и природно-ресурсным капиталом и отраслевой структурой хозяйства стран; формулировать и/или обосновывать выводы на основе использования географических знаний; - владеть географической терминологией и системой базовых географических понятий, умение применять социально-экономические понятия для решения учебных и (или) практико-ориентированных задач; - сформировать знания об основных проблемах взаимодействия природы и общества, о природных и социально-экономических аспектах экологических проблем: описывать географические аспекты проблем взаимодействия природы и общества; приводить примеры взаимосвязи глобальных проблем; приводить примеры возможных путей решения глобальных проблем; |
| <p>ОК 02. Использовать современные средства поиска, анализа и</p> | <p>В области ценности научного познания:</p> <ul style="list-style-type: none"> - сформированность | <ul style="list-style-type: none"> - освоить и применить знания о размещении основных географических объектов и |

| | | |
|--|--|---|
| <p>интерпретации информации, информационные технологии выполнения профессиональной деятельности</p> <p>и для задач</p> | <p>мировоззрения, соответствующего современному уровню развития науки и общественной практики, основанного на диалоге культур, способствующего осознанию своего места в поликультурном мире;</p> <ul style="list-style-type: none"> - совершенствование языковой и читательской культуры как средства взаимодействия между людьми и познания мира; - осознание ценности научной деятельности, готовность осуществлять проектную и исследовательскую деятельность индивидуально и в группе; <p>Овладение универсальными учебными познавательными действиями:</p> <p>в) работа с информацией:</p> <ul style="list-style-type: none"> - владеть навыками получения информации из источников разных типов, самостоятельно осуществлять поиск, анализ, систематизацию и интерпретацию информации различных видов и форм представления; - создавать тексты в различных форматах с учетом назначения информации и целевой аудитории, выбирая оптимальную форму представления и визуализации; - оценивать достоверность, легитимность информации, ее соответствие правовым и морально-этическим нормам; - использовать средства информационных и коммуникационных технологий в решении когнитивных, коммуникативных и организационных задач с соблюдением требований эргономики, техники безопасности, гигиены, ресурсосбережения, правовых и этических норм, норм информационной безопасности; - владеть навыками распознавания и защиты информации, информационной безопасности личности; | <p>территориальной организации природы и общества (понятия и концепции устойчивого развития, зеленой энергетики, глобализации и проблема народонаселения);</p> <p>выбирать и использовать источники географической информации для определения положения и взаиморасположения объектов в пространстве; описывать положение и взаиморасположение географических объектов в пространстве;</p> <ul style="list-style-type: none"> - сформировать умения проводить наблюдения за отдельными географическими объектами, процессами и явлениями, их изменениями в результате воздействия природных и антропогенных факторов: определять цели и задачи проведения наблюдений; выбирать форму фиксации результатов наблюдения; формулировать обобщения и выводы по результатам наблюдения; - сформировать умения находить и использовать различные источники географической информации для получения новых знаний о природных и социально-экономических процессах и явлениях, выявления закономерностей и тенденций их развития, прогнозирования: выбирать и использовать источники географической информации (картографические, статистические, текстовые, видео- и фотоизображения, геоинформационные системы), адекватные решаемым задачам; сопоставлять и анализировать географические карты различной тематики и другие источники географической информации для выявления закономерностей социально-экономических, природных и экологических процессов и явлений; определять и сравнивать по географическим картам разного содержания и другим источникам географической информации качественные и количественные показатели, характеризующие |
|--|--|---|

| | | |
|---|---|--|
| | | географические объекты, процессы и явления; определять и находить в комплексе источников недостоверную и противоречивую географическую информацию для решения учебных и (или) практико-ориентированных задач; самостоятельно находить, отбирать и применять различные методы познания для решения практико-ориентированных задач; |
| ОК 03. Планировать и реализовывать собственное профессиональное и личностное развитие, предпринимательскую деятельность в профессиональной сфере, использовать знания по финансовой грамотности в различных жизненных ситуациях | <p>В области духовно-нравственного воспитания:</p> <ul style="list-style-type: none"> - сформированность нравственного сознания, этического поведения; - способность оценивать ситуацию и принимать осознанные решения, ориентируясь на морально-нравственные нормы и ценности; - осознание личного вклада в построение устойчивого будущего; - ответственное отношение к своим родителям и (или) другим членам семьи, созданию семьи на основе осознанного принятия ценностей семейной жизни в соответствии с традициями народов России; <p>Овладение универсальными регулятивными действиями:</p> <p>а) самоорганизация:</p> <ul style="list-style-type: none"> - самостоятельно осуществлять познавательную деятельность, выявлять проблемы, ставить и формулировать собственные задачи в образовательной деятельности и жизненных ситуациях; - самостоятельно составлять план решения проблемы с учетом имеющихся ресурсов, собственных возможностей и предпочтений; - давать оценку новым ситуациям; <p>способствовать формированию и проявлению широкой эрудиции в разных областях знаний, постоянно повышать свой образовательный и культурный уровень;</p> <p>б) самоконтроль:</p> | <ul style="list-style-type: none"> - владеть умениями географического анализа и интерпретации информации из различных источников: находить, отбирать, систематизировать информацию, необходимую для изучения географических объектов и явлений, отдельных территорий мира и России, их обеспеченности природными и человеческими ресурсами, хозяйственного потенциала, экологических проблем; представлять в различных формах (графики, таблицы, схемы, диаграммы, карты) географическую информацию; формулировать выводы и заключения на основе анализа и интерпретации информации из различных источников географической информации; критически оценивать и интерпретировать информацию, получаемую из различных источников; использовать различные источники географической информации для решения учебных и (или) практико-ориентированных задач; |

| | | |
|--|--|--|
| | <p>использовать приемы рефлексии для оценки ситуации, выбора верного решения;</p> <ul style="list-style-type: none"> - уметь оценивать риски и своевременно принимать решения по их снижению; <p>в) эмоциональный интеллект, предполагающий сформированность:</p> <p>внутренней мотивации, включающей стремление к достижению цели и успеху, оптимизм, инициативность, умение действовать, исходя из своих возможностей;</p> <ul style="list-style-type: none"> - эмпатии, включающей способность понимать эмоциональное состояние других, учитывать его при осуществлении коммуникации, способность к сочувствию и сопереживанию; - социальных навыков, включающих способность выстраивать отношения с другими людьми, заботиться, проявлять интерес и разрешать конфликты; | |
| <p>ОК 04. Эффективно взаимодействовать и работать в коллективе и команде</p> | <ul style="list-style-type: none"> - готовность к саморазвитию, самостоятельности и самоопределению; - овладение навыками учебно-исследовательской, проектной и социальной деятельности; Овладение универсальными коммуникативными действиями: б) совместная деятельность: <ul style="list-style-type: none"> - понимать и использовать преимущества командной и индивидуальной работы; - принимать цели совместной деятельности, организовывать и координировать действия по ее достижению: составлять план действий, распределять роли с учетом мнений участников обсуждать результаты совместной работы; - координировать и выполнять работу в условиях реального, виртуального и комбинированного взаимодействия; - осуществлять позитивное стратегическое поведение в различных ситуациях, проявлять творчество и воображение, быть | <ul style="list-style-type: none"> - владеть географической терминологией и системой базовых географических понятий, умение применять социально-экономические понятия для решения учебных и (или) практико-ориентированных задач; |

| | | |
|--|--|---|
| | <p>инициативным</p> <p>Овладение универсальными регулятивными действиями:</p> <p>г) принятие себя и других людей:</p> <ul style="list-style-type: none"> - принимать мотивы и аргументы других людей при анализе результатов деятельности; - признавать свое право и право других людей на ошибки; - развивать способность понимать мир с позиции другого человека; | |
| <p>ОК 05.</p> <p>Осуществлять устную и письменную коммуникацию на государственном языке Российской Федерации с учетом особенностей социального и культурного контекста</p> | <p>В области эстетического воспитания:</p> <ul style="list-style-type: none"> - эстетическое отношение к миру, включая эстетику быта, научного и технического творчества, спорта, труда и общественных отношений; - способность воспринимать различные виды искусства, традиции и творчество своего и других народов, ощущать эмоциональное воздействие искусства; - убежденность в значимости для личности и общества отечественного и мирового искусства, этнических культурных традиций и народного творчества; - готовность к самовыражению в разных видах искусства, стремление проявлять качества творческой личности; <p>Овладение универсальными коммуникативными действиями:</p> <p>а) общение:</p> <ul style="list-style-type: none"> - осуществлять коммуникации во всех сферах жизни; - распознавать невербальные средства общения, понимать значение социальных знаков, распознавать предпосылки конфликтных ситуаций и смягчать конфликты; - развернуто и логично излагать свою точку зрения с использованием языковых средств; | <ul style="list-style-type: none"> - освоить и применить знания о размещении основных географических объектов и территориальной организации природы и общества (понятия и концепции устойчивого развития, зеленой энергетики, глобализации и проблема народонаселения); - выбирать и использовать источники географической информации для определения положения и взаиморасположения объектов в пространстве; - описывать положение и взаиморасположение географических объектов в пространстве; - сформировать систему комплексных социально ориентированных географических знаний о закономерностях развития природы, размещения населения и хозяйства: различать географические процессы и явления и распознавать их проявления в повседневной жизни; использовать знания об основных географических закономерностях для определения и сравнения свойств изученных географических объектов, явлений и процессов; проводить классификацию географических объектов, процессов и явлений; устанавливать взаимосвязи между социально-экономическими и геоэкологическими процессами и явлениями; между природными условиями и размещением населения, между природными условиями и природно-ресурсным капиталом и отраслевой структурой хозяйства стран; формулировать и/или обосновывать выводы на основе |

| | | |
|---|---|--|
| | | использования географических знаний; |
| <p>ОК 06. Проявлять гражданско-патриотическую позицию, демонстрировать осознанное поведение на основе традиционных общечеловеческих ценностей, в том числе с учетом гармонизации межнациональных и межрелигиозных отношений, применять стандарты антикоррупционного поведения</p> | <p>- осознание обучающимися российской гражданской идентичности;</p> <p>- целенаправленное развитие внутренней позиции личности на основе духовно-нравственных ценностей народов Российской Федерации, исторических и национально-культурных традиций, формирование системы значимых ценностно-смысловых установок, антикоррупционного мировоззрения, правосознания, экологической культуры, способности ставить цели и строить жизненные планы;</p> <p>В части гражданского воспитания:</p> <p>- осознание своих конституционных прав и обязанностей, уважение закона и правопорядка;</p> <p>- принятие традиционных национальных, общечеловеческих гуманистических и демократических ценностей;</p> <p>- готовность противостоять идеологии экстремизма, национализма, ксенофобии, дискриминации по социальным, религиозным, расовым, национальным признакам;</p> <p>- готовность вести совместную деятельность в интересах гражданского общества, участвовать в самоуправлении в общеобразовательной организации и детско-юношеских организациях;</p> <p>- умение взаимодействовать с социальными институтами в соответствии с их функциями и назначением;</p> <p>- готовность к гуманитарной и волонтерской деятельности;</p> <p>патриотического воспитания:</p> <p>- сформированность российской гражданской идентичности, патриотизма, уважения к своему народу, чувства ответственности перед Родиной, гордости за свой край, свою Родину, свой язык и</p> | <p>- понимать роль и место современной географической науки в системе научных дисциплин, ее участия в решении важнейших проблем человечества: приводить примеры проявления глобальных проблем, в решении которых принимает участие современная географическая наука, на региональном уровне, в разных странах, в том числе в России; определять роль географических наук в достижении целей устойчивого развития;</p> <p>- владеть умениями географического анализа и интерпретации информации из различных источников: находить, отбирать, систематизировать информацию, необходимую для изучения географических объектов и явлений, отдельных территорий мира и России, их обеспеченности природными и человеческими ресурсами, хозяйственного потенциала, экологических проблем; представлять в различных формах (графики, таблицы, схемы, диаграммы, карты) географическую информацию; формулировать выводы и заключения на основе анализа и интерпретации информации из различных источников географической информации; критически оценивать и интерпретировать информацию, получаемую из различных источников; использовать различные источники географической информации для решения учебных и (или) практико-ориентированных задач;</p> <p>- сформировать умения применять географические знания для объяснения разнообразных явлений и процессов: объяснять изученные социально-экономические и геоэкологические процессы и явления; объяснять географические особенности стран с разным уровнем социально-</p> |

| | | |
|---|--|--|
| | <p>культуру, прошлое и настоящее многонационального народа России;</p> <ul style="list-style-type: none"> - ценностное отношение к государственным символам, историческому и природному наследию, памятникам, традициям народов России, достижениям России в науке, искусстве, спорте, технологиях и труде; - идейная убежденность, готовность к служению и защите Отечества, ответственность за его судьбу; <p>освоенные обучающимися межпредметные понятия и универсальные учебные действия (регулятивные, познавательные, коммуникативные);</p> <ul style="list-style-type: none"> - способность их использования в познавательной и социальной практике, готовность к самостоятельному планированию и осуществлению учебной деятельности, организации учебного сотрудничества с педагогическими работниками и сверстниками, к участию в построении индивидуальной образовательной траектории; - овладение навыками учебно-исследовательской, проектной и социальной деятельности | <p>экономического развития, включая особенности проявления в них глобальных проблем человечества; использовать географические знания о мировом хозяйстве и населении мира, об особенностях взаимодействия природы и общества для решения учебных и (или) практико-ориентированных задач;</p> |
| <p>ОК 07. Содействовать сохранению окружающей среды, ресурсосбережению, применять знания об изменении климата, принципы бережливого производства, эффективно действовать в чрезвычайных ситуациях</p> | <p>В области экологического воспитания:</p> <ul style="list-style-type: none"> - сформированность экологической культуры, понимание влияния социально-экономических процессов на состояние природной и социальной среды, осознание глобального характера экологических проблем; - планирование и осуществление действий в окружающей среде на основе знания целей устойчивого развития человечества; активное неприятие действий, приносящих вред окружающей среде; - умение прогнозировать неблагоприятные экологические последствия предпринимаемых действий, предотвращать их; | <ul style="list-style-type: none"> - сформировать систему комплексных социально ориентированных географических знаний о закономерностях развития природы, размещения населения и хозяйства: различать географические процессы и явления и распознавать их проявления в повседневной жизни; использовать знания об основных географических закономерностях для определения и сравнения свойств изученных географических объектов, явлений и процессов; проводить классификацию географических объектов, процессов и явлений; устанавливать взаимосвязи между социально-экономическими и геоэкологическими процессами и явлениями; между природными |

| | | |
|--|--|---|
| | <ul style="list-style-type: none"> - расширение опыта деятельности экологической направленности; - овладение навыками учебно-исследовательской, проектной и социальной деятельности; | <p>условиями и размещением населения, между природными условиями и природно-ресурсным капиталом и отраслевой структурой хозяйства стран; формулировать и/или обосновывать выводы на основе использования географических знаний;</p> <ul style="list-style-type: none"> - владеть умениями географического анализа и интерпретации информации из различных источников: находить, отбирать, систематизировать информацию, необходимую для изучения географических объектов и явлений, отдельных территорий мира и России, их обеспеченности природными и человеческими ресурсами, хозяйственного потенциала, экологических проблем; представлять в различных формах (графики, таблицы, схемы, диаграммы, карты) географическую информацию; формулировать выводы и заключения на основе анализа и интерпретации информации из различных источников географической информации; критически оценивать и интерпретировать информацию, получаемую из различных источников; использовать различные источники географической информации для решения учебных и (или) практико-ориентированных задач; - сформировать умения применять географические знания для объяснения разнообразных явлений и процессов: объяснять изученные социально-экономические и геоэкологические процессы и явления; объяснять географические особенности стран с разным уровнем социально-экономического развития, включая особенности проявления в них глобальных проблем человечества; использовать географические знания о мировом хозяйстве и населении мира, об особенностях взаимодействия природы и общества для решения учебных и (или) практико-ориентированных |
|--|--|---|

| | | |
|---|---|--|
| | | <p>задач;</p> <ul style="list-style-type: none"> - сформировать умения применять географические знания для оценки разнообразных явлений и процессов: оценивать географические факторы, определяющие сущность и динамику важнейших социально-экономических и геоэкологических процессов; оценивать изученные социально-экономические и геоэкологические процессы и явления; |
| <p>ОК 09. Пользоваться профессиональной документацией на государственном и иностранном языках</p> | <p>- наличие мотивации к обучению и личностному развитию; В области ценности научного познания:</p> <ul style="list-style-type: none"> - сформированность мировоззрения, соответствующего современному уровню развития науки и общественной практики, основанного на диалоге культур, способствующего осознанию своего места в поликультурном мире; - совершенствование языковой и читательской культуры как средства взаимодействия между людьми и познания мира; - осознание ценности научной деятельности, готовность осуществлять проектную и исследовательскую деятельность индивидуально и в группе; <p>Овладение универсальными учебными познавательными действиями:</p> <p>б) базовые исследовательские действия:</p> <ul style="list-style-type: none"> - владеть навыками учебно-исследовательской и проектной деятельности, навыками разрешения проблем; - способность и готовность к самостоятельному поиску методов решения практических задач, применению различных методов познания; - овладение видами деятельности по получению нового знания, его интерпретации, преобразованию и применению в различных учебных ситуациях, в том числе при создании учебных и социальных проектов; - формирование научного типа | <ul style="list-style-type: none"> - освоить и применить знания о размещении основных географических объектов и территориальной организации природы и общества (понятия и концепции устойчивого развития, зеленой энергетики, глобализации и проблема народонаселения); выбирать и использовать источники географической информации для определения положения и взаиморасположения объектов в пространстве; описывать положение и взаиморасположение географических объектов в пространстве; - владеть географической терминологией и системой базовых географических понятий, умение применять социально-экономические понятия для решения учебных и (или) практико-ориентированных задач; - владеть умениями географического анализа и интерпретации информации из различных источников: находить, отбирать, систематизировать информацию, необходимую для изучения географических объектов и явлений, отдельных территорий мира и России, их обеспеченности природными и человеческими ресурсами, хозяйственного потенциала, экологических проблем; представлять в различных формах (графики, таблицы, схемы, диаграммы, карты) географическую информацию; формулировать выводы и заключения на основе анализа и интерпретации информации из различных |

| | | |
|--|--|---|
| | <p>мышления, владение научной терминологией, ключевыми понятиями и методами; -осуществлять целенаправленный поиск переноса средств и способов действия в профессиональную среду</p> | <p>источников географической информации; критически оценивать и интерпретировать информацию, получаемую из различных источников; использовать различные источники географической информации для решения учебных и (или) практико-ориентированных задач; - сформировать умения применять географические знания для объяснения разнообразных явлений и процессов: объяснять изученные социально-экономические и геоэкологические процессы и явления; объяснять географические особенности стран с разным уровнем социально-экономического развития, включая особенности проявления в них глобальных проблем человечества; использовать географические знания о мировом хозяйстве и населении мира, об особенностях взаимодействия природы и общества для решения учебных и (или) практико-ориентированных задач;</p> |
|--|--|---|

2. СТРУКТУРА И СОДЕРЖАНИЕ УЧЕБНОЙ ДИСЦИПЛИНЫ

2.1. Объем учебной дисциплины и виды учебной работы

| Вид учебной работы | Всего часов | Семестры |
|---------------------------------------|-------------|------------|
| | | 1 |
| Аудиторные занятия (всего) | 72 | 72 |
| В том числе: | | |
| занятия лекционного типа | 42 | 42 |
| практические занятия (практикумы) | 30 | 30 |
| лабораторные занятия | 0 | 0 |
| Самостоятельная работа (всего) | 0 | 0 |
| в том числе: | | |
| <i>Реферат</i> | 0 | 0 |
| Вид промежуточной аттестации | | Диф. зачет |
| Общая трудоемкость | 72 | 72 |

2.2. Структура дисциплины:

| Наименование разделов и тем | Количество аудиторных часов | | |
|---|-----------------------------|------------------------|-------------------------------------|
| | Всего | Теоретическое обучение | Практические и лабораторные занятия |
| Введение | 2 | 2 | – |
| Раздел 1. Общая характеристика мира | 38 | 20 | 18 |
| Раздел 2. Региональная характеристика мира | 30 | 18 | 12 |
| Раздел 3. Глобальные проблемы человечества | 2 | 2 | – |
| Всего по дисциплине | 72 | 42 | 30 |

2.3. Тематический план и содержание учебной дисциплины БД.05 География

| Наименование разделов и тем | Содержание учебного материала (основное и профессионально-ориентированное), лабораторные и практические занятия, прикладной модуль (при наличии) | Объем часов | Формируемые компетенции |
|--|---|-------------|-------------------------|
| 1 | 2 | 3 | 4 |
| Основное содержание | | | |
| Введение | Введение. Источники географической информации. География как наука. Ее роль и значение в системе наук. Источники географической информации и методы работы с ними. Традиционные и новые методы географических исследований. Географические карты различной тематики и их практическое использование. «Сырые» источники информации и методы работы с ними (видеоблоги, тематические группы в соцсетях, художественная литература, путеводители, карты – их критический анализ) | 2 | ОК 01. ОК 02. |
| Раздел 1. Общая характеристика мира | | 38 | |

| Наименование разделов и тем | Содержание учебного материала (основное и профессионально-ориентированное), лабораторные и практические занятия, прикладной модуль (при наличии) | Объём часов | Формируемые компетенции | |
|--|--|-------------|-------------------------|--|
| Тема 1.1. Современная политическая карта мира | Содержание учебного материала | 6 | | |
| | Лекционные занятия | | | |
| | 1 Политическая карта мира. Исторические этапы ее формирования и современные особенности. Субъекты политической карты мира. Суверенные государства и несамоуправляющиеся государственные образования. | 4 | | ОК 02. ОК 04. ОК 09. |
| | 2 Группировка стран по площади территории и численности населения. Формы правления, типы государственного устройства и формы государственного режима | | | |
| | 3 Типология стран по уровню социально-экономического развития. Условия и особенности социально-экономического развития развитых и развивающихся стран и их типы. | | | |
| | 4 Понятие о политической географии. Влияние международных отношений на политическую карту мира. Региональные и локальные конфликты. Основные политические и военные союзы в современном мире | | | |
| Практические занятия | | | | |
| № 1: «Ознакомление с политической картой мира» | 2 | | | |
| Тема 1.2. География мировых природных ресурсов | Содержание учебного материала | 6 | | |
| | Лекционные занятия | | | |
| | 1 Мировые природные ресурсы. Ресурсообеспеченность. Классификация видов природных ресурсов (минеральные, земельные, водные, биологические, агроклиматические и т.д.). Размещение различных видов природных ресурсов на территории мировой суши. Ресурсы Мирового океана. Территориальные сочетания природных ресурсов. Природно-ресурсный потенциал. Рациональное использование ресурсов и охрана окружающей среды | 2 | | ОК 01. ОК 02. ОК 03. ОК 05. ОК 06. ОК 07. |
| | Практические занятия | | | |
| | 1 «Оценка ресурсообеспеченности отдельных стран (регионов) мира (по выбору)» | 2 | | |
| 2 «Выявление и обозначение регионов с неблагоприятной экологической ситуацией» | 2 | | | |
| Тема 1.3. География | Содержание учебного материала | 6 | | |
| | Лекционные занятия | | | |

| Наименование разделов и тем | Содержание учебного материала (основное и профессионально-ориентированное), лабораторные и практические занятия, прикладной модуль (при наличии) | Объем часов | Формируемые компетенции | |
|-----------------------------|--|-------------|--------------------------------------|--|
| населения мира | 1 Современная демографическая ситуация. Численность населения мира и ее динамика. Наиболее населенные регионы и страны мира. Воспроизводство населения и его типы. Демографическая политика. Качество жизни населения. Территориальные различия в средней продолжительности жизни населения, обеспеченности чистой питьевой водой, уровне заболеваемости, младенческой смертности и грамотности населения. Индекс человеческого развития Современная структура населения Половозрастная структура населения. Расовый, этнолингвистический и религиозный состав населения мира. Социальная структура общества | 2 | OK 01. OK 02. | |
| | 2 Занятость населения. Размещение населения. Экономически активное и самодеятельное население. Качество рабочей силы в различных странах мира. Особенности размещения населения в регионах и странах мира. Миграции населения, их основные причины и направления. Урбанизация. Масштабы и темпы урбанизации в различных регионах и странах мира «Ложная» урбанизация, субурбанизация, урбанизация. Города-миллионеры, «сверхгорода» и мегалополисы | 2 | | |
| | Практические занятия | | | |
| | 1 «Анализ особенностей населения в различных странах и регионах мира (особенности демографической ситуации, расселения, сравнительная оценка качества жизни населения, сравнительная оценка культурных традиций народов и др.)» | 2 | | |
| Тема 1.4. Мировое хозяйство | Содержание учебного материала | | 20 | |
| | Лекционные занятия | | | |
| | 1 Современные особенности развития мирового хозяйства. Мировая экономика, исторические этапы ее развития. Международное географическое разделение труда. Международная специализация и кооперирование. Научно-технический прогресс и его современные особенности. Современные особенности развития мирового хозяйства. Социально-экономические модели стран. Интернационализация производства и глобализация мировой экономики. Региональная интеграция. Основные показатели, характеризующие место и роль стран в мировой экономике | 2 | OK 01. OK 02. OK 03. OK 04. | |
| Практическое занятие | | | | |

| Наименование разделов и тем | Содержание учебного материала (основное и профессионально-ориентированное), лабораторные и практические занятия, прикладной модуль (при наличии) | Объём часов | Формируемые компетенции |
|-----------------------------|---|-------------|-------------------------|
| 1 | «Сравнительная характеристика ведущих факторов размещения производительных сил» | 2 | |
| | <i>*Профессионально-ориентированное содержание</i> | 16 | |
| | Теоретическое обучение 2. География основных отраслей мирового хозяйства Топливо-энергетический комплекс мира. Электроэнергетика мира. Топливный баланс мира. Рост производства различных видов топлива. Газовая, нефтяная, угольная промышленность мира. Альтернативные источники энергии. Географические особенности развития мировой электроэнергетики | 2 | |
| | Чёрная и цветная металлургия. Современное развитие чёрной металлургии мира. Металлургические базы мира. Географические особенности развития цветной металлургии мира. Факторы размещения предприятий цветной металлургии | | |
| | Машиностроение. Отраслевая структура машиностроения. Развитие отраслей машиностроения в мире. Главные центры машиностроения | | |
| | Транспортный комплекс Транспортный комплекс и его современная структура. Грузо- и пассажирооборот транспорта. Географические особенности развития различных видов мирового транспорта. Крупнейшие мировые морские торговые порты и аэропорты | 2 | |
| | Химическая промышленность. Лесная (лесоперерабатывающая) и лёгкая промышленность Географические особенности развития химической, лесной и лёгкой промышленности | | |
| | Сельское хозяйство Сельское хозяйство и его экономические особенности. Интенсивное и экстенсивное сельскохозяйственное производство. «Зеленая революция» и ее основные направления. Агропромышленный комплекс. География мирового растениеводства и животноводства | 2 | |
| | География отраслей непродовольственной сферы. Основные направления международной торговли товарами и услугами. Факторы, формирующие международную хозяйственную специализацию стран и регионов мира. Дифференциация стран мира по уровню развития медицинских, образовательных, туристских, деловых и информационных услуг. Особенности современной торговли услугами | 2 | |
| | Практические занятия | | |
| | № 6: «Определение хозяйственной специализации» | 2 | |

| Наименование разделов и тем | Содержание учебного материала (основное и профессионально-ориентированное), лабораторные и практические занятия, прикладной модуль (при наличии) | Объем часов | Формируемые компетенции |
|---|---|-------------|----------------------------|
| | стран и регионов мира» № 7: «Размещение профильной отрасли мирового хозяйства на карте мира» № 8: «Составление экономико-географической характеристики профильной отрасли» № 9: «Определение и обозначение стран-экспортеров основных видов промышленной и сельскохозяйственной продукции, видов сырья, районов международного туризма и отдыха» | 2 2 2 | |
| Основное содержание | | | |
| Раздел 2. Региональная характеристика мира | | 30 | ОК 01. ОК 02. ОК 03. |
| Тема 2.1. Зарубежная Европа | Содержание учебного материала | 6 | |
| | Лекционные занятия | | |
| | 1 Место и роль Зарубежной Европы в мире. Особенности географического положения региона. История формирования его политической карты. Характеристика природно-ресурсного потенциала. Особенности населения Хозяйство стран Зарубежной Европы. Сельское хозяйство. Транспорт. Туризм. Особенности отраслевого состава промышленности. Особенности развития сельского хозяйства Зарубежной Европы. Уровень развития транспорта и туризма в Европе. *Развитие и размещение предприятий профильной отрасли в Европе | 2 | ОК 01. ОК 02. ОК 03. |
| | 2 Германия и Великобритания как ведущие страны Зарубежной Европы. Условия их формирования и развития. Особенности политической системы. Природно-ресурсный потенциал, население, ведущие отрасли хозяйства и их территориальная структура | 2 | |
| | Практические занятия | | |
| «Характеристика особенностей природы, населения и хозяйства европейской страны» | 2 | | |
| | | | |
| Тема 2.2. Зарубежная Азия | Содержание учебного материала | 6 | |
| | Лекционные занятия | | |
| | 1 Место и роль Зарубежной Азии в мире. Особенности географического положения региона. История формирования его политической карты. «Горячие точки» современной зарубежной Азии. Характерные черты природно-ресурсного потенциала, населения и хозяйства регионов зарубежной Азии. *Развитие и размещение предприятий профильной отрасли в Азии | 2 | ОК 01. ОК 02. ОК 03. |
| 2 Япония, Китай, Индия и страны Персидского залива как ведущие страны Зарубежной Азии. Условия их формирования и развития. Особенности политической системы. Природно-ресурсный потенциал, население, ведущие | 2 | | |

| Наименование разделов и тем | Содержание учебного материала (основное и профессионально-ориентированное), лабораторные и практические занятия, прикладной модуль (при наличии) | Объем часов | Формируемые компетенции |
|-----------------------------|---|-------------|----------------------------|
| | отрасли хозяйства и их территориальная структура | | |
| | Практическое занятие | | |
| | «Сравнительная характеристика особенностей природы, населения и хозяйства стран Юго-Западной и Юго-Восточной Азии» | 2 | |
| Тема 2.3. Африка | Содержание учебного материала | 2 | |
| | Лекционные занятия | | |
| 1 | Место и роль Африки в мире. Особенности географического положения региона. История формирования его политической карты. Характерные черты природно-ресурсного потенциала и особенности населения Африки Хозяйство стран Африки. Особенности хозяйства стран Африки. Особенности развития субрегионов Африки. Экономическая отсталость материка и пути ее преодоления. *Развитие и размещение предприятий профильной отрасли в Африке | 2 | ОК 01. ОК 02. ОК 03. |
| Тема 2.4. Америка | Содержание учебного материала | 6 | |
| | Лекционные занятия | | |
| 1 | Место и роль Северной Америки в мире. Особенности географического положения региона. История формирования его политической карты. Характерные черты природно-ресурсного потенциала, населения и хозяйства. *Развитие и размещение предприятий профильной отрасли в Северной Америке США. Природные ресурсы, население и хозяйство США. Условия их формирования и развития. Особенности политической системы. Население США. Ведущие отрасли хозяйства и экономические районы США Канада. Природные ресурсы и хозяйство Канады. Условия их формирования и развития. Особенности политической системы. Население Канады. Ведущие отрасли хозяйства и экономические районы Канады | 4 | ОК 01. ОК 02. ОК 03. |
| 2 | Место и роль Латинской Америки в мире. Особенности географического положения региона. История формирования его политической карты. Население Латинской Америки Хозяйство стран Латинской Америки. Отрасли международной специализации. Территориальная структура хозяйства. Интеграционные группировки Бразилия и Мексика как ведущие страны Латинской Америки. Условия их формирования и развития. Особенности политической системы. Природно-ресурсный потенциал, население, ведущие отрасли хозяйства и их | | |

| Наименование разделов и тем | Содержание учебного материала (основное и профессионально-ориентированное), лабораторные и практические занятия, прикладной модуль (при наличии) | Объём часов | Формируемые компетенции |
|---|---|-------------|--|
| | территориальная структура. *Развитие и размещение предприятий профильной отрасли в Латинской Америке | | |
| | Практическое занятие | | |
| | «Составление сравнительной экономико-географической характеристики двух стран Северной и Латинской Америки» | 2 | |
| Тема 2.5. Австралия и Океания | Содержание учебного материала | 2 | |
| | Лекционные занятия | | |
| | 1 Место и роль Австралии и Океании в мире. Особенности географического положения региона. История формирования его политической карты. Особенности природно-ресурсного потенциала, населения и хозяйства. Отраслевая и территориальная структура хозяйства Австралии и Новой Зеландии. *Развитие и размещение предприятий профильной отрасли в Австралии и Океании | 2 | ОК 01. ОК 02. ОК 03. |
| Тема 2.6. Россия в современном мире | Содержание учебного материала | 8 | |
| | Лекционные занятия | | |
| | 1 Россия на политической карте мира. Изменение географического, геополитического и геоэкономического положения России на рубеже XX — XXI веков. Место России в мировом хозяйстве, ее участие в международной торговле товарами и других формах внешнеэкономических связей. Особенности территориальной структуры хозяйства. География отраслей международной специализации РФ. *Развитие и размещение предприятий профильной отрасли в России | 2 | ОК 01. ОК 02. ОК 03. |
| | Практические занятия | | |
| | 1 «Оценка современного геополитического и геоэкономического положения России. Определение роли России и ее отдельных регионов в международном географическом разделении труда» | 6 | |
| | 2 «Определение отраслевой и территориальной структуры внешней торговли товарами России» | | |
| Раздел 3. Глобальные проблемы человечества | | 2 | |
| Тема 3.1. Классификация глобальных проблем. Глобальные прогнозы, гипотезы и проекты | Содержание учебного материала | | |
| | Лекционные занятия | | |
| | 1 Глобальные проблемы человечества. Глобальные процессы. Континентальные, региональные, зональные, локальные проявления глобальных процессов. Понятие о глобальных проблемах современности — естественно-научных и общественных. Сырьевая, энергетическая, демографическая, продовольственная и экологическая проблемы как особо приоритетные, возможные пути их решения. | 2 | ОК 01. ОК 02. ОК 03. ОК 04. ОК 05. ОК 06. ОК 07. |

| Наименование разделов и тем | Содержание учебного материала (основное и профессионально-ориентированное), лабораторные и практические занятия, прикладной модуль (при наличии) | Объём часов | Формируемые компетенции |
|-----------------------------|---|----------------|-------------------------|
| | Проблема преодоления отсталости развивающихся стран. *Влияние предприятий профильной отрасли на глобальные проблемы. Роль географии в решении глобальных проблем человечества | | |
| Всего | | 72 часа | |

2.4 Содержание разделов учебной дисциплины

2.4.1 Занятия лекционного типа

| № раздела | Наименование раздела/темы | Содержание раздела | Форма текущего контроля |
|-----------|--|---|-------------------------|
| 1 | 2 | 3 | 4 |
| 1 | Введение | Введение. Источники географической информации. География как наука. Ее роль и значение в системе наук. Источники географической информации и методы работы с ними. Традиционные и новые методы географических исследований. Географические карты различной тематики и их практическое использование. «Сырые» источники информации и методы работы с ними (видеоблоги, тематические группы в соцсетях, художественная литература, путеводители, карты – их критический анализ) | У |
| 2 | Раздел 1. Общая характеристика мира | Политическая карта мира. Исторические этапы ее формирования и современные особенности. Субъекты политической карты мира. Суверенные государства и самоуправляющиеся государственные образования. Группировка стран по площади территории и численности населения. Формы правления, типы государственного устройства и формы государственного режима. Типология стран по уровню социально-экономического развития. Условия и особенности социально-экономического развития развитых и развивающихся стран и их типы. Понятие о политической географии. Влияние международных отношений на политическую карту мира. Региональные и локальные конфликты. Основные политические и военные союзы в современном мире. Мировые природные ресурсы. Ресурсообеспеченность. Классификация видов природных ресурсов (минеральные, земельные, водные, биологические, агроклиматические и т.д.). Размещение различных видов природных ресурсов на территории мировой суши. Ресурсы Мирового океана. Территориальные сочетания природных ресурсов. Природно-ресурсный потенциал. Рациональное использование ресурсов и охрана окружающей среды Современная демографическая ситуация. Численность населения мира и ее динамика. Наиболее населенные регионы и страны мира. Воспроизводство населения и его типы. Демографическая политика. Качество жизни населения. Территориальные различия в средней продолжительности жизни населения, обеспеченности чистой питьевой водой, уровне заболеваемости, младенческой смертности и грамотности населения. Индекс человеческого развития. Современная структура населения. Половозрастная структура населения. Расовый, этнолингвистический и религиозный состав населения мира. | У |

| № раздела | Наименование раздела/темы | Содержание раздела | Форма текущего контроля |
|-----------|---|--|-------------------------|
| 1 | 2 | 3 | 4 |
| | | <p>Социальная структура общества. Занятость населения. Размещение населения. Экономически активное и самодеятельное население. Качество рабочей силы в различных странах мира. Особенности размещения населения в регионах и странах мира. Миграции населения, их основные причины и направления. Урбанизация. Масштабы и темпы урбанизации в различных регионах и странах мира «Ложная» урбанизация, субурбанизация, урбанизация. Города-миллионеры, «сверхгорода» и мегалополисы. Современные особенности развития мирового хозяйства. Мировая экономика, исторические этапы ее развития. Международное географическое разделение труда. Международная специализация и кооперирование. Научно-технический прогресс и его современные особенности. Современные особенности развития мирового хозяйства. Социально-экономические модели стран. География основных отраслей мирового хозяйства</p> <p>Топливо-энергетический комплекс мира. Электроэнергетика мира. Топливный баланс мира. Рост производства различных видов топлива. Газовая, нефтяная, угольная промышленность мира. Альтернативные источники энергии. Географические особенности развития мировой электроэнергетики</p> | |
| 3 | Раздел 2. Региональная характеристика мира | <p>Место и роль Зарубежной Европы в мире. Особенности географического положения региона. История формирования его политической карты. Характеристика природно-ресурсного потенциала. Особенности населения. Хозяйство стран Зарубежной Европы. Сельское хозяйство. Транспорт. Туризм. Особенности отраслевого состава промышленности. Особенности развития сельского хозяйства Зарубежной Европы. Уровень развития транспорта и туризма в Европе. *Развитие и размещение предприятий профильной отрасли в Европе. Германия и Великобритания как ведущие страны Зарубежной Европы. Условия их формирования и развития. Особенности политической системы. Природно-ресурсный потенциал, население, ведущие отрасли хозяйства и их территориальная структура. Место и роль Зарубежной Азии в мире. Особенности географического положения региона. История формирования его политической карты. «Горячие точки» современной зарубежной Азии. Характерные черты природно-ресурсного потенциала, населения и хозяйства регионов зарубежной Азии. *Развитие и размещение предприятий профильной отрасли в Азии. Япония, Китай, Индия и страны Персидского залива как ведущие страны Зарубежной Азии. Условия их формирования и развития. Особенности политической системы. Природно-ресурсный потенциал, население, ведущие отрасли хозяйства и их территориальная структура. Место и роль Африки в мире. Особенности географического положения региона. История формирования его политической карты. Характерные черты природно-ресурсного потенциала и особенности населения Африки. Хозяйство стран Африки. Особенности хозяйства стран Африки. Особенности развития субрегионов Африки. Экономическая отсталость материка и пути ее преодоления. *Развитие и размещение предприятий профильной отрасли в Африке. Место и роль Северной Америки в мире. Особенности географического положения региона. История формирования его политической карты. Характерные черты природно-ресурсного потенциала, населения и хозяйства. *Развитие и размещение предприятий профильной отрасли в Северной Америке. США. Природные ресурсы, население и хозяйство США. Условия их формирования и развития. Особенности политической системы. Население США. Ведущие отрасли хозяйства и экономические районы США.</p> | У |

| № раздела | Наименование раздела/темы | Содержание раздела | Форма текущего контроля |
|---|---|--|-------------------------|
| 1 | 2 | 3 | 4 |
| | | Канада. Природные ресурсы и хозяйство Канады. Условия их формирования и развития. Особенности политической системы. Население Канады. Ведущие отрасли хозяйства и экономические районы Канады. Место и роль Латинской Америки в мире. Особенности географического положения региона. История формирования его политической карты. Население Латинской Америки. Хозяйство стран Латинской Америки. Отрасли международной специализации. Территориальная структура хозяйства. Интеграционные группировки. Бразилия и Мексика как ведущие страны Латинской Америки. Условия их формирования и развития. Особенности политической системы. Природно-ресурсный потенциал, население, ведущие отрасли хозяйства и их территориальная структура. *Развитие и размещение предприятий профильной отрасли в Латинской Америке. Россия на политической карте мира. Изменение географического, геополитического и геоэкономического положения России на рубеже XX — XXI веков. Место России в мировом хозяйстве, ее участие в международной торговле товарами и других формах внешнеэкономических связей. Особенности территориальной структуры хозяйства. География отраслей международной специализации РФ. *Развитие и размещение предприятий профильной отрасли в России | |
| 4 | Раздел 3. Глобальные проблемы человечества | Глобальные проблемы человечества. Глобальные процессы. Континентальные, региональные, зональные, локальные проявления глобальных процессов. Понятие о глобальных проблемах современности — естественно-научных и общественных. Сырьевая, энергетическая, демографическая, продовольственная и экологическая проблемы как особо приоритетные, возможные пути их решения. Проблема преодоления отсталости развивающихся стран. *Влияние предприятий профильной отрасли на глобальные проблемы. Роль географии в решении глобальных проблем человечества | У |
| Примечание: Т – тестирование, Р – написание реферата, У – устный опрос, КР – контрольная работа | | | |

2.4.2. Занятия семинарского типа

– не предусмотрены

2.4.3. Практические занятия

| № | Наименование раздела/темы | Наименование практических (лабораторных) работ | Форма текущего контроля |
|----|--|---|-------------------------|
| 1 | 2 | 3 | 4 |
| 1. | Введение | – | |
| 2. | Раздел 1. Общая характеристика мира | № 1: «Ознакомление с политической картой мира» № 2: «Оценка ресурсообеспеченности отдельных стран (регионов) мира (по выбору)» №3: «Выявление и обозначение регионов с неблагоприятной экологической ситуацией» № 4: «Анализ особенностей населения в различных странах и регионах мира (особенности демографической ситуации, расселения, сравнительная оценка качества жизни населения, сравнительная оценка культурных традиций народов и др.)» | ПР |

| | | | |
|--|---|---|----|
| | | № 5: «Сравнительная характеристика ведущих факторов размещения производительных сил» | |
| | | № 6: «Определение хозяйственной специализации стран и регионов мира» | |
| | | № 7: «Размещение профильной отрасли мирового хозяйства на карте мира» | |
| | | № 8: «Составление экономико-географической характеристики профильной отрасли» | |
| | | № 9: «Определение и обозначение стран-экспортеров основных видов промышленной и сельскохозяйственной продукции, видов сырья, районов международного туризма и отдыха» | |
| | Раздел 2. Региональная характеристика мира | № 10: «Характеристика особенностей природы, населения и хозяйства европейской страны» | ПР |
| | | № 11: «Сравнительная характеристика особенностей природы, населения и хозяйства стран Юго-Западной и Юго-Восточной Азии» | |
| | | №12: «Составление сравнительной экономико-географической характеристики двух стран Северной и Латинской Америки» | |
| | | №13: «Оценка современного геополитического и геоэкономического положения России. Определение роли России и ее отдельных регионов в международном географическом разделении труда» | |
| | | №14-15: «Определение отраслевой и территориальной структуры внешней торговли товарами России» | |
| | Раздел 3. Глобальные проблемы человечества | – | |

2.4.4. Примерная тематика рефератов, докладов

Не предусмотрено

3. ОБРАЗОВАТЕЛЬНЫЕ ТЕХНОЛОГИИ

Для улучшения усвоения учебного материала предусматривается использование активных и интерактивных форм проведения аудиторных и внеаудиторных занятий с целью формирования и развития профессиональных навыков обучающихся.

В процессе преподавания применяются образовательные технологии развития критического мышления.

В учебном процессе наряду с традиционными образовательными технологиями используются тематические презентации, интерактивные технологии.

3.1. Образовательные технологии при проведении лекций

| № | Тема | Виды применяемых образовательных технологий | Кол-во час |
|-------------------------------------|---|--|------------|
| 1 | 2 | 3 | 4 |
| 1 | Введение | развивающее обучение, игровое обучение, концентрированное обучение | 2* |
| 2 | Раздел 1. Общая характеристика мира | развивающее обучение, игровое обучение, концентрированное обучение | 20/18* |
| | Раздел 2. Региональная характеристика мира | развивающее обучение, игровое обучение, концентрированное обучение | 18/12* |
| | Раздел 3. Глобальные проблемы человечества | развивающее обучение, игровое обучение, концентрированное обучение | 2* |
| Итого по курсу | | | 42 |
| в том числе интерактивное обучение* | | | 30 |

3.2. Образовательные технологии при проведении практических занятий (лабораторных работ)

| № | Тема занятия | Виды применяемых образовательных технологий | Кол. час |
|---|--|---|----------|
| 1 | № 1: «Ознакомление с политической картой мира» | анализ конкретных ситуаций, решение задач малыми группами, решение ситуативных и производственных задач, разбор решения задач | 2 |
| 2 | № 2: «Оценка ресурсообеспеченности отдельных стран (регионов) мира (по выбору)» | анализ конкретных ситуаций, решение задач малыми группами, решение ситуативных и производственных задач, разбор решения задач | 2 |
| 3 | №3: «Выявление и обозначение регионов с неблагоприятной экологической ситуацией» | анализ конкретных ситуаций, решение задач малыми группами, решение ситуативных и производственных задач, разбор решения задач | 2 |
| 4 | № 4: «Анализ особенностей населения в | анализ конкретных ситуаций, решение задач | 2 |

| | | | |
|----|--|---|----|
| | различных странах и регионах мира (особенности демографической ситуации, расселения, сравнительная оценка качества жизни населения, сравнительная оценка культурных традиций народов и др.)» | малыми группами, решение ситуативных и производственных задач, разбор решения задач | |
| 5 | № 5: «Сравнительная характеристика ведущих факторов размещения производительных сил» | анализ конкретных ситуаций, решение задач малыми группами, решение ситуативных и производственных задач, разбор решения задач | 2 |
| 6 | № 6: «Определение хозяйственной специализации стран и регионов мира» | анализ конкретных ситуаций, решение задач малыми группами, решение ситуативных и производственных задач, разбор решения задач | 2 |
| 7 | № 7: «Размещение профильной отрасли мирового хозяйства на карте мира» | анализ конкретных ситуаций, решение задач малыми группами, решение ситуативных и производственных задач, разбор решения задач | 2 |
| 8 | № 8: «Составление экономико-географической характеристики профильной отрасли» | анализ конкретных ситуаций, решение задач малыми группами, решение ситуативных и производственных задач, разбор решения задач | 2 |
| 9 | № 9: «Определение и обозначение стран-экспортеров основных видов промышленной и сельскохозяйственной продукции, видов сырья, районов международного туризма и отдыха» | анализ конкретных ситуаций, решение задач малыми группами, решение ситуативных и производственных задач, разбор решения задач | 2 |
| 10 | № 10: «Характеристика особенностей природы, населения и хозяйства европейской страны» | анализ конкретных ситуаций, решение задач малыми группами, решение ситуативных и производственных задач, разбор решения задач | 2 |
| 11 | № 11: «Сравнительная характеристика особенностей природы, населения и хозяйства стран Юго-Западной и Юго-Восточной Азии» | анализ конкретных ситуаций, решение задач малыми группами, решение ситуативных и производственных задач, разбор решения задач | 2 |
| 12 | №12: «Составление сравнительной экономико-географической характеристики двух стран Северной и Латинской Америки» | анализ конкретных ситуаций, решение задач малыми группами, решение ситуативных и производственных задач, разбор решения задач | 2 |
| 13 | №13: «Оценка современного геополитического и геоэкономического положения России. Определение роли России и ее отдельных регионов в международном географическом разделении труда» | анализ конкретных ситуаций, решение задач малыми группами, решение ситуативных и производственных задач, разбор решения задач | 2 |
| 14 | №14-15: «Определение отраслевой и территориальной структуры внешней торговли товарами России» | анализ конкретных ситуаций, решение задач малыми группами, решение ситуативных и производственных задач, разбор решения задач | 2 |
| | | Итого по курсу | 30 |
| | | в том числе интерактивное обучение* | 8* |

4. УСЛОВИЯ РЕАЛИЗАЦИИ ПРОГРАММЫ ДИСЦИПЛИНЫ

4.1. Материально-техническая база, необходимая для осуществления образовательного процесса по дисциплине

Для реализации программы дисциплины должны быть предусмотрены следующие специальные помещения: наличия учебного кабинета «Гуманитарных и социальных дисциплин»

Оборудование учебного кабинета:

- посадочные места по количеству обучающихся;
- рабочее место преподавателя.

Технические средства обучения:

компьютер с лицензионным программным обеспечением мультимедиа, проектор.

Оборудование мастерской и рабочих мест мастерской:

Интерактивная доска, компьютерные столы и стулья.

Оборудование лаборатории и рабочих мест лаборатории:

1. Комплект учебно-наглядных пособий:

- атлас мира
- контурные карты
- карта мира

2. Комплект электронных пособий:

Развивающие фильмы: «Глобальное потепление», «Транссибирский экспресс», «Циклопические постройки мира», «Путешествие по Австралии» и др.

4.2 Перечень необходимого программного обеспечения

В компьютерных классах имеется необходимое программное обеспечение:

- операционные системы: Windows 7, 10;
- офисные приложения: OpenOffice, Adobe Reader, FileZilla, Kaspersky;
- служебное программное обеспечение: 7-zip, PyCharm, Math Type, NanoCad, WinRAR, Git, Oracle Virtual Box, Google Chrome, FireFox, Яндекс браузер, Visual Studio Code.

5. ПЕРЕЧЕНЬ ОСНОВНОЙ И ДОПОЛНИТЕЛЬНОЙ УЧЕБНОЙ ЛИТЕРАТУРЫ, НЕОБХОДИМОЙ ДЛЯ ОСВОЕНИЯ ДИСЦИПЛИНЫ

5.1. Основная литература

1. Кузнецов, А. П. География. 10–11 классы. Базовый уровень : учебник / А. П. Кузнецов, Э. В. Ким. – 10-е изд., стер. – Москва : Дрофа, 2020. – 368 с. – ISBN 978-5-358-23280-8.

5.2. Дополнительная литература

1. Калуцков, В. Н. География России (базовый уровень). 10–11 классы : учебник для среднего общего образования / В. Н. Калуцков. – 2-е изд., испр. и доп. – Москва : Юрайт, 2023. – 341 с. – (Общеобразовательный цикл). – URL: <https://urait.ru/bcode/520569>. – ISBN 978-5-534-15627-0.

2. География для колледжей : учебник и практикум для среднего профессионального образования / А. В. Коломиец [и др.]; под редакцией А. В. Коломийца, А. А. Сафонова. – 3-е изд., перераб. и доп. – Москва : Юрайт, 2023. – 362 с. – (Профессиональное образование). – URL: <https://urait.ru/bcode/530520> – ISBN 978-5-534-16137-3.

5.3. Периодические издания

География в школе. – URL: <https://dlib.eastview.com/browse/publication/91146>

География и природные ресурсы. – URL: <https://dlib.eastview.com/browse/publication/81729>

Географическая среда и живые системы. – URL: https://elibrary.ru/title_about_new.asp?id=74927

Геология, география и глобальная энергия. – URL: https://elibrary.ru/title_about_new.asp?id=28119

5.4 Перечень ресурсов информационно-телекоммуникационной сети «Интернет», необходимых для освоения дисциплины

1. ЭБС «**BOOK.ru**» : [учебные издания – коллекция для СПО, журналы] : сайт. – URL: <https://www.book.ru/cat/576>.

2. ЭБС «**Znanium.com**» : [учебные, научные, научно-популярные материалы различных издательств, журналы] : сайт. – URL: <http://znanium.com/>.

3. ЭБС «**ЮРАЙТ**» : образовательная платформа : [учебники и учебные пособия издательства «ЮРАЙТ», медиа-материалы, тесты] : сайт. – URL: <https://urait.ru/>.

4. ЭБС «**Университетская библиотека ONLINE**» : [учебные, научные издания, первоисточники, художественные произведения различных издательств; журналы; мультимедийная коллекция, карты, онлайн-энциклопедии, словари] : сайт. – URL: http://biblioclub.ru/index.php?page=main_ub_red.

5. ЭБС издательства «**Лань**» : [учебные, научные издания, первоисточники, художественные произведения различных издательств; журналы] : сайт. – URL: <http://e.lanbook.com>.

6. Национальная электронная библиотека [включает Электронную библиотеку диссертаций РГБ] : федеральная государственная информационная система : сайт / Министерство культуры РФ. – URL: <https://rusneb.ru/> (доступ – в читальных залах библиотеки филиала).

7. Электронная библиотека трудов учёных КубГУ : [ресурс свободного доступа] // Кубанский государственный университет : сайт.. – URL: <http://megapro.kubsu.ru/MegaPro/UserEntry?Action=ToDb&idb=6>.

8. Math-Net.Ru : общероссийский портал : информационная система доступа к научной информации по математике, физике, информационным технологиям и смежным наукам : [ресурс свободного доступа] / Математический институт им. В. А. Стеклова РАН. – URL: <http://www.mathnet.ru/>.

9. Научная электронная библиотека публикаций «eLibrary.ru» : [российские научные журналы, труды конференций – большая часть представлена в свободном доступе; российский информационно-аналитический портал в области науки, технологии, медицины, образования – Российская национальная база данных научного цитирования (РИНЦ)] : сайт. – URL: <http://elibrary.ru>.

10. Базы данных компании «ИВИС» : [российские научные журналы по вопросам педагогики и образования, экономики и финансов, информационным технологиям, экономике и предпринимательству, общественным и гуманитарным наукам, индивидуальные издания, Вестники МГУ, СПбГУ, статистические издания России и стран СНГ] : сайт. – URL: <https://eivis.ru/basic/details>.

11. КиберЛенинка : научная электронная библиотека : [российские научные журналы] : сайт : [ресурс свободного доступа] . – URL: <http://cyberleninka.ru>.

12. Российское образование : федеральный портал : [ресурс свободного доступа]. – URL: <http://www.edu.ru/>.

13. Российская электронная школа : государственная образовательная платформа : сайт : [полный школьный курс уроков – ресурс свободного доступа]. – URL: <https://resh.edu.ru/>.

14. Наука.рф : официальный сайт Десятилетия науки и технологий в России : [ресурс свободного доступа]. – URL: <https://наука.рф/>.

15. ГРАМОТА.РУ : справочно-информационный интернет-портал : сайт : [ресурс свободного доступа] / функционирует при поддержке Министерства цифрового развития, связи и массовых коммуникаций РФ. – URL: <http://www.gramota.ru>.

16. Большая российская энциклопедия : [электронная версия свободного доступа] : сайт / Министерство культуры РФ. – URL: <https://bigenc.ru/>.

17. Энциклопедиум : [Энциклопедии. Словари. Справочники] : сайт : [полнотекстовый ресурс свободного доступа] / издательство «Директ-Медиа» . – URL: <http://enc.biblioclub.ru/>.

18. Электронный каталог [Кубанского государственного университета и филиалов] // Электронная библиотека КубГУ : сайт. – URL: <http://212.192.134.46/MegaPro/Web/Home/About>.

6. МЕТОДИЧЕСКИЕ УКАЗАНИЯ ДЛЯ ОБУЧАЮЩИХСЯ ПО ОСВОЕНИЮ ДИСЦИПЛИНЫ

Дисциплина «**География**» нацелена на формирование профессиональных компетенций, таких как способность демонстрации общенаучных базовых знаний естественных наук, математики, понимание основных фактов, концепций, принципов теорий.

Обучение студентов осуществляется по традиционной технологии (лекции, практики) с включением инновационных элементов.

С точки зрения используемых методов лекции подразделяются следующим образом: информационно-объяснительная лекция, повествовательная, лекция-беседа, проблемная лекция и т. д.

Устное изложение учебного материала на лекции должно конспектироваться. Слушать лекцию нужно уметь – поддерживать своё внимание, понять и запомнить услышанное, уловить паузы. В процессе изложения преподавателем лекции студент должен выяснить все непонятные вопросы. Записывать содержание лекции нужно обязательно – записи помогают поддерживать внимание, способствуют пониманию и запоминанию услышанного, приводят знание в систему, служат опорой для перехода к более глубокому самостоятельному изучению предмета.

Методические рекомендации по конспектированию лекций:

- запись должна быть системной, представлять собой сокращённый вариант лекции преподавателя. Необходимо слушать, обдумывать и записывать одновременно;

- запись ведётся очень быстро, чётко, по возможности короткими выражениями;

- не прекращая слушать преподавателя, нужно записывать то, что необходимо усвоить. Нельзя записывать сразу же высказанную мысль преподавателя, следует её понять и после этого кратко записать своими словами или словами преподавателя. Важно, чтобы в ней не был потерян основной смысл сказанного;

- имена, даты, названия, выводы, определения записываются точно;

- следует обратить внимание на оформление записи лекции. Для каждого предмета заводится общая тетрадь. Отличным от остального цвета следует выделять отдельные мысли и заголовки, сокращать отдельные слова и предложения, использовать условные знаки, буквы латинского и греческого алфавитов, а также некоторые приёмы стенографического сокращения слов.

Практические занятия по дисциплине «Математика» проводятся по схеме:

- устный опрос по теории в начале занятия;

- работа в группах по разрешению различных ситуаций по теме занятия;

- решение практических задач;

- индивидуальные задания для подготовки к практическим занятиям.

Цель практического занятия - научить студентов применять теоретические знания при решении практических задач на основе реальных данных.

На практических занятиях преобладают следующие методы:

- вербальные (преобладающим методом должно быть объяснение);

- практические (письменные задания, групповые задания и т. п.).

Важным для студента является умение рационально подбирать необходимую учебную литературу. Основными литературными источниками являются:

- библиотечные фонды филиала КубГУ;
- электронная библиотечная система «Университетская библиотека онлайн»;
- электронная библиотечная система Издательства «Лань».

Поиск книг в библиотеке необходимо начинать с изучения предметного каталога и создания списка книг, пособий, методических материалов по теме изучения.

Просмотр книги начинается с титульного листа, следующего после обложки. На нём обычно помещаются все основные данные, характеризующие книгу: название, автор, выходные данные, данные о переиздании и т.д. На обороте титульного листа даётся аннотация, в которой указывается тематика вопросов, освещённых в книге, определяется круг читателей, на который она рассчитана. Большое значение имеет предисловие книги, которое знакомит читателя с личностью автора, историей создания книги, раскрывает содержание. Прочив предисловие и получив общее представление о книге, следует обратиться к оглавлению. Оглавление книги знакомит обучаемого с содержанием и логической структурой книги, позволяет выбрать нужный материал для изучения. Год издания книги позволяет судить о новизне материала. Чем чаще книга издаётся, тем большую ценность она представляет. В книге могут быть примечания, которые содержат различные дополнительные сведения. Они печатаются вне основного текста и разъясняют отдельные вопросы. Предметные и алфавитные указатели значительно облегчают повторение изложенного в книге материала. В конце книги может располагаться вспомогательный материал. К нему обычно относятся инструкции, приложения, схемы, ситуационные задачи, вопросы для самоконтроля и т.д.

Для лучшего представления и запоминания материала целесообразно вести записи и конспекты различного содержания, а именно:

- пометки, замечания, выделение главного;
- план, тезисы, выписки, цитаты;
- конспект, рабочая запись, реферат, доклад, лекция и т.д.

Читать учебник необходимо вдумчиво, внимательно, не пропуская текста, стараясь понять каждую фразу, одновременно разбирая примеры, схемы, таблицы, рисунки, приведённые в учебнике.

Одним из важнейших средств, способствующих закреплению знаний, является краткая запись прочитанного материала – составление конспекта. Конспект – это краткое связное изложение содержания темы, учебника или его части, без подробностей и второстепенных деталей. По своей структуре и последовательности конспект должен соответствовать плану учебника. Поэтому важно сначала составить план, а потом писать конспект в виде ответа на вопросы плана. Если учебник разделён на небольшие озаглавленные части, то заголовки можно рассматривать как пункты плана, а из текста каждой части следует записать те мысли, которые раскрывают смысл заголовка.

Требования к конспекту:

- краткость, сжатость, целесообразность каждого записываемого слова;

– содержательность записи- записываемые мысли следует формулировать кратко, но без ущерба для смысла. Объём конспекта, как правило, меньше изучаемого текста в 7-15 раз;

– конспект может быть как простым, так и сложным по структуре – это зависит от содержания книги и цели её изучения.

Методические рекомендации по конспектированию:

– прежде чем начать составлять конспект, нужно ознакомиться с книгой, прочитать её сначала до конца, понять прочитанное;

– на обложке тетради записываются название конспектируемой книги и имя автора, составляется план конспектируемого текста;

– записи лучше делать при прочтении не одного-двух абзацев, а целого параграфа или главы;

– конспектирование ведётся не с целью иметь определённый записи, а для более полного овладения содержанием изучаемого текста, поэтому в записях отмечается и выделяется всё то новое, интересное и нужное, что особенно привлекло внимание;

– после того, как сделана запись содержания параграфа, главы, следует перечитать её, затем снова обращаться к тексту и проверить себя, правильно ли изложено содержание.

Техника конспектирования:

– конспектируя книгу большого объёма, запись следует вести в общей тетради;

– на каждой странице слева оставляют поля шириной 25-30 мм для записи коротких подзаголовков, кратких замечаний, вопросов;

– каждая страница тетради нумеруется;

– для повышения читаемости записи оставляют интервалы между строками, абзацами, новую мысль начинают с «красной» строки;

– при конспектировании широко используют различные сокращения и условные знаки, но не в ущерб смыслу записанного. Рекомендуется применять общеупотребительные сокращения, например: м.б. – может быть; гос. – государственный; д.б. – должно быть и т.д.

– не следует сокращать имена и названия, кроме очень часто повторяющихся;

– в конспекте не должно быть механического переписывания текста без продумывания его содержания и смыслового анализа.

7. ОЦЕНОЧНЫЕ СРЕДСТВА ДЛЯ КОНТРОЛЯ УСПЕВАЕМОСТИ

7.1. Паспорт фонда оценочных средств

| № п/п | Контролируемые разделы (темы) дисциплины | Компетенции | Наименование оценочного средства |
|-------|---|---|---|
| 1 | Тема 1.1. Современная политическая карта мира | ОК 01. ОК 02 | Проверка конспектов, устный опрос, тест |
| 2 | Тема 1.2. География мировых природных ресурсов | ОК 02. ОК 04. ОК 09. | Проверка конспектов, устный опрос, тест |
| 3 | Тема 1.3. География населения мира | ОК 01. ОК 02. ОК 03. ОК 05. ОК 06. ОК 07 | Проверка конспектов, устный опрос, тест |
| 4 | Тема 1.4. Мировое хозяйство | ОК 01. ОК 02. | Проверка конспектов, устный опрос, тест |
| 5 | Тема 2.1. Зарубежная Европа | ОК 01. ОК 02. ОК 03. ОК 04. | Проверка конспектов, устный опрос, тест |
| 6 | Тема 2.2. Зарубежная Азия | ОК 01. ОК 02. ОК 03. | Проверка конспектов, устный опрос, тест |
| 7 | Тема 2.3. Африка | ОК 01. ОК 02. ОК 03. | Проверка конспектов, устный опрос, тест |
| 8 | Тема 2.4. Америка | ОК 01. ОК 02. ОК 03. | Проверка конспектов, устный опрос, тест |
| 9 | Тема 2.5. Австралия и Океания | ОК 01. ОК 02. ОК 03. | Проверка конспектов, устный опрос, тест |
| 10 | Тема 3.1. Классификация глобальных проблем. Глобальные прогнозы, гипотезы и проекты | ОК 01. ОК 02. ОК 03. | Проверка конспектов, устный опрос, тест |

7.2. Критерии оценки знаний

Контроль и оценка результатов освоения дисциплины осуществляется преподавателем в процессе проведения практических занятий, тестирования.

Критерии оценки знаний студентов в целом по дисциплине:

Оценка «отлично»: ставится студентам, которые правильно выполняют двигательное действие, точно в надлежащем темпе, легко и четко, согласно контрольному нормативу.

Оценка «хорошо»: ставится студентам, которые выполняют двигательное действие правильно, но недостаточно легко и четко наблюдается некоторая скованность, согласно контрольному нормативу.

Оценка «удовлетворительно»: ставится студентам, которые выполняют двигательное действие в основном правильно, но допущена одна грубая или несколько мелких ошибок, приведших к неуверенному или напряженному выполнению, согласно контрольному нормативу.

Оценка «неудовлетворительно» (не зачтено): ставится студентам, которые выполняют двигательное действие неправильно, с грубыми ошибками, неуверенно, нечетко.

| Общая/профессиональная компетенция | Раздел/Тема | Тип оценочных мероприятий |
|------------------------------------|---|---|
| ОК 01. | Р 1, Темы 1.2, 1.3, 1.4 Р 2, Темы 2.1 - 2.6 Р 3, Тема 3.1 | тестирование Кейс задания |
| ОК 02. | Р 1, Темы 1.1., 1.2, 1.3, 1.4 Р 2, Темы 2.1 - 2.6 Р 3, Тема 3.1 | географический диктант устный опрос фронтальный письменный опрос |
| ОК 03. | Р 1, Тема 1.3; 1.4. Р 2, Темы 2.1 - 2.6 Р 3, Тема 3.1 | эссе, доклады, рефераты оценка составленных презентаций по темам раздела |
| ОК 04. | Р 1, Темы 1.1., 1.4. Р 3, Тема 3.1 | оценка работы с картами атласа мира, заполнение контурных карт |
| ОК 05. | Р 1, Темы 2.1, 2.2 Р 3, Темы 3.1 | контрольная работа |
| ОК 06. | Р 1, Темы 1.2. Р 3, Тема 3.1 | оценка самостоятельно выполненных заданий |
| ОК 07. | Р 1, Темы 1.2. Р 3, Тема 3.1 | дифференцированный зачет проводится в форме тестирования |
| ОК 09. | Р 1, Тема 1.1. | |

7.3. Оценочные средства для проведения текущей аттестации

Тест. Система стандартизированных заданий, позволяющая автоматизировать процедуру измерения уровня знаний и умений обучающегося. Тест оценивается по уровню физической подготовленности обучающихся.

1. Политическая карта Мира

1. Найдите правильные пары названий стран – гигантов по площади и их столиц:

- а) США – Нью-Йорк;
- б) Великобритания – Лондон;
- в) Австралия – Канберра;
- г) Канада – Оттава;
- д) Китай – Шанхай.

2. Найдите правильные пары названий стран – гигантов по населению и их столиц:

- а) Нигерия – Каир;
- б) Индонезия – Джакарта;
- в) Пакистан – Исламабад;
- г) Саудовская Аравия – Эр-Рияд;
- д) Канада – Оттава.

2. География мировых природных ресурсов

1. Какие из указанных утверждений верны?

а) Географическая среда – часть земной природы, с которой человеческое общество непосредственно взаимодействует в своей жизни и производственной деятельности.

б) Понятие «природа» более широкое, чем понятие «географическая среда».

в) Географическая среда – необходимое условие жизни и деятельности общества.

г) Все перечисленные.

2. Ресурсами, выделяемыми по характеру использования, являются:

- а) минеральные;
- б) рекреационные;
- в) климатические;
- г) таких ресурсов нет.

3. География населения мира

1. Демографическим взрывом называют:

а) рост терроризма в перенаселенных странах;

б) рациональный тип воспроизводства населения;

в) феномен быстрого роста численности населения в развивающихся странах в середине XX века;

г) все перечисленное.

2. Выберите правильные утверждения:

а) решающее воздействие на воспроизводство населения оказывают социально-экономические факторы;

б) никогда население мира не возрастало так быстро как в середине XX века;

в) к 2000 году численность населения Земли превысила 6 млрд. человек;

г) все перечисленные утверждения правильные.

4. Научно-техническая революция и мировое хозяйство

1. Научно-техническая революция – это:

а) качественный скачок в развитии науки и техники;

б) исторически сложившаяся совокупность национальных хозяйств;

в) переворот в производительных силах, основанный на превращении науки в непосредственную производительную силу общества;

г) все перечисленное.

2. Выберите неверное утверждение:

а) под универсальностью НТР понимается охват этим процессом всех сфер и отраслей хозяйства;

б) четыре составные части НТР – наука, управление, электронизация, химизация;

в) увеличение объема доменных печей – пример эволюционного развития техники и технологии;

г) примером комплексной автоматизации может служить использование роботов при производстве автомобилей.

5. География отраслей мирового хозяйства

1. Выберите неверные утверждения.

а) Саудовская Аравия, США и Россия входят в первую тройку стран по размерам добычи нефти.

б) Россия, США и Канада входят в первую тройку стран по размерам добычи угля.

в) Индия и Китай не входят в первую десятку стран по размерам выработки электроэнергии.

г) Экспорт каменного угля из Западной Европы в США получил название «угольного моста».

д) Более $\frac{3}{4}$ электроэнергии Франции вырабатывается на АЭС.

2. Выберите варианты, в которой все три страны относятся к «великим горнодобывающим державам»:

а) США, Бразилия, Индия;

б) Китай, США, Япония;

в) США, Россия, ОАЭ;

г) Япония, США, Германия;

д) Китай, Австралия, ЮАР.

6. Страны Европы

1. Найдите варианты, в которых верно указаны названия морей и стран, которые они омывают:

а) Норвежское, Балтийское – Швеция;

б) Северное, Средиземное – Великобритания;

в) Северное, Балтийское – Германия;

г) Черное, Адриатическое – Италия;

д) Норвежское, Баренцево – Норвегия.

2. Найдите варианты, в которых верно указаны страны, граничащие друг с другом:

а) Польша, Чехия, Германия;

б) Италия, Австрия, Венгрия;

в) Испания, Франция, Швейцария;

г) Норвегия, Швеция, Финляндия;

д) Словакия, Литва, Польша.

7. Зарубежная Азия. Австралия

1. Какие государства владеют территорией острова Калимантан?

а) Индонезия, Папуа – Новая Гвинея;

б) Таиланд, Малайзия, Мьянма;

в) Индия, Шри-Ланка, Бангладеш;

г) Малайзия, Бруней, Индонезия.

2. Найдите вариант, в котором верно указаны страны, граничащие друг с другом:

а) Китай, Индия, Бангладеш;

б) Лаос, Камбоджа, Таиланд;

в) Саудовская Аравия, Ирак, Турция;

г) Сирия, Иран, Пакистан;

д) Казахстан, Китай, Вьетнам.

8. Африка

1. Какое из указанных государств имеет площадь более 1 млн. км² и омывается красным морем?

- а) Ливия;
- б) Эритрея;
- в) Мавритания;
- г) Судан;
- д) ЮАР.

2. Выберите королевство с правильно указанной столицей:

- а) Лесото – Каир;
- б) Кения – Найроби;
- в) Марокко – Рабат;
- г) Свазиленд – Претория;
- д) Эфиопия – Могадишо.

9. Северная Америка

1. Какие страны относятся к Северной Америке в экономической и социальной географии?

- а) Все страны, входящие в организацию НАФТА;
- б) Все страны материка Северная Америка;
- в) Мексика и США;
- г) США и Канада.

2. Каково население Северной Америки?

- а) более 300 млн. человек;
- б) более 1 млрд. человек;
- в) 280 млн. человек;
- г) 30,5 млн. человек.

10. Латинская Америка

1. Какая из указанных стран Латинской Америки имеет выход только к Атлантическому океану?

- а) Мексика;
- б) Боливия;
- в) Панама;
- г) Колумбия;
- д) Аргентина.

2. Какое островное государство Латинской Америки имеет наибольшую площадь?

- а) Доминиканская Республика;
- б) Куба;
- в) Гаити;
- г) Гренада;
- д) Ямайка.

11. Глобальные проблемы человечества

1. Какое утверждение вы считаете неверным?

- а) По мере истощения минеральных ресурсов суши люди все чаще будут использовать морскую воду для получения различных химических элементов;
- б) Добыча нефти на морском шельфе включает загрязнение океана;

в) Площадь тропических лесов сокращается настолько быстро, что создание национальных парков и заповедников не может предотвратить исчезновение многих видов растений и животных;

г) В конце XX века на первый план выдвинулись экономические и демографические проблемы.

2. Выберите правильные утверждения.

а) В ближайшее время решающее воздействие на численность и воспроизводство населения Земли будут оказывать развивающиеся страны;

б) Снижение темпов роста городского населения в развитых странах будет способствовать возрождению традиции многодетных семей;

в) Рост городского населения в развивающихся странах будет опережать реальное развитие городов;

г) В странах, где ощущается постоянная нехватка продуктов, большая часть населения занята в промышленности.

7.4. Оценочные средства для проведения промежуточной аттестации

7.4.1. Примерные вопросы для проведения промежуточной аттестации (экзамен, зачёта, диф.зачет)

6.1 Примеры тестовых заданий для проведения промежуточной аттестации

Тест состоит из пяти частей. На его выполнение отводится 120 минут. Задания рекомендуется выполнять по порядку. Если задание не удастся выполнить сразу, перейдите к следующему. Если останется время, вернитесь к пропущенным заданиям. В скобках указано максимальное количество баллов за ответ на данный вопрос.

Часть I

A1. (1) Обозначьте на контурной карте мира (рис. 1) границы и подпишите столицы трех конституционных монархий Европы.

A2. (1) Обозначьте на контурной карте мира (рис. 1) границы и подпишите столицы трех федераций Азии.

A3. (1) Обозначьте на контурной карте мира (рис. 1) и подпишите следующие месторождения полезных ископаемых:

- 1) железной руды Хаммерсли
- 2) каменного угля Рурское
- 3) нефти Мексиканского залива
- 4) калийных солей Соликамское
- 5) бокситов Иксинское

A4. (1) Обозначьте на контурной карте России (рис. 2) границы и подпишите столицы трех автономных округов азиатской части страны.

A5. (1) Обозначьте на контурной карте России (рис. 2) и подпишите следующие месторождения полезных ископаемых:

- 1) железной руды КМА
- 2) каменного угля Печорское
- 3) нефти Туймазы
- 4) калийных солей Березовское
- 5) золота Аллах-Юнь

Часть II

B1. (1) Выберите пять субъектов федерации России, омываемых морями:

- 1) Московская область
- 2) Архангельская область
- 3) Волгоградская область
- 4) Республика Тува
- 5) Хабаровский край
- 6) Краснодарский край
- 7) Чукотский автономный округ
- 8) Магаданская область

B2. (1) Выберите три субъекта Российской Федерации с наиболее высоким естественным приростом:

- 1) республика Карелия
- 2) Курская область
- 3) Республика Дагестан
- 4) Мурманская область
- 5) Республика Тыва
- 6) Республика Калмыкия

B3. (1) Выберите три ГЭС России:

- 1) Саяно-Шушенская
- 2) Кольская
- 3) Братская
- 4) Билибинская
- 5) Сургутская
- 6) Волжская

B4. (1) Выберите два центра нефтепереработки:

- 1) Ухта
- 2) Мурманск
- 3) Омск
- 4) Суздаль
- 5) Ярославль
- 6) Уфа

B5. (1) Выберите четыре вида природных ресурсов, встречающихся на территории Центральной России:

- 1) каменный уголь
- 2) бурый уголь
- 3) фосфориты

- 4) железная руда
- 5) нефть
- 6) медные руды
- 7) горючие сланцы

Часть III

C1. (1) Выберите три федеративных государства:

- 1) Россия
- 2) Франция
- 3) США
- 4) Китай
- 5) Индия

C2. (1) Выберите две страны трудовой эмиграции:

- 1) Индия
- 2) США
- 3) Алжир
- 4) Турция
- 5) Германия
- 6) Афганистан

C3. (1) Выберите три страны-лидера химической промышленности мира:

- 1) Франция
- 2) Россия
- 3) ЮАР
- 4) США
- 5) Чехия

C4. (1) Выберите страну, занимающую первое место по производству кукурузы:

- 1) Китай
- 2) США
- 3) Россия
- 4) Бразилия

C5. (1) Выберите пять стран Латинской Америки:

- 1) Китай
- 2) Чили
- 3) Алжир
- 4) Колумбия
- 5) Оман
- 6) Аргентина
- 7) Мексика
- 8) Парагвай
- 9) Португалия

Часть IV

Д1. (1) Выделите три страны- члена ЕС:

- 1) Франция
- 2) Норвегия

- 3) Люксембург
- 4) США
- 5) Нидерланды
- 6) Швейцария

Д2. (1) Выделите четыре страны с наибольшими объемами добычи нефти:

- 1) Россия
- 2) Кувейт
- 3) Аргентина
- 4) Индонезия
- 5) Германия
- 6) США
- 7) Македония

Д3. (1) Выберите два энергоемких производства:

- 1) выплавка алюминия
- 2) производство целлюлозы
- 3) производство минеральных удобрений
- 4) производство сахара

Д4. (1) Выберите два вида исчерпаемых природных ресурсов:

- 1) энергия ветра
- 2) лесные ресурсы
- 3) агроклиматические ресурсы
- 4) ресурсы нефти

Д5. (1) Выберите пять старых отраслей промышленности:

- 1) металлургия
- 2) машиностроение
- 3) лесная
- 4) горнодобывающая
- 5) электроэнергетика
- 6) текстильная
- 7) нефтяная
- 8) угольная

7.4.2. Примерные экзаменационные задачи на экзамен/диф. зачет

1. Используя предложенную инфографику, проанализируйте изменения ВВП стран – республик бывшего Советского Союза в период с 1991 по 2018 гг.

ВВП СТРАН ДО И ПОСЛЕ РАЗВАЛА СССР

КАК ИЗМЕНИЛОСЬ ЭКОНОМИЧЕСКОЕ ПОЛОЖЕНИЕ СТРАН БЫВШЕГО СССР ЗА 28 ЛЕТ (Рейтинг стран по ВВП (ППС) на душу населения, 1990 — 2018 гг)



ИЗМЕНЕНИЕ ВВП (ППС) НА ДУШУ НАСЕЛЕНИЯ С 1990 ПО 2018 ГГ, \$

| Страны | 1990 | 1995 | 2000 | 2010 | 2018 | Изменение с 1990 г | |
|---------------------|-------------|-------------|-------------|--------------|--------------|--------------------|-------------|
| | | | | | | 1995 к 1990 | 2018 к 1990 |
| Азербайджан | 5502 | 2420 | 3534 | 15628 | 18076 | -56% | 229% |
| Армения | 2419 | 1584 | 2318 | 6567 | 10176 | -35% | 321% |
| Беларусь | 5399 | 3978 | 5994 | 15907 | 20003 | -26% | 270% |
| Грузия | 5174 | 1673 | 2587 | 6598 | 11485 | -68% | 122% |
| Казахстан | 8434 | 6121 | 7888 | 19690 | 27550 | -27% | 227% |
| Киргизия | 2246 | 1237 | 1644 | 2733 | 3844 | -45% | 71% |
| Латвия | 7813 | 5508 | 8018 | 17575 | 29901 | -30% | 283% |
| Литва | 9305 | 5923 | 8456 | 20110 | 34826 | -36% | 274% |
| Молдавия | 3330 | 1900 | 1840 | 3832 | 7305 | -43% | 119% |
| Россия | 8012 | 5611 | 6825 | 20498 | 29267 | -30% | 265% |
| Таджикистан | 2356 | 926 | 935 | 2064 | 3416 | -61% | 45% |
| Туркмения | 5375 | 3354 | 4227 | 9741 | 19527 | -38% | 263% |
| Узбекистан | 1985 | 1634 | 1984 | 4154 | 7665 | -18% | 286% |
| Украина | 6763 | 3689 | 3803 | 7666 | 9283 | -45% | 37% |
| Эстония | 10733 | 6283 | 9420 | 21602 | 34096 | -41% | 218% |
| Среднее знч. | 5656 | 3456 | 4632 | 11624 | 17761 | -39% | 214% |
| Весь мир | 5449 | 6479 | 7928 | 12837 | 17914 | 19% | 229% |

Источники: <https://www.google.com/publicdata/directory>; [https://ru.wikipedia.org/wiki/Список_стран_по_ВВП_\(ППС\)_на_душу_населения](https://ru.wikipedia.org/wiki/Список_стран_по_ВВП_(ППС)_на_душу_населения)

11.2019

2. Используя предложенную инфографику, проанализируйте изменения, произошедшие с земельным фондом России.



8. ДОПОЛНИТЕЛЬНОЕ ОБЕСПЕЧЕНИЕ ДИСЦИПЛИНЫ

Приложение 1. План конспект занятия по гимнастике (2 часа)

Номер урока и название темы: «Современная политическая карта мира»

Перечень вопросов, рассматриваемых в теме:

- Этапы формирования политической карты мира.
- Количественные и качественные сдвиги на карте мира.
- Территории и границы государства.
- Военно-политические союзы.
- Геополитика.
- ООН.
- Специфика России как евразийской страны.

Глоссарий по теме: государственная территория, государственная граница, делимитация, демаркация, монархия, республика, геополитика, политическая география, союз (блок).

Теоретический материал для самостоятельного изучения

Место стран в современном мире, государственное устройство и их форма правления отражено на политической карте мира. Политической карте мира, как никакой другой, свойственна высокая динамичность. Она отражает все политико-географические изменения, происходящие в мире. Будь это образование новых независимых государств или перемена их политического статуса, слияние одних государств с другими, утрата или обретение странами суверенитета, изменение площади государств, их границ, перенос столицы, смена названия государств и их столиц и др.

Изменения на политической карте бывают количественные и качественные. **Количественные изменения** связаны с присоединением земель к территории государства, объединением государства или распадом, обменом участками суши между государствами.

Качественные изменения – приобретение суверенитета государством, изменение формы правления, а также образование различных политических союзов и объединений.

Карта мира формировалась многие века, отражая все исторические события. На политической карте можно выделить несколько этапов развития и становления:

1. **древний период (до V в. н. э.)** – на этом этапе наблюдается становление, развитие и крушение первых государств: Древний Египет, Карфаген, Древняя Греция, Древний Рим;

2. **средневековый период (V-XV вв.)** – этап характеризуется стремлением феодальных государств к территориальным захватам, в связи с чем крупные участки суши были разделены между государствами Киевская Русь, Византия, Московское государство, Священная Римская империя, Португалия, Испания, Англия;

3. **новый период (XVI-XIX вв.)**, характеризующийся началом европейской колониальной экспансии (в Америке, Азии, Африке появляются колонии);

4. **новейший период (с начала XX в.)**, характеризующийся завершением Первой мировой войны и практически завершённый к началу XX века переделом мира. Однозначно дать оценку данному этапу нельзя, так как в нём происходило множество событий. Поэтому логичнее выделить подэтапы:

А) в первой половине XX века произошли важные события – Первая мировая война и Октябрьская революция в России. В результате этих событий внесены серьёзные корректировки в карты Европы;

Б) 40-50-е годы – прежде всего, победа Советского союза во Второй мировой войне и образование мировой социалистической системы, раскол Германии на ГДР и ФРГ;

В) в 60-80-е годы рухнула колониальная система, Куба вошла в состав социалистического лагеря, резко ухудшились отношения двух систем: капиталистической и социалистической («холодная война»);

Г) 90-е годы ознаменовались крушением мировой социалистической системы (4 государства считаются социалистическими: Куба, Вьетнам, Китай, КНДР): *распад Союза Советских Социалистических Республик и образование 15 независимых государств* – эпохальное событие на политической карте мира, Чехословакия разделилась на два суверенных государства: Чехию и Словакию; две Германии стали одним государством ФРГ; раздел Федеративной Республики Югославия на независимые государства: Боснию и Герцеговину, Словению, Хорватию, Македонию, Югославию (в составе Сербии и Черногории); особое внимание уделяется решению региональных конфликтов (Индия, Пакистан, Израиль) и локальных войн (Ливия, ЦАР, Чечня, Сирия).

Характеристика периодов формирования политической карты мира даёт положительный ответ на вопрос: является ли современная политическая карта мира результатом многолетнего столкновения сфер влияния могущественных государств?

Государство – политическая форма организации общества на определённой территории. Государственная территория – это часть территории земного шара, находящаяся под суверенитетом определённого государства, включающая природные ресурсы, признаётся в пределах государственной границы. Также к государственной территории относится территория судов под флагом государства, территория дипломатических представительств, территория военных баз. У прибрежных государств 12 морских миль – территориальные воды. Важнейшей и общепринятой нормой международного права, на которой основывается мирное сосуществование, является принцип неприкосновенности и целостности государственной территории, который, в частности, означает запрещение приобретения территорий путём угрозы силой или её применения.

Государственная граница – это линия и проходящая по этой линии вертикальная плоскость, определяющие пределы государственной территории.

Постановления о **делимитации** (от лат. *Delimitatio* – «разметка») – определение общего положения и направления государственной границы между сопредельными государствами путём переговоров – обычно являются составной частью мирных договоров или специальных соглашений об установлении или изменении государственных границ. В ходе делимитации договаривающиеся стороны составляют описание прохождения линии границы, и она наносится на географические карты.

Демаркация (от лат. *Demarcatio* – «разграничение») – проведение какой-либо разделяющей черты. Демаркация границы – проведение государственной границы на местности с обозначением её специальными пограничными знаками (столбами, проволочными ограждениями). Пограничные знаки не подлежат

произвольному перемещению, и стороны обязаны следить за содержанием их в надлежащем состоянии.

Международные территории и акватории – это территории, лежащие за пределами государственных границ; право их использования принадлежит всему международному сообществу, ни одно государство не имеет права их присвоить, эти территории открыты для научных исследований. Статус международных территорий и акваторий имеют: Антарктика, открытое море, воздушное пространство над открытым морем, дно морей и океанов за пределами исключительной экономической зоны, международные реки, проливы, каналы, космическое пространство.

Территории с неопределённым статусом – это нейтральные территории, на которых действует запрет на военные действия и размещение военных баз (Панамский и Суэцкий каналы, территория с водными источниками на границе Ирака и Саудовской Аравии, доступная для кочевых племён обеих стран), арендованные территории (временное использование территории одного государства другим (Порт-Артур (Луйшунь), в 1898 г. арендованный Россией на 99 лет, военно-морские базы Великобритании на Кипре; территория космодрома Байконур, арендованная Российской Федерацией у Казахстана; оккупированные территории (южные районы Ливана территории Палестинского государства (Западный берег реки Иордан и сектор Газа).

Государственный строй характеризуется формой правления. Существует две формы правления: республиканская и монархическая.

В **монархии** источником власти является одно лицо, и власть передаётся по наследству. В **республике** высшие органы власти формируются на выборной основе.

Таблица 1 – Форма правления стран мира

| Республика | | Монархия | | |
|---|---|---|--|--|
| президентская | парламентская | конституционная | абсолютная | теократическая |
| В президентской республике глава государства одновременно выступает и в качестве главы правительства. Чаще всего он избирается непосредственно народом, руководит внутренней и внешней политикой, является верховным главнокомандующим. Президент назначает членов кабинета министров, которые ответственны только перед ним. В президентской республике существует жёсткое разделение властей и их значительная самостоятельность. <i>США, Бразилия, Казахстан, Аргентина, Алжир, Египет.</i> | Правительство образовано победившими на выборах в парламент партиями. Руководитель правительства (премьер-министр или канцлер) официально не является главой государства, но реально является первым лицом в политической иерархии. Роль президента обычно ограничивается представительскими функциями. <i>Германия, Австрия, Ирландия, Индия.</i> | Монархия, при которой власть монарха ограничена конституцией, неписаным правом или традициями. <i>Дания, Швеция, Великобритания, Норвегия.</i> | Монархия, предполагающая неограниченную власть монарха. <i>Саудовская Аравия, ОАЭ, Оман, Катар.</i> | Редкая разновидность монархии, при которой вся политическая власть сосредоточена в руках монарха, который помимо государственной власти осуществляет ещё и власть духовную. <i>Ватикан, Бруней.</i> |

Таблица 2 – Формы административно-территориального устройства стран мира

| Унитарное государство | Федеративное государство | Конфедеративное государство |
|--|---|---|
| Государство, в котором существует единая законодательная и исполнительная власть. <i>Италия, Болгария, Республика Корея, Алжир, Колумбия.</i> | Государство, в котором наряду с едиными (федеративными) законами и органами власти существуют также отдельные территориальные единицы (республики, провинции, земли, штаты и т.д.), имеющие собственные законодательные, исполнительные и судебные органы власти. <i>Федеративная Республика Германия, Федеративная Республика Нигерия, Соединенные Штаты Америки, Федеративная Республика Бразилия, Российская Федерация.</i> | Форма объединения независимых государств для достижения ограниченных (военных, внешних, экономических и др.) целей. <i>Швейцарская Конфедерация.</i> |

Кроме этого, страны можно классифицировать по площади, численности населения географическому положению, этническому составу и уровню экономического развития (типология стран).

По уровню экономического развития страны делятся на три большие группы:

1. Экономически развитые страны («большая семёрка» – США, Япония, ФРГ, Франция, Великобритания, Италия и Канада; менее крупные страны Западной Европы – Бельгия, Испания, Австрия; внеевропейские страны – Австралия, Новая Зеландия, ЮАР).

2. Развивающиеся страны (по типологии ООН) (ключевые страны – Индия, Бразилия, Китай, Мексика; новые индустриальные страны – Таиланд, Индонезия, Филиппины; нефтеэкспортирующие страны – Саудовская Аравия, Кувейт, Катар, ОАЭ, Оман; отстающие в своём развитии – Боливия, Нигерия, Сирия, Непал; наименее развитые страны – Афганистан, Ангола, Сомали).

3. Страны с «переходной экономикой», бывшие постсоциалистические страны (Казахстан, Молдавия, Армения, Монголия).

О системе географических наук говорилось в предыдущих занятиях. **Политическая география** находится на стыке различных дисциплин (географии, политологии, истории, социологии) и имеет целью изучение конкретных социально-экономических территориальных объектов и взаимосвязей между их элементами. Зародилась наука приблизительно в конце XIX века.

Основные области исследований политической географии:

- изучение политического и государственного строя, форм правления и административно-территориального устройства стран мира;
- исследование формирования государственной территории, её политико-географического положения;
- рассмотрение географических различий в социальной структуре населения (в том числе в национальном и религиозном составе населения);
- изучение политико-географического положения стран (ППП) (положение страны по отношению к другим государствам, проводящим дружелюбную политику, или к очагам международной напряжённости, международным союзам, к районам региональных конфликтов, к военным базам). ППП меняется во времени, следовательно, является исторической категорией.

Частью политической географии является **геополитика**. Термин «геополитика» образован от двух греческих слов – «гео» (*земля, страна*) и «политика». Ввёл его шведский географ Р. Челлен в начале XX в. (*в годы первой мировой войны*) для описания государства как особого организма, стремящегося к расширению зоны своего обитания и деятельности. Главной её задачей является

изучение географии международных отношений и расстановки сил между державами.

Геополитические факторы, на основе которых строится государственная политика:

- географические (пространство, природные условия, природные ресурсы);
- экономические (развитие отраслей хозяйства);
- военные (боеспособность вооружённых сил, расходы на армию);
- демографические (состав и размещение населения, тип воспроизводства);
- экологические (степень деградации природной среды);
- культурно-исторические (уровень развития науки, образования, здравоохранения, религиозные взаимоотношения).

Важную роль в международных отношениях играют **военно-политические союзы (блоки)** – соглашение государств с целью совместных действий для решения общих политических, экономических, военных и других задач.

Крупнейшим союзом современности является НАТО, созданный в 1949 году с целью «укрепления стабильности и повышения благосостояния в Североатлантическом регионе». «Страны-участники (29 стран) объединили свои усилия с целью создания коллективной обороны и сохранения мира и безопасности». В целом блок создавался для «отражения советской угрозы», «...удерживать русских в стороне, американцев – внутри, а немцев – под».

Стратегическая концепция НАТО 2010 года «Активное участие, современная оборона» представляет три важнейшие задачи НАТО – коллективная оборона, кризисное регулирование и безопасность на основе сотрудничества.

АНЗЮС – Тихоокеанский пакт безопасности – военный союз 3-х стран, в числе которых США, Австралия, Новая Зеландия. АНЗЮС был создан по инициативе США для «координации усилий по коллективной обороне» в районе Тихого океана. АНЗЮС был направлен против национально-освободительных движений в Юго-Восточной Азии и Тихоокеанском регионе, а также против СССР и его союзников в Юго-Восточной Азии. Страны – члены АНЗЮС принимали согласованное участие в Корейской и Вьетнамской войнах, вмешивались в дела Камбоджи и Лаоса.

Организация Договора о коллективной безопасности (ОДКБ) (создана в 1992 году) – региональная международная организация, провозглашаемыми целями деятельности которой являются «укрепление мира, международной и региональной безопасности и стабильности, защита на коллективной основе независимости, территориальной целостности и суверенитета государств-членов (Армения, Белоруссия, Казахстан, Киргизия, Россия, Таджикистан), приоритет в достижении которых государства-члены отдают политическим средствам»

Организация Объединённых Наций, ООН – международная организация, созданная для поддержания и укрепления международного мира и безопасности, развития сотрудничества между государствами. Создана в 1945 году, 193 государства входят в состав.

«ООН остается универсальным форумом, наделённым уникальной легитимностью, несущей конструкцией международной системы коллективной безопасности, главным элементом современной многосторонней дипломатии».

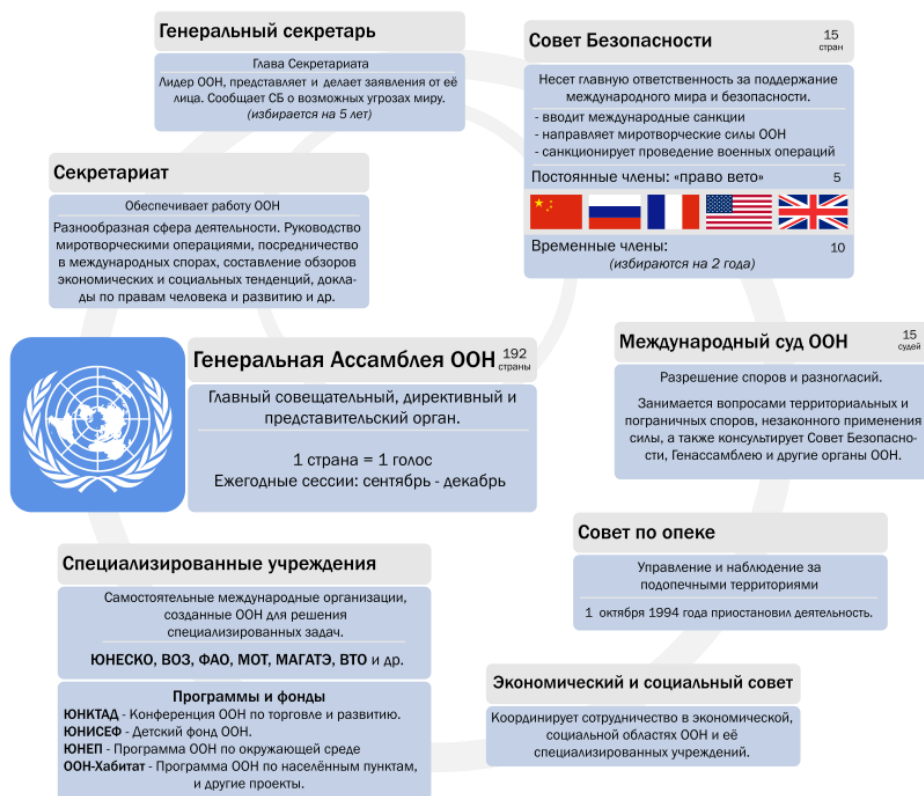


Рисунок 1 – Структура ООН

Важнейшей геополитической концепцией является концепция евразийства (идея принадлежит Г. В. Вернадскому). Россия – евразийская страна, которая расположена в двух частях света и занимает огромную часть континента. Суть концепции связана с тем, что осознание «континентальности» и приспособление к ней – экономическое будущее России. Поскольку страны Азии и Европы тяготеют друг к другу, то важно это «взаимотяготение» использовать для развития экономики страны. Это «особый путь», а не «быть как все».

Политическая карта мира – это зеркало эпохи, так как именно на ней нашли отражение все изменения, все процессы, которые происходят в человеческом обществе на различных этапах его развития.

Путь человечества – это путь диалогов и мирного урегулирования разнообразных споров.

Разбор заданий тренировочного модуля

1. Разгадайте филворд. Найдите 11 слов по теме урока «Современная политическая карта мира» и выделите их красным цветом.

Таблица 3 – Филворд «Современная политическая карта мира»

| | | | | | | | | | |
|---|---|---|---|---|---|---|---|---|---|
| г | у | г | р | а | н | и | ц | а | л |
| р | ы | в | е | к | х | э | д | н | ь |
| в | л | а | с | т | ь | ц | ы | з | в |
| о | и | ы | п | в | а | с | о | ю | з |
| й | щ | к | у | в | е | й | т | с | п |
| н | ь | ж | б | щ | н | р | у | ю | м |
| а | к | о | л | о | н | и | я | п | о |
| м | я | у | и | а | а | л | е | в | о |
| ш | ы | б | к | и | т | а | й | ь | н |
| о | ф | в | а | т | и | к | а | н | т |

По горизонтали и вертикали внимательно изучаем сочетания букв, складывающиеся в слова по теме. Выделяем слова красным цветом: граница, власть, Кувейт, колония, Китай, Ватикан, война, республика, союз, АНЗЮС, ООН.

Таблица 4 – Филворд «Современная политическая карта мира»

| | | | | | | | | | |
|---|---|---|---|---|---|---|---|---|---|
| г | у | г | р | а | н | и | ц | а | л |
| р | ы | в | е | к | х | э | д | н | ъ |
| в | л | а | с | т | ь | ц | ы | з | в |
| о | и | ы | п | в | а | с | о | ю | з |
| й | щ | к | у | в | е | й | т | с | п |
| н | ь | ж | б | щ | н | р | у | ю | м |
| а | к | о | л | о | н | и | я | п | о |
| м | я | у | и | а | а | л | е | в | о |
| ш | ы | б | к | и | т | а | й | ь | н |
| о | ф | в | а | т | и | к | а | н | т |

2. Решите задачу и выберите единственный верный ответ.

Статистический метод – один из важных методов в географии.

Используя данные таблицы «Количество стран по континентам», определите долю стран Евразии в общем числе стран мира. Полученный результат округлите до целого числа. Выберите правильный ответ из предложенных вариантов. В ответ поставьте только цифру, под которой стоит правильный ответ.

Таблица 5 – Количество стран по континентам

| Континент | Признанные страны |
|---------------------|-------------------|
| Африка | 54 |
| Евразия | 94 |
| Северная Америка | 23 |
| Австралия и Океания | 14 |
| Южная Америка | 12 |

1) 45%, 2) 53%, 3) 48%, 4) 50%.

Для решения данного задания нужно посчитать, сколько стран на Земле. Складываем данные второго столбца таблицы и получаем 197 стран. Составляем пропорцию, в которой все страны берём за 100%, а на континенте Евразия – за неизвестное. Решаем пропорцию. Далее при расчётах у нас получается 47,7157%. Округляем до целого числа, получается 48%.

Ответ: 3.

РЕЦЕНЗИЯ
на рабочую программу учебной дисциплины
БД.05 ГЕОГРАФИЯ
специальность 44.02.02 Преподавание в начальных классах

Рабочая программа учебной дисциплины БД.05 ГЕОГРАФИЯ разработана на основе государственного образовательного стандарта (далее ФГОС) среднего по специальности среднего профессионального образования (далее СПО) 44.02.02 Преподавание в начальных классах, утвержденного приказом Министерства образования и науки Российской Федерации от «27» октября 2014 г. № 1353, зарегистрирован в Министерстве юстиции 24.11.2014 г. (рег. № 34864).

Дисциплина БД.08 ЭКОЛОГИЯ входит в базовые дисциплины среднего общего образования.

Рабочая программа учебной дисциплины БД.05 ГЕОГРАФИЯ состоит из следующих разделов:

- 1 Паспорт рабочей программы учебной дисциплины.
- 2 Структура и содержание учебной дисциплины.
- 3 Условия реализации программы учебной дисциплины.
- 4 Контроль и оценка результатов освоения учебной дисциплины.

В паспорте программы сформулированы цели и задачи освоения дисциплины, направленные на овладение обучающимися общими и профессиональными компетенциями.

Данное количество часов, выделенное на освоение учебной дисциплины, позволит:

- сформировать у обучающихся необходимые профессиональные и общие компетенции;
- получить необходимые знания и умения, которые можно применять в дальнейшем на практике.

Тематический план имеет оптимальное распределение часов по разделам и темам по очной форме обучения, в соответствии с учебным планом.

Каждый раздел программы отражает тематику и вопросы, позволяющие, в полном объеме, изучить необходимый теоретический материал. Проведение практических занятий, предусмотренных рабочей программой, позволяют закрепить теоретические знания, приобретенные при изучении данной дисциплины.

Изучение данной дисциплины способствует эффективной и качественной подготовке молодых специалистов в области Преподавания в начальных классах.

Рабочая программа содержит литературу, необходимую для изучения данной дисциплины.

Разработанная программа учебной дисциплины рекомендуется для использования в учебном процессе при подготовке обучающихся по специальности 44.02.02 Преподавание в начальных классах.

Канд. пед. наук, доцент кафедры профессиональной педагогики, психологии и физической культуры филиала ФГБОУ ВО «Кубанский государственный университет» в г. Славянске-на-Кубани


подпись

Р.А. Лахин

РЕЦЕНЗИЯ
на рабочую программу учебной дисциплины
БД.05 ГЕОГРАФИЯ
специальность 44.02.02 Преподавание в начальных классах

Рабочая программа учебной дисциплины БД.05 ГЕОГРАФИЯ разработана на основе государственного образовательного стандарта (далее ФГОС) среднего по специальности среднего профессионального образования (далее СПО) 44.02.02 Преподавание в начальных классах, утвержденного приказом Министерства просвещения РФ от 17 августа 2022 г. N 742 «Об утверждении федерального государственного образовательного стандарта среднего профессионального образования по специальности 44.02.02 Преподавание в начальных классах», зарегистрированным в Минюсте РФ 22 сентября 2022 г., регистрационный N 70193.

Дисциплина БД.08 ЭКОЛОГИЯ входит в базовые дисциплины среднего общего образования.

Рабочая программа учебной дисциплины БД.05 ГЕОГРАФИЯ состоит из следующих разделов:

- 1 Паспорт рабочей программы учебной дисциплины.
- 2 Структура и содержание учебной дисциплины.
- 3 Условия реализации программы учебной дисциплины.
- 4 Контроль и оценка результатов освоения учебной дисциплины.

В паспорте программы сформулированы цели и задачи освоения дисциплины, направленные на овладение обучающимися общими и профессиональными компетенциями.

Данное количество часов, выделенное на освоение учебной дисциплины, позволит:

- сформировать у обучающихся необходимые профессиональные и общие компетенции;
- получить необходимые знания и умения, которые можно применять в дальнейшем на практике.

Тематический план имеет оптимальное распределение часов по разделам и темам по очной форме обучения, в соответствии с учебным планом.

Каждый раздел программы отражает тематику и вопросы, позволяющие, в полном объеме, изучить необходимый теоретический материал. Проведение практических занятий, предусмотренных рабочей программой, позволяют закрепить теоретические знания, приобретенные при изучении данной дисциплины.

Изучение данной дисциплины способствует эффективной и качественной подготовке молодых специалистов в области Преподавания в начальных классах.

Рабочая программа содержит литературу, необходимую для изучения данной дисциплины.

Разработанная программа учебной дисциплины рекомендуется для использования в учебном процессе при подготовке обучающихся по специальности 44.02.02 Преподавание в начальных классах.

Директор МБОУ СОШ № 16 имени Героя России гвардии майора С. Г. Таранца
г. Славянска-на-Кубани

подпись, печать

Т.В. Городничая

