

Министерство науки и высшего образования Российской Федерации  
Федеральное государственное бюджетное образовательное учреждение  
высшего образования  
«Кубанский государственный университет»  
Институт географии, геологии, туризма и сервиса



УТВЕРЖДАЮ

Проректор по учебной работе,  
качеству образования – первый  
проректор

Хагуров Т.А.

подпись

«29» мая 2020 г.

**РАБОЧАЯ ПРОГРАММА ДИСЦИПЛИНЫ**  
***Б1.В.ДВ.14.01 МЕТОДЫ РЕКРЕАЦИОННОЙ ОЦЕНКИ***

(код и наименование дисциплины в соответствии с учебным планом)

Направление подготовки 05.03.02 География

(код и наименование направления подготовки/специальности)

Направленность (профиль) Экономическая, социальная и политическая география

(наименование направленности (профиля))

Программа подготовки Академическая

(академическая / прикладная)

Форма обучения Очная

(очная, очно-заочная, заочная)


Квалификация (степень) выпускника Бакалавр

(бакалавр, магистр, специалист)


Краснодар 2020

Рабочая программа дисциплины «Методы рекреационной оценки» составлена в соответствии с Федеральным государственным образовательным стандартом высшего образования по направлению подготовки 05.03.02 География, утвержденным Приказом Минобрнауки №955 от 07.08.2014 г. (зарегистрирован в Минюсте России 25.08.2014 г. №33811)


Программу составила:

Миненкова В.В., канд. геогр. наук, доцент, зав. кафедрой экономической, социальной и политической географии   
подпись

Рабочая программа дисциплины утверждена на заседании кафедры экономической, социальной и политической географии протокол № 9 от «15» мая 2020 г.

Заведующий кафедрой (разработчика)   
подпись В.В. Миненкова

Рабочая программа дисциплины обсуждена на заседании кафедры экономической, социальной и политической географии протокол № 9 от «15» мая 2020 г.

Заведующий кафедрой (разработчика)   
подпись В.В. Миненкова

Рабочая программа утверждена на заседании учебно-методической комиссии Института географии, геологии, туризма и сервиса протокол № 5 от «20» мая 2020 г.

Председатель УМК   
подпись А.А. Филобок

Рецензенты:

1. Лазовская С.В., д-р эконом. наук, профессор, профессор кафедры туристского и гостиничного бизнеса ЧОУ ВО «ЮИМ», директор ЧПОУ «Колледж права, экономики и управления»
2. Комаревцева Н.А., канд. геогр. наук, доцент, доцент кафедры международного туризма и менеджмента ФГБОУ ВО «КубГУ»

## 1 Цели и задачи изучения дисциплины

### 1.1 Цель изучения дисциплины

Целью освоения дисциплины «Методы рекреационной оценки» является расширение и углубление знаний, умений и навыков о методах оценки природных рекреационных ресурсов, определяемых содержанием базовых дисциплин для успешной профессиональной деятельности и для продолжения профессионального образования в магистратуре, а также способствовать формированию представлений о ресурсном потенциале, как основе организации рекреационной деятельности.

Данная дисциплина формирует у студентов базовые понятия и знакомит с принципами и методами оценки природных комплексов, проблемами рекреационной географии, сферами применения.

### 1.2 Задачи изучения дисциплины

- получение знаний по истории зарождения и развития рекреационной географии;
- получение знаний по субъективно-объективному характеру оценки;
- освоить методику оценки рекреационных ресурсов;
- формирование представлений о формах выражения оценки и иерархии ТРС;
- овладеть навыками рекреационной оценки отдельных территорий.

### 1.3 Место дисциплины (модуля) в структуре образовательной программы

Дисциплина «Методы рекреационной оценки» относится к дисциплинам по выбору вариативной части учебного плана, читается в седьмом семестре. Предшествующие смежные дисциплины блока Б1 логически и содержательно взаимосвязанные с изучением данной дисциплины: Введение в географию, Климатология с основами метеорологии, Экология, Социально-экономическая география, География Южного федерального округа, География Краснодарского края, Экономическая и социальная география России и др. Знания и навыки, полученные при изучении дисциплины, необходимы специалисту для решения профессиональных задач по организации рекреационной деятельности.

### 1.4 Перечень планируемых результатов обучения по дисциплине, соотнесенных с планируемыми результатами освоения образовательной программы

Изучение учебной дисциплины «Методы рекреационной оценки» направлено на формирование у обучающихся следующих профессиональных компетенций.

№ п.п.	Индекс компетенции	Содержание компетенции (или её части)	В результате изучения учебной дисциплины обучающиеся должны		
			знать	уметь	владеть
	ПК-4	способностью применять на практике базовые и теоретические знания по рекреационной географии и туризму, объектах природного и культурного наследия, анализировать туристско-рекреационные потребности, а также рекреационную и туристскую активность	- теорию и основные термины по рекреационной географии - базовую информацию об объектах природного и культурного наследия - типы рекреационных	- применять на практике теоретические знания по рекреационной географии - анализировать информацию, полученную в результате физико- и экономико-географических исследований в рекреационных целях	- навыками поиска, сбора, систематизации и использования информации в рекреационно-географических исследованиях. - навыками ведения дискуссий по проблемам

№ п.п.	Индекс компетенции	Содержание компетенции (или её части)	В результате изучения учебной дисциплины обучающиеся должны		
			знать	уметь	владеть
		населения, виды рекреационной и туристской деятельности, особенности развития туристской инфраструктуры, своеобразии территориальных рекреационных систем России и мира и процессы глобализации в мировом туризме	ресурсов - виды рекреационной деятельности - способы оценки рекреационной территории	- анализировать туристско-рекреационные потребности	рекреационной географии
2	ПК-8	способностью применять и анализировать методы рекреационно-географических исследований, оценивать механизмы организации рекреационно-туристской отрасли, основы ее эффективности	- методы рекреационно-географических исследований с целью оценки рекреационных ресурсов и ТРС	- применять методы рекреационно-географических исследований с целью оценки рекреационных ресурсов и ТРС - анализировать материалы рекреационных исследований - уметь проводить рекреационную оценку территории	- основными подходами и методами комплексных географических исследований - механизмами организации работы по оценке ТРС

## 2. Структура и содержание дисциплины

### 2.1 Распределение трудоёмкости дисциплины по видам работ

Общая трудоёмкость дисциплины составляет 4 зачетных единицы (144 часа, из них – 58 часов аудиторной нагрузки: лекционных 18 ч., практических 36 ч.; контролируемая самостоятельная работа – 4 ч.; 50 часов самостоятельной работы), их распределение по видам работ представлено в таблице 2.

Вид учебной работы		Всего часов	Семестры
			7
<b>Контактная работа, в том числе:</b>			
<b>Аудиторные занятия (всего):</b>		<b>54</b>	<b>54</b>
Занятия лекционного типа		18	18
Лабораторные занятия		36	36
<b>Иная контактная работа:</b>			
Контроль самостоятельной работы (КСР)		4	4
Промежуточная аттестация (ИКР)		0,3	0,3
<b>Самостоятельная работа, в том числе:</b>		<b>59</b>	<b>59</b>
Проработка учебного (теоретического) материала		26	26
Выполнение индивидуальных заданий (подготовка сообщений, презентаций)		29	29
<b>Контроль (экзамен)</b>		<b>26,7</b>	<b>26,7</b>
<b>Общая трудоёмкость</b>	<b>час.</b>	<b>144</b>	<b>144</b>
	<b>в том числе контактная</b>	<b>58,3</b>	<b>58,3</b>

	<b>работа</b>		
	<b>зач. ед</b>	<b>4</b>	<b>4</b>

## 2.2 Структура дисциплины

Распределение видов учебной работы и их трудоемкости по разделам дисциплины «Методы рекреационной оценки» приведено в таблице. Разделы дисциплины, изучаемые в 7 семестре.

№	Наименование разделов	Количество часов			
		Всего	Аудиторная работа		Самостоятельная работа
			Л	ПЗ	
1.	Введение. Основные понятия рекреационной географии.	6	1	2	4
2.	Функции рекреационной деятельности людей. Рекреационная деятельность в современных условиях.	7	1	4	4
3.	Виды рекреационной деятельности людей и территориально-рекреационные ресурсы России	14	2	4	8
4	Оценка различных видов природных рекреационных ресурсов	24	6	8	10
5.	Принципы и методы рекреационной оценки территории	14	2	4	8
6.	Этапы оценочной деятельности	18	2	6	9
7.	Рекреационное картографирование и районирование	14	2	4	8
8.	Рекреационное использование территорий и охрана природы	14	2	4	8
	Итого		18	36	59

## 2.3 Содержание разделов дисциплины

Принцип построения программы — модульный, базирующийся на выделении крупных разделов (тем) программы — модулей, имеющих внутреннюю взаимосвязь и направленных на достижение основной цели преподавания дисциплины. В соответствии с принципом построения программы и целями преподавания дисциплины курс «Методы рекреационной оценки» содержит 8 модулей, охватывающих основные темы.

### 2.3.1 Занятия лекционного типа

№	Наименование раздела	Содержание раздела	Форма текущего контроля
1	Введение. Основные понятия рекреационной географии.	Предмет и задачи рекреационной географии. Основы зарождения науки. Рекреационная география- сфера преломления интересов различных наук. Усиление в рекреационной географии «удельного веса социальной географии». Трансформация рекреационной географии в метадисциплину - рекреологию. Роль физико-географов в рекреационных исследованиях. Перспективы развития рекреационной географии	У
2	Функции рекреационной деятельности людей. Рекреационная деятельность в современных условиях.	Значение рекреационной деятельности людей. Трансформация понятия «отдых» в современном производстве и усилении роли умственного труда. Отличие функций рекреационной деятельности от рекреационной функции высших животных. Функции рекреационной деятельности людей Рекреационная деятельность людей в современных условиях. Рабочее,	У

		нерабочее и свободное время. Социально-экономические предпосылки роста свободного времени в России и за рубежом. Продолжительность трудовой недели в России и странах Мира.	
3	Виды рекреационной деятельности людей и территориально-рекреационные ресурсы России	Рекреационные занятия и виды отдыха. Их избирательность к природе и рекреационным ресурсам. Временные циклы рекреационной деятельности. Территориальные рекреационные ресурсы в России. Санитарно-гигиенические требования к природным условиям при организации и проектировании различных видов отдыха. Расчет территориальных рекреационных ресурсов. Их потребность в России. Неравномерность рекреационного освоения ее территории. Территориальные рекреационные системы (ТРС). Территориально-рекреационная система, ее подсистемы и элементы. Иерархия ТРС: рекреационные предприятия, комбинаты, объединения, соединения и отрасль народного хозяйства. Рекреационное районирование территории России.	У
4	Оценка различных видов природных рекреационных ресурсов	<i>Оценка климата для рекреационных целей.</i> Эффективные температуры. Показателя суровости климата. Влияние температуры, скорости ветра и влажности воздуха на биоклимат. Рекреационная типизация погод. Погоды момента. Биоклиматические особенности горных регионов СНГ. Оценка степени возможности обморожений. Радиационные факторы и их влияние на организм человека. <i>Ландшафтно-эстетические факторы рекреационных оценок.</i> Основные факторы, влияющие на эстетическое восприятие. Пейзажное разнообразие. Оценка прогулочно-эстетических угодий. Эталоны в ландшафтно-эстетических оценках. Эстетическая оценка пейзажей на видовых точках и при движении по маршрутам. Эстетическая оценка видовых точек, в условиях высокогорья. Оценка эстетичности пейзажей по фотоматериалам и анкетирование. <i>Оценка водных объектов для организации отдыха.</i> Оценка водных объектов для пляжно-купального отдыха, для спортивного туризма. Оценка почвенно-растительного покрова. Оценка ресурсов грибных и ягодных угодий. Оценка гидроминеральных и уникальных природных лечебных ресурсов.	У
5	Принципы и методы рекреационной оценки территории	Основные подходы к оценке. Особенности оценки условий рекреационной деятельности с позиций организаторов отдыха. Их различия: два варианта оценки с позиций организаторов отдыха. Критерии оценки. Социально-экономические факторы, влияющие на формирование и развитие ТРС. Инженерная оценка природных комплексов. Оценка природных и техногенных опасностей. Оценка благоприятности ландшафтов и их компонентов для массового отдыха. Специальные оценки (оценка природной среды для отдельных видов отдыха и туризма).	У
6	Этапы оценочной деятельности	Рекреационная оценка как следствие рекреационного оценивания. Оценивание – это сложный вид познавательной деятельности людей. Ее элементы: цель и задачи, объект и субъект, средства процедуры, продукт. Этапы оценочной деятельности. Рекреационная	У

		оценка как результат оценочной деятельности, ее сущность. Системы (блоки) технологического оценивания. Субъект и объект в исследованиях. Оценка как отношение субъекта к объекту. Выявление связей между ними. Формула рекреационной оценки. Субъективный, объективный характер оценки. Множественность оценки.	
7	Рекреационное картографирование и районирование	Роль картографического метода в рекреационной оценке территорий. Типы рекреационных карт. Рекреационное районирование и мелкомасштабное картографирование. Физико-географическое направление рекреационного районирования. Районирование отраслевое и комплексное. Особенности экономико-географического направления рекреационного районирования. Функциональный вид районирования.	У
8	Рекреационное использование территорий и охрана природы	Наиболее вредные воздействия туризма и рекреации на окружающую среду. Методы их нейтрализации и рациональной организации рекреационного хозяйства. Понятие рекреационной емкости территории. Факторы влияющие на показатель рекреационной ёмкости. Методы определения рекреационной емкости, единицы измерения. Принципы организации зон отдыха.	У

У – устный опрос, дискуссия.

### 2.3.2 Занятия семинарского типа

№	Наименование раздела	Тематика практических занятий	Форма текущего контроля
1.	Введение. Основные понятия рекреационной географии.	Определение рекреации. Сопоставление понятий «рекреация» и «туризм». Территориальная рекреационная система как объект изучения РГ. Методы и задачи РГ. Определение РГ как науки. Связи с другими науками. История развития.	У
2.	Функции рекреационной деятельности людей. Рекреационная деятельность в современных условиях	Структура рекреационной деятельности в Краснодарском крае: отдых выходного дня, отпускного цикла	Р
3.	Виды рекреационной деятельности людей и территориально-рекреационные ресурсы России	Ресурсный рекреационный потенциал и виды рекреационной деятельности	У
		Концепция ТРС как основная концепция в рекреационной географии	КР
4.	Оценка различных видов природных рекреационных ресурсов	Рекреационные ресурсы России	Р
		Оценка климата для рекреационных целей по данным выбранной метеостанции	РГЗ
5.	Принципы и методы рекреационной оценки территории	Выявление биоклиматических условий для выбранной метеостанции и оценка возможности проведения тех или иных рекреационных занятий	РГЗ
		Дать характеристику рекреационных систем Краснодарского края и отдельных элементов	Р
6.	Этапы оценочной деятельности	Сравнительная характеристика двух рекреационных районов	Р
		Этапы рекреационной оценки пригодности территории	Р
		Разработка оценочных шкал первичных показателей и перевод величин их измерения в	Р

		оценку.	
		Комплексная оценка природно-рекреационного потенциала района «моего отдыха»	Р
7.	Рекреационное картографирование и районирование	Принципы районирования. Особенности схем рекреационного районирования	У
8.	Рекреационное использование территорий и охрана природы	Рекреационная емкость территории: виды и способы расчета	Р

Форма текущего контроля — контрольная работа (КР), расчетно-графическое задание (РГЗ), проработка учебного материала – устный опрос (У), домашнее расчетно-графическое задание (РГЗ), тестовые задания (Т), Реферат (Р).

#### 2.4 Перечень учебно-методического обеспечения для самостоятельной работы обучающихся по дисциплине

№	Вид СРС	Перечень учебно-методического обеспечения дисциплины по выполнению самостоятельной работы
1	СРС	1. Методические указания по организации самостоятельной работы по дисциплине “Методы рекреационной оценки”, утвержденные кафедрой физической географии, протокол №3 от 01.12.2017 г.
2	Реферат	2. Подготовка к текущему контролю, промежуточной и государственной итоговой аттестации: Методические указания / В.В. Миненкова, А.В. Мамонова, А.В. Коновалова. – Краснодар: Кубанский гос. ун-т, 2018.

Учебно-методические материалы для самостоятельной работы обучающихся из числа инвалидов и лиц с ограниченными возможностями здоровья (ОВЗ) предоставляются в формах, адаптированных к ограничениям их здоровья и восприятия информации:

Для лиц с нарушениями зрения:

- в печатной форме увеличенным шрифтом,
- в форме электронного документа,
- в форме аудиофайла,

Для лиц с нарушениями слуха:

- в печатной форме,
- в форме электронного документа.

Для лиц с нарушениями опорно-двигательного аппарата:

- в печатной форме,
- в форме электронного документа,
- в форме аудиофайла.

Данный перечень может быть конкретизирован в зависимости от контингента обучающихся.

### 3. Образовательные технологии

В процессе преподавания дисциплины применяются традиционные образовательные технологии:



лекция – основная форма передачи большого объема систематизированной информации как ориентировочной основы для самостоятельной работы студентов;

практическое занятие – форма организации детализации, анализа, расширения, углубления, закрепления, применения и контроля усвоения полученной учебной информации (на лекции и в ходе самостоятельной работы) под руководством преподавателя.

Для обеспечения успешного освоения дисциплины могут применяться способы активизации познавательных процессов – интерактивные лекции, активные методы обучения и выполнения контрольных работ, презентация и защита их с помощью программных продуктов Microsoft Office (Power Point), других графических редакторов.

Для лиц с ограниченными возможностями здоровья предусмотрена организация консультаций с использованием электронной почты.

#### **4. Оценочные средства для текущего контроля успеваемости и промежуточной аттестации**

##### **4.1. Фонд оценочных средств для проведения текущей аттестации**

К формам письменного контроля относится *контрольная работа*, которая является одной из сложных форм проверки; она может применяться для оценки знаний по базовым и вариативным дисциплинам всех циклов. Контрольная работа, как правило, состоит из небольшого количества средних по трудности вопросов, задач или заданий, требующих поиска обоснованного ответа.

Во время проверки и оценки контрольных письменных работ проводится анализ результатов выполнения, выявляются типичные ошибки, а также причины их появления.

Контрольная работа может занимать часть или полное учебное занятие с разбором правильных решений на следующем занятии.

Перечень контрольных работ приведен ниже.

*Контрольная работа 1.* Концепция ТРС как основная концепция в рекреационной географии

Критерии оценки контрольных работ:

— оценка “зачтено” выставляется студенту, если он правильно применяет теоретические положения курса при решении практических вопросов и задач, владеет необходимыми навыками и приемами их выполнения;

— оценка “не зачтено” выставляется студенту, если он не знает значительной части программного материала, в расчетной части контрольной работы допускает существенные ошибки, затрудняется объяснить расчетную часть, а также неуверенно, с большими затруднениями выполняет задания или не справляется с ними самостоятельно.

К формам письменного контроля относится *расчетно-графическое задание (РГЗ)*, которое является одной из сложных форм проверки; оно может применяться для оценки знаний по базовым и вариативным дисциплинам всех циклов.

Перечень расчетно-графических заданий приведен ниже.

*Расчетно-графическое задание 1.* Оценка климата для рекреационных целей по данным выбранной метеостанции

*Расчетно-графическое задание 2.* Выявление биоклиматических условий для выбранной метеостанции и оценка возможности проведения тех или иных рекреационных занятий

— оценка “зачтено” выставляется студенту, если он правильно применяет теоретические положения курса при решении практических вопросов и задач расчетно-графических заданий, владеет необходимыми навыками и приемами их выполнения;

— оценка “не зачтено” выставляется студенту, если он не знает значительной части программного материала, в расчетной части РГЗ допускает существенные ошибки, затрудняется объяснить расчетную часть, обосновать возможность ее реализации или представить алгоритм ее реализации, а также неуверенно, с большими затруднениями выполняет задания или не справляется с ними самостоятельно.

*Реферат* — это работа, в которой студент учится применять на практике полученные теоретические знания. Курсовая работа должна быть строго индивидуальна. Она ориентирована на развитие определённых умений и навыков, в частности — на умение творчески решать практические задачи, относящиеся к будущей специализации. Выполнять курсовую работу следует в строгом соответствии с требованиями ФГОС.

Примерные рефератов приведены ниже.

1. История зарождения и развития рекреационной географии.
2. Перспективы развития рекреационной географии.
3. Рабочее, внерабочее и свободное время в России и за рубежом.
4. Функции рекреационной деятельности людей и их отличие от представителей фауны.
5. Виды рекреационной деятельности людей и их типологии.
6. Структура рекреационных занятий.
7. Территориальные рекреационные системы, их структура и иерархия.
8. Правила отбора первичных показателей и поиска их величин измерения.
9. Методы определения «веса» первичных показателей.
10. Формы выражения оценок.
11. Оценочные категории и оценка.
12. Рекреационные ресурсы административных территорий (по выбору) предгорно-горной зоны Северо-Западного Кавказа.
13. Перспективы развития агротуризма на Кубани.
14. Перспективы развития зимних видов отдыха и спорта на Красной Поляне.
15. Сеть турфирм и динамика внутреннего и международного туризма жителей Кубани.
16. Рекреационные ресурсы и опыт их использования в Зарубежных рекреационных предприятиях.
17. Рекреационные ресурсы летних типов погод и их оценки.
18. Рекреационное районирование России и ТРС Кубани.
19. Рекреационные ресурсы рекреационного комбината «Кавказские Минеральные Воды».
20. География лечебных минеральных вод на Кубани и их химический состав.
21. Типы берегов Черноморского побережья Краснодарского края, их защита и рекреационное использование.

### ***Выполнение рефератов***

Реферат представляет собой краткое изложение содержания научных трудов, литературы по определенной научной теме. Объем реферата может достигать 20-30 стр.; время, отводимое на его подготовку – от 2 недель до месяца. Подготовка реферата подразумевает самостоятельное изучение студентом нескольких (не менее 10) литературных источников (монографий, научных статей и т.д.) по определённой теме, не рассматриваемой подробно на лекции, систематизацию материала и краткое его

изложение. Цель написания реферата – привитие студенту навыков краткого и лаконичного представления собранных материалов и фактов в соответствии с требованиями, предъявляемыми к научным отчетам, обзорам и статьям.

Работа должна состоять из следующих частей:

введение,  
основная часть (может включать 2-4 главы)  
заключение,  
список использованной литературы,  
приложения.

Во введении обосновывается актуальность выбранной темы для исследования, характеризуется ее научное и практическое значение для развития современного производства, формируются цели и задачи контрольной работы, определяется объект, предмет и методы исследования, источники информации для выполнения работы. Примерный объем введения – 1-2 страницы машинописного текста.

Основная часть работы выполняется на основе изучения имеющейся отечественной и зарубежной научной и специальной экономической литературы по исследуемой проблеме, законодательных и нормативных материалов. Основное внимание в главе должно быть уделено критическому обзору существующих точек зрения по предмету исследования и обоснованной аргументации собственной позиции и взглядов автора работы на решение проблемы. Теоретические положения, сформулированные в главе, должны стать исходной научной базой для выполнения последующих глав работы.

Для подготовки реферата должны использоваться только специальные релевантные источники. Кроме рефератов, тематика которых связана с динамикой каких-либо явлений за многие годы, либо исторического развития научных взглядов на какую-либо проблему, следует использовать источники за период не более 10 лет.

Примерный объем – 15-20 страниц машинописного текста.

В заключении отражаются основные результаты выполненной работы, важнейшие выводы, и рекомендации, и предложения по их практическому использованию. Примерный объем заключения – 2-3 страницы машинописного текста.

В приложениях помещаются по необходимости иллюстрированные материалы, имеющие вспомогательное значение (таблицы, схемы, диаграммы и т.п.), а также материалы по использованию результатов исследований с помощью вычислительной техники (алгоритмы и программы расчетов и решения конкретных задач и т.д.).

#### **4.2 Фонд оценочных средств для проведения промежуточной аттестации**

В течение преподавания курса «Методы рекреационной оценки» в качестве текущей аттестации студентов используются такие формы, как заслушивание и оценка сообщений, собеседование при приеме результатов лабораторных работ с дифференцированным зачетом. По итогам обучения в 7-ом семестре проводится во время зимней экзаменационной сессии экзамен, на который выделяется 27 часов.

Оценочные средства для инвалидов и лиц с ограниченными возможностями здоровья выбираются с учетом их индивидуальных психофизических особенностей.

— при необходимости инвалидам и лицам с ограниченными возможностями здоровья предоставляется дополнительное время для подготовки ответа на экзамене;

— при проведении процедуры оценивания результатов обучения инвалидов и лиц с ограниченными возможностями здоровья предусматривается использование технических средств, необходимых им в связи с их индивидуальными особенностями;

— при необходимости для обучающихся с ограниченными возможностями здоровья и инвалидов процедура оценивания результатов обучения по дисциплине может проводиться в несколько этапов.

Процедура оценивания результатов обучения инвалидов и лиц с ограниченными возможностями здоровья по дисциплине (модулю) предусматривает предоставление информации в формах, адаптированных к ограничениям их здоровья и восприятия информации:

Для лиц с нарушениями зрения:

- в печатной форме увеличенным шрифтом,
- в форме электронного документа.

Для лиц с нарушениями слуха:

- в печатной форме,
- в форме электронного документа.

Для лиц с нарушениями опорно-двигательного аппарата:

- в печатной форме,
- в форме электронного документа.

Данный перечень может быть конкретизирован в зависимости от контингента обучающихся.

#### *Вопросы для подготовки к экзамену*

1. Предмет и задачи рекреационной географии. Ее состояние и перспективы развития.
2. Методы исследования в рекреационной географии
3. Функции рекреационной деятельности людей
4. Реализация свободного времени по продолжительности. Циклы рекреационных занятий.
5. Классификация рекреационной деятельности
6. Рабочее, внерабочее и свободное время.
7. Рациональное использование природных комплексов, их устойчивость, емкость, экологическое состояние.
8. Система трудовых отпусков: базовый трудовой отпуск и социальные виды отпуска.
9. Рекреационная сеть России.
10. Социально-экономические и природные территориальные рекреационные ресурсы. Их использование в России и на Кубани.
11. Рекреационная оценка отдельных территорий и административных единиц на Северном Кавказе и Кубани.
12. Рекреационное районирование территории России: подходы и схема
13. Характеристика рекреационных зон России
14. Опыты рекреационной оценки природных комплексов в России и зарубежом.
15. Территориальные рекреационные системы. Их иерархия
16. Территориальные рекреационные системы. Строение.
17. Отличия методик оценки природных комплексов и социально-экономических условий. Эволюция оценки.
18. Типология рекреационной деятельности людей и функциональные типы ТРС.
19. Оценка климата для рекреационных целей
20. Ландшафтно-эстетические факторы рекреационных оценок
21. Оценка элементов рельефа для рекреационных занятий
22. Оценка водных объектов для организации отдыха.
23. Оценка почвенно-растительного покрова для рекреационных занятий
24. Оценка ресурсов грибных и ягодных угодий для рекреационных занятий.
25. Оценка гидроминеральных и уникальных природных лечебных ресурсов.

26. Формы выражения частных, общих и интегральных оценок.
27. Субъект и объект рекреационной оценки. Формула оценки.
28. Основные принципы оценивания: медико-биологический, психолого-эстетический и технологический.
29. Выбор числа ступеней оценочной шкалы и интервалов между ними.
30. Уровни рекреационной оценки, их проблемы.
31. Балльные шкалы в географии: измерительные и оценочные, простые и сложные.
32. Формы выражения оценки, их достоинства и слабые места.
33. Критерии рекреационной оценки.
34. Элементы оценочной деятельности. Их содержание.
35. Рекреационная емкость территории
36. Государственное регулирование рекреационного природопользования.

Критерии получения студентами оценки на экзамене:

Оценки "отлично" заслуживает студент, обнаруживший всестороннее, систематическое и глубокое знание учебно-программного материала, умение свободно выполнять задания, предусмотренные программой, усвоивший основную и знакомый с дополнительной литературой, рекомендованной программой. Как правило, оценка "отлично" выставляется студентам, усвоившим взаимосвязь основных понятий дисциплины в их значении для приобретаемой профессии, проявившим творческие способности в понимании, изложении и использовании учебно-программного материала.

Оценки "хорошо" заслуживает студент обнаруживший полное знание учебно-программного материала, успешно выполняющий предусмотренные в программе задания, усвоивший основную литературу, рекомендованную в программе. Как правило, оценка "хорошо" выставляется студентам, показавшим систематический характер знаний по дисциплине и способным к их самостоятельному пополнению и обновлению в ходе дальнейшей учебной работы и профессиональной деятельности.

Оценки "удовлетворительно" заслуживает студент, обнаруживший знания основного учебно-программного материала в объеме, необходимом для дальнейшей учебы и предстоящей работы по специальности, справляющийся с выполнением заданий, предусмотренных программой, знакомый с основной литературой, рекомендованной программой. Как правило, оценка "удовлетворительно" выставляется студентам, допустившим погрешности в ответе на экзамене и при выполнении экзаменационных заданий, но обладающим необходимыми знаниями для их устранения под руководством преподавателя.

Оценка "неудовлетворительно" выставляется студенту, обнаружившему пробелы в знаниях основного учебно-программного материала, допустившему принципиальные ошибки в выполнении предусмотренных программой заданий. Как правило, оценка "неудовлетворительно" ставится студентам, которые не могут продолжить обучение или приступить к профессиональной деятельности по окончании вуза без дополнительных занятий по соответствующей дисциплине.

## **5. Перечень основной и дополнительной учебной литературы, необходимой для освоения дисциплины**

### **5.1 Основная литература**

1. Боголюбова С.А. Эколого-экономическая оценка рекреационных ресурсов. – М.: Академия, 2009. – 256 с. (в библиотеке КубГУ 32 экз.)
2. Гировка Н.Н. Рекреационные ресурсы: учебное пособие. – ННГАСУ, 2012. – 333 с. // [https://biblioclub.ru/index.php?page=book\\_red&id=427433](https://biblioclub.ru/index.php?page=book_red&id=427433).

3. Ильина Л.А. Туристское природопользование. – М.: Академия, 2009. – 192 с. (в библиотеке КубГУ 32 экз.)
4. Макеева В.С. Теория и методика физической рекреации: учебное пособие для студентов высших учебных заведений [Электронный ресурс] : учеб. пособие / В.С. Макеева, В.В. Бойко. – Электрон. дан. – М.: Советский спорт, 2014. – 152 с. – Режим доступа: [https://e.lanbook.com/book/51916#book\\_name](https://e.lanbook.com/book/51916#book_name).
5. Минаев В.А. Оценка геоэкологических рисков: моделирование безопасности туристско-рекреационных территорий [Электронный ресурс]: монография. – М.: Финансы и статистика, 2014. – 336 с. – Режим доступа: <https://e.lanbook.com/book/69185>.
6. Туризм и рекреация на пути устойчивого развития: отечественные и зарубежные исследования: монография: монография / р.К. под, А.Ю. Александровой. – Москва: Советский спорт, 2008. – 432 с. // [https://e.lanbook.com/book/53269#book\\_name](https://e.lanbook.com/book/53269#book_name).
7. Чибилёва В.П. Рекреационная география: учебное пособие: учеб. пособие / В.П. Чибилёва, И.Ю. Филимонова. – Оренбург: ОГУ, 2015. – 202 с. // <https://e.lanbook.com/book/97949>.
8. Шаруненко Ю.М. Рекреационный туризм: учебно-методическое пособие. М.: МАБИВ, 2014. – 102 с. // [https://biblioclub.ru/index.php?page=book\\_red&id=428635](https://biblioclub.ru/index.php?page=book_red&id=428635).

Для освоения дисциплины инвалидами и лицами с ограниченными возможностями здоровья имеются издания в электронном виде в электронно-библиотечных системах “Лань” и “Юрайт”.

## **5.2 Дополнительная литература**

1. Колбовский Е.Ю. Ландшафтоведение: учебное пособие для студентов вузов / Е.Ю. Колбовский. – М.: Академия, 2006. – 479 с. (в библиотеке КубГУ 29 экз.)
2. Колотова Е.В. Рекреационное ресурсоведение: учебное пособие для студентов. – М.: РМАТ, 1999. – 135 с. (в библиотеке КубГУ 10 экз.)
3. Кусков А.С., Лыскова О.В. Курортология и оздоровительный туризм. – М.: Высшее образование, 2004. – 320 с. (в библиотеке КубГУ 55 экз.)
4. Кусков А.С. Туристское ресурсоведение: учебное пособие для студентов вузов. – М.: Академия, 2008. – 208 с. (в библиотеке КубГУ 21 экз.)
5. Николаенко Д.В. Рекреационная география: учеб. пособие для студ. высш. учеб. заведений. – М.: Гуманит. изд. центр ВЛАДОС, 2001. – 288 с. (в библиотеке КубГУ 64 экз.)
6. Шевелева И. М. Краснодарский край: путешествие за здоровьем / И.М. Шевелева, Н.В. Маньшина. – М.: Вече, 2008. – 287 с. (в библиотеке КубГУ 5 экз.)

## **5.3. Периодические издания**

1. География и природные ресурсы
2. Вестник МГУ. Серия: География
3. Геоэкология
4. Известия ВУЗов Северо-Кавказского региона. Серия: Естественные науки
5. Известия Российской Академии наук. Серия географическая и биологическая
6. Известия Русского географического общества
7. Южно-Российский вестник геологии, географии и глобальной энергии

## **6. Перечень ресурсов информационно-телекоммуникационной сети «Интернет», необходимых для освоения дисциплины**

1. Рекреационная оценка территорий: данные для расчётов к практическим занятиям. Электронный ресурс. Режим доступа: [http://geo.tsu.ru/faculty/structure/chair/tourist/uchmater/meteo\\_vse\\_godyi.xls](http://geo.tsu.ru/faculty/structure/chair/tourist/uchmater/meteo_vse_godyi.xls)
2. <http://www.rostur.ru/> - Туризм в России. Единая информационная система.

3. <http://www.russiatourism.ru/> - Официальный сайт Федерального агентства по туризму Министерства культуры РФ
4. [http://tourest.ru/dir/115/rosjournal/journal\\_ecotourism](http://tourest.ru/dir/115/rosjournal/journal_ecotourism) и <http://www.lumarx.com/>
5. Российский журнал экотуризма
6. <http://www.2r.ru/> - информационное издание по туризму, отдыху и путешествиям «Рекреационные ресурсы».
7. <http://www.aquareace.ru/> - Новости мировых курортов
8. <http://www.avz-travel.org/> - Журнал туризма, географии и культуры.
9. <http://www.kurortrussia.ru/> - Курорты России

## **7. Методические указания для обучающихся по освоению дисциплины**

Теоретические знания по основным разделам курса “Методы рекреационной оценки” студенты приобретают на лекциях и практических занятиях, закрепляют и расширяют во время самостоятельной работы.

Лекции по курсу “Методы рекреационной оценки” представляются в виде обзоров с демонстрацией презентаций по отдельным основным темам программы. Практические занятия предусмотрены для закрепления теоретических знаний, углублённого рассмотрения наиболее сложных проблем дисциплины, выработки навыков структурно-логического построения учебного материала и отработки навыков самостоятельной подготовки.

Для углубления и закрепления теоретических знаний студентам рекомендуется выполнение определенного объема самостоятельной работы. Общий объем часов, выделенных для внеаудиторных занятий, составляет 59 часов.

Внеаудиторная работа по дисциплине «Методы рекреационной оценки» заключается в следующем:

- повторение лекционного материала и проработка учебного (теоретического) материала;
- подготовка к практическим занятиям;
- выполнение индивидуальных заданий (подготовка сообщений, презентаций);
- выполнение контролируемой самостоятельной работы (реферат);
- подготовка к текущему контролю.

Для закрепления теоретического материала и выполнения контролируемых самостоятельных работ по дисциплине во внеучебное время студентам предоставляется возможность пользования библиотекой КубГУ, библиотекой кафедр, возможностями компьютерного класса института.

Итоговый контроль в 7 семестре осуществляется в виде экзамена.

Контролируемая самостоятельная работа (КСР) включает в себя выполнение восьми реферативных заданий. Защита индивидуального реферативного задания контролируемой самостоятельной работы (КСР) осуществляется на занятиях в виде собеседования, с обсуждением отдельных его разделов, полноты раскрытия темы, новизны используемой информации. Использование такой формы самостоятельной работы расширяет возможности доведения до студентов представления о географических исследованиях в мире.

### ***Общие правила выполнения письменных работ***

Академическая этика, соблюдение авторских прав. На первом занятии студенты должны быть проинформированы о необходимости соблюдения норм академической этики и авторских прав в ходе обучения. В частности, предоставляются сведения:

- общая информация об авторских правах;
- правила цитирования;

правила оформления ссылок

Все имеющиеся в тексте сноски тщательно выверяются и снабжаются «адресами». Недопустимо включать в свою работу выдержки из работ других авторов без указания на это, пересказывать чужую работу близко к тексту без отсылки к ней, использовать чужие идеи без указания первоисточников (это касается и информации, найденной в Интернете). Все случаи плагиата должны быть исключены.

Список использованной литературы должен включать все источники информации, изученные и проработанные студентом в процессе выполнения работы, и должен быть составлен в соответствии с ГОСТ Р 7.0.5-2008 «Библиографическая ссылка. общие требования и правила».

## **8. Перечень информационных технологий, используемых при осуществлении образовательного процесса по дисциплине**

### **8.1 Перечень необходимого программного обеспечения**

Использование электронных презентаций при проведении занятий лекционного типа и лабораторных работ. При освоении курса «Методы рекреационной оценки» используются лицензионные программы общего назначения, такие как Microsoft Windows 7, пакет Microsoft Office Professional (Word, Excel, PowerPoint, Access), программы демонстрации видео материалов (Windows Media Player), программы для демонстрации и создания презентаций (Microsoft Power Point).

### **8.2 Перечень необходимых информационных справочных систем**

Каждый обучающийся в течение всего периода обучения обеспечен индивидуальным неограниченным доступом к электронно-библиотечным системам:

1. Электронная библиотечная система «Университетская библиотека ONLINE» ([www.biblioclub.ru](http://www.biblioclub.ru))
2. Электронная библиотечная система издательства «Лань» (<http://e.lanbook.com>)
3. Электронная библиотечная система «Юрайт» (<http://www.biblio-online.ru>)
4. Электронная библиотечная система «BOOK.ru» (<https://www.book.ru>)
5. Электронная библиотечная система «ZNANIUM.COM» ([www.znanium.com](http://www.znanium.com))

Для обучающихся обеспечен доступ (удаленный доступ) к следующим современным профессиональным базам данных, информационным справочным и поисковым системам:

1. Консультант Плюс – справочная правовая система (<http://consultant.ru>)
2. Web of Science (WoS) (<http://apps.webofknowledge.com>)
3. Научная электронная библиотека (НЭБ) (<http://www.elibrary.ru>)
4. Электронная Библиотека Диссертаций (<https://dvs.rsl.ru>)
5. КиберЛенинка (<http://cyberleninka.ru>)
6. «Лекториум ТВ» (<http://www.lektorium.tv>)
7. Национальная электронная библиотека (<http://нэб.рф>)

## **9. Материально-техническая база, необходимая для осуществления образовательного процесса по дисциплине**

№	Вид работ	Материально-техническое обеспечение дисциплины и оснащенность
1.	Лекционные занятия	ауд. И207 Мультимедийная аудитория с выходом в ИНТЕРНЕТ: комплект учебной мебели – 24 стола + 48 стульев; доска учебная; видеопроектор Optoma; экран; преподавательская трибуна; ноутбук Lenovo



№	Вид работ	Материально-техническое обеспечение дисциплины и оснащенность
		<p>ауд. И211 Мультимедийная аудитория с выходом в ИНТЕРНЕТ: комплект учебной мебели – 24 стола + 24 стула; доска учебная.; проектор ViewSonic PJ5134; экран; преподавательская трибуна; ноутбук Lenovo</p> <p>ауд. И218 Мультимедийная аудитория с выходом в ИНТЕРНЕТ: комплект учебной мебели - 52 шт.; доска учебная; Система компьютеризированная отображения аудиовизуальной информации; проектор; экран</p> <p>ауд. И219 Мультимедийная аудитория с выходом в ИНТЕРНЕТ: комплект учебной мебели - 39 шт.; доска учебная; проектор Epson EB-585Wi; магнитно-маркерная доска; трибуна интерактивная.</p> <p>Лицензионное ПО: Microsoft Windows 8, 10, №73–АЭФ/223-ФЗ/2018 Соглашение Microsoft ESS 72569510.</p> <p>Специализированные демонстрационные стенды:</p> <ol style="list-style-type: none"> <li>1. Географические карты:</li> <li>2. Атласы: <ul style="list-style-type: none"> <li>– Атлас мира. Обзорно-географический. – М.: Дизайн. Информация. Картография: Астрель, 2006. – 168 с.</li> <li>– Атлас России. Информационный справочник. – М.: Дизайн. Информация. Картография: АСТ: Астрель, 2009. – 232 с.</li> <li>– Атлас Краснодарский край. Республика Адыгея. М., 1996.</li> </ul> </li> <li>3. Таблицы.</li> <li>4. Фотографии.</li> <li>5. Картосхемы</li> <li>6. Наглядные пособия.</li> </ol>
2.	Лабораторные занятия	<p>ауд. И200 Мультимедийная аудитория с выходом в ИНТЕРНЕТ: комплект учебной мебели – 20 столов + 40 стульев; доска учебная.; проектор; экран; преподавательская трибуна; ноутбук</p> <p>ауд. И201 Мультимедийная аудитория с выходом в ИНТЕРНЕТ: комплект учебной мебели – 21 стол + 42 стула; доска учебная.; проектор; комплекс мультимедийный интерактивный демонстрационный Smart Board; ноутбук</p> <p>ауд. И205 Мультимедийная аудитория с выходом в ИНТЕРНЕТ: комплект учебной мебели - 31 шт.; доска учебная.; магнитно-маркерная доска; проектор; преподавательская трибуна; ноутбук</p> <p>ауд. И208 Мультимедийная аудитория с выходом в ИНТЕРНЕТ: комплект учебной мебели – 21 стол + 42 стула шт.; доска учебная; проектор; магнитно-маркерная доска; комплекс мультимедийный интерактивный демонстрационный; преподавательская трибуна; ноутбук.</p> <p>Лицензионное ПО: Microsoft Office Professional Plus №73–АЭФ/223-ФЗ/2018 Соглашение Microsoft ESS 72569510</p> <p>Специализированные демонстрационные материалы:</p> <ol style="list-style-type: none"> <li>1. Географические карты:</li> <li>2. Атласы:</li> <li>3. Таблицы</li> <li>4. Фотографии</li> <li>5. Картосхемы</li> <li>6. Наглядные пособия.</li> </ol>
3.	Групповые (индивидуальные) консультации	<p>Кабинеты И215 для групповых (индивидуальных) консультаций – аудитория с выходом в ИНТЕРНЕТ: комплект мебели – 2 стола + 10 стульев шт.; моноблок; ноутбук; МФУ</p> <p>Лицензионное ПО: Microsoft Windows 8, 10, №73–АЭФ/223-ФЗ/2018 Соглашение Microsoft ESS 72569510</p>
5.	Самостоятельная работа	<p>ауд. И209 ноутбук (1 шт.); персональный компьютер (1 шт.); МФУ (2 шт.); географические карты, наглядные пособия, плакаты и макеты (глобусы); учебники, учебные и учебно-методические пособия</p> <p>ауд. И212 ноутбук с выходом в Интернет (2 шт.); МФУ (1 шт.); проектор для</p>

№	Вид работ	Материально-техническое обеспечение дисциплины и оснащенность
		демонстрации слайдов (1 шт.); мобильный экран для проектора (1 шт.); географические карты, наглядные пособия, плакаты и макеты (глобусы); учебники, учебные и учебно-методические пособия Лицензионное ПО: Microsoft Office Professional Plus №73–АЭФ/223-ФЗ/2018 Соглашение Microsoft ESS 72569510

## РЕЦЕНЗИЯ

### на рабочую программу учебной дисциплины «Методы рекреационной оценки»

Рабочая программа составлена в соответствии с ФГОС ВО по направлению 05.03.02 – География. Разработана старшим преподавателем кафедры физической географии, кандидатом географических наук Пашковской А. А.

Рабочая программа учебной дисциплины « Методы рекреационной оценки » содержит:

- цели и задачи освоения дисциплины;
- место дисциплины в структуре ООП ВО;
- требования к результатам освоения содержания дисциплины;
- объем дисциплины и виды учебной работы;
- содержание и структура дисциплины (с указанием разделов дисциплины и видов занятий);
- описание основных образовательных технологий, учебно-методического и материально-технического обеспечения дисциплины;
- оценочные средства для текущего контроля успеваемости и промежуточной аттестации, в том числе вопросы самостоятельного изучения по разделам дисциплины, примерные темы рефератов, контрольные вопросы и задания для подготовки к экзамену;
- методические указания для студентов при организации изучения дисциплины.

Рабочая программа составлена методически грамотно, соответствует предъявляемым требованиям на рабочую учебную программу. Программа изложена в такой последовательности, чтобы создать у студента представление об общих закономерностях строения географической оболочки и ее целостности. В процессе обучения у будущего специалиста формируется географическое мировоззрение и мышление. Студент овладевает основными методами общенаучных и прикладных исследований; изучает историю развития географических идей и формирования научных школ.

Содержание программы соответствует требованиям ФГОС ВО подготовки бакалавров и может быть рекомендована к внедрению в учебный процесс на очном отделении института географии, геологии, туризма и сервиса..

Рецензент  
Ведущий геолог  
ЗАО «ПИ «НЕФТЕПРОЕКТ»



*Е.В. Кузнецова*  
Е.В. Кузнецова

