

МИНИСТЕРСТВО НАУКИ И ВЫСШЕГО ОБРАЗОВАНИЯ РОССИЙСКОЙ ФЕДЕРАЦИИ

Федеральное государственное бюджетное образовательное учреждение  
высшего образования  
“КУБАНСКИЙ ГОСУДАРСТВЕННЫЙ УНИВЕРСИТЕТ”

Институт географии, геологии, туризма и сервиса  
Кафедра геофизических методов поисков и разведки

“УТВЕРЖДАЮ”

Проректор по учебной работе  
качеству образования  
первый проректор



Г.А. Хагуров

“ 31 ”

мая

2019 г.

## РАБОЧАЯ ПРОГРАММА ДИСЦИПЛИНЫ

### Б1.В.ДВ.01.01 СОВРЕМЕННЫЕ ПРОБЛЕМЫ ГЕОЛОГИИ И ГЕОФИЗИКИ


Специальность 21.05.03 “Технология геологической разведки”  
Специализация “Геофизические методы исследования скважин”

Квалификация (степень) выпускника: горный инженер-геофизик  
Форма обучения: очная

Краснодар 2019

Рабочая программа дисциплины “Современные проблемы геологии и геофизики” составлена в соответствии с Федеральным государственным образовательным стандартом высшего образования (ФГОС ВО) по специальности 21.05.03 “Технология геологической разведки”, утвержденным приказом Министерства образования и науки Российской Федерации №1300 от 17 октября 2016 г. и приказа Министерства образования и науки Российской Федерации №301 от 05 апреля 2017 г. “Об утверждении Порядка организации и осуществления образовательной деятельности по образовательным программам высшего образования — программам бакалавриата, программам специалитета, программам магистратуры”.

**Рецензенты:**

 Коноплев Ю.В., д.т.н., профессор, генеральный директор ООО “Нефтегазовая производственная экспедиция”

Гуленко В.И., д.т.н., профессор, и. о. заведующего кафедрой геофизических методов поисков и разведки КубГУ

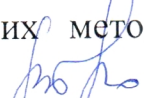
**Автор (составитель):**

 Захарченко Е.И., к.т.н., доцент кафедры геофизических методов поисков и разведки КубГУ

Рабочая программа рассмотрена и утверждена на заседании кафедры геофизических методов поисков и разведки КубГУ

«22» 05 2019 г.


Протокол № 10

И.О. Заведующего кафедрой геофизических методов поисков и разведки, д.т.н.  Гуленко В.И.

Рабочая программа одобрена на заседании учебно-методической комиссии Института географии, геологии, туризма и сервиса КубГУ

«27» 05 2019 г.

Протокол № 10

Председатель учебно-методической комиссии Института географии, геологии, туризма и сервиса КубГУ,  
к.г.н, доцент  Филобок А.А.

## СОДЕРЖАНИЕ

	Стр.
1. ЦЕЛИ И ЗАДАЧИ ИЗУЧЕНИЯ ДИСЦИПЛИНЫ .....	5
1.1. Цели изучения дисциплины .....	5
1.2. Задачи изучения дисциплины .....	5
1.3. Место дисциплины (модуля) в структуре образовательной программы .....	5
1.4. Перечень планируемых результатов обучения по дисциплине (модулю), соотнесенных с планируемыми результатами освоения образовательной программы .....	6
2. СТРУКТУРА И СОДЕРЖАНИЕ ДИСЦИПЛИНЫ .....	8
2.1. Распределение трудоёмкости дисциплины по видам работ ...	8
2.2. Структура дисциплины .....	9
2.3. Содержание разделов дисциплины .....	11
2.3.1. Занятия лекционного типа .....	11
2.3.2. Занятия семинарского типа .....	13
2.3.3. Лабораторные занятия .....	13
2.3.4. Примерная тематика курсовых работ (проектов) .....	14
2.4. Перечень учебно-методического обеспечения для самостоятельной работы обучающихся по дисциплине (модулю)	14
3. ОБРАЗОВАТЕЛЬНЫЕ ТЕХНОЛОГИИ .....	14
4. ОЦЕНОЧНЫЕ СРЕДСТВА ДЛЯ ТЕКУЩЕГО КОНТРОЛЯ УСПЕВАЕМОСТИ И ПРОМЕЖУТОЧНОЙ АТТЕСТАЦИИ .....	17
4.1. Фонд оценочных средств для проведения текущей аттестации .....	17
4.2. Фонд оценочных средств для проведения промежуточной аттестации .....	25
5. ПЕРЕЧЕНЬ ОСНОВНОЙ И ДОПОЛНИТЕЛЬНОЙ УЧЕБНОЙ ЛИТЕРАТУРЫ, НЕОБХОДИМОЙ ДЛЯ ОСВОЕНИЯ ДИСЦИПЛИНЫ (МОДУЛЯ) .....	29
5.1. Основная литература .....	29
5.2. Дополнительная литература .....	30
5.3. Периодические издания .....	30
6. ПЕРЕЧЕНЬ РЕСУРСОВ ИНФОРМАЦИОННО-ТЕЛЕКОММУНИКАЦИОННОЙ СЕТИ “ИНТЕРНЕТ”, НЕОБХОДИМЫХ ДЛЯ ОСВОЕНИЯ ДИСЦИПЛИНЫ (МОДУЛЯ)	31
7. МЕТОДИЧЕСКИЕ УКАЗАНИЯ ДЛЯ ОБУЧАЮЩИХСЯ ПО	32

ОСВОЕНИЮ ДИСЦИПЛИНЫ (МОДУЛЯ) .....	
8. ПЕРЕЧЕНЬ ИНФОРМАЦИОННЫХ ТЕХНОЛОГИЙ, ИСПОЛЬЗУЕМЫХ ПРИ ОСУЩЕСТВЛЕНИИ ОБРАЗОВАТЕЛЬНОГО ПРОЦЕССА ПО ДИСЦИПЛИНЕ (МОДУЛЮ) .....	33
8.1. Перечень информационных технологий .....	33
8.2. Перечень необходимого программного обеспечения .....	33
8.3. Перечень необходимых информационных справочных систем .....	33
9. МАТЕРИАЛЬНО-ТЕХНИЧЕСКАЯ БАЗА, НЕОБХОДИМАЯ ДЛЯ ОСУЩЕСТВЛЕНИЯ ОБРАЗОВАТЕЛЬНОГО ПРОЦЕССА ПО ДИСЦИПЛИНЕ (МОДУЛЮ) .....	34
РЕЦЕНЗИЯ .....	36
РЕЦЕНЗИЯ .....	37



# 1. ЦЕЛИ И ЗАДАЧИ ИЗУЧЕНИЯ ДИСЦИПЛИНЫ

## 1.1. Цели изучения дисциплины

Дисциплина “Современные проблемы геологии и геофизики” является одним из важных курсов для изучения основных разделов разведочной и промысловой геофизики.

Цель изучения дисциплины “Современные проблемы геологии и геофизики” — дать общее представление о современных проблемах геологии, геофизики, геохимии, инженерной геологии, гидрогеологии, геокриологии, геологии полезных ископаемых, экологической геологии и геофизики, а также проблемах комплексных геолого-геофизических и геохимических исследований при решении научных и прикладных задач.

## 1.2. Задачи изучения дисциплины

В соответствии с поставленной целью в процессе изучения дисциплины “Современные проблемы геологии и геофизики” решаются следующие задачи:

- ознакомление с историческими этапами развития, с современным состоянием и перспективами геологической науки;
- овладение принципами построения и методологии геологических исследований;
- понимание наиболее актуальных проблем геологии, геофизики, геохимии, инженерной геологии, гидрогеологии, геокриологии, геологии и геохимии горючих ископаемых, экологической геологии и геофизики;
- понимание современных проблем комплексного использования геологических, геофизических и геохимических методов исследования при решении научных и прикладных геологических и экологических задач;
- ознакомление с современными проблемами экономики минерального сырья и рационального недропользования;
- овладение отечественной и зарубежной информацией по проводимым исследованиям и разработкам; современных методов планирования и организации исследований, проведения экспериментов и наблюдений, методов обработки и обобщения данных с применением электронно-вычислительной техники; основ организации и охраны труда;
- понимание роли своей профессиональной деятельности, ее значения и последствий для природы и общества.

Объектами профессиональной деятельности выпускников, освоивших программу специалитета, являются горные породы и геологические тела в земной коре, горные выработки.

### **1.3. Место дисциплины (модуля) в структуре образовательной программы**

Дисциплина “Современные проблемы геологии и геофизики” введена в учебные планы подготовки специалистов (специальность 21.05.03 “Технология геологической разведки” специализация “Геофизические методы исследования скважин”) согласно ФГОС ВО, относится к блоку Б1, вариативная часть, дисциплина по выбору, индекс дисциплины — Б1.В.ДВ.01.01, читается в девятом семестре.

Предшествующие смежные дисциплины блока Б1.Б, логически и содержательно взаимосвязанные с изучением данной дисциплины: Б1.Б.06 “Математика”, Б1.Б.08 “Физика”, Б1.Б.13 “Информатика в геологии”, Б1.Б.14 “Экология”, Б1.Б.24.01 “Геология”, Б1.Б.29.01 “Электроразведка”, Б1.Б.29.02 “Магниторазведка”, Б1.Б.29.03 “Гравиразведка”, Б1.Б.29.04 “Сейсморазведка”, Б1.Б.30 “Геофизические исследования скважин”, Б1.Б.33 “Математическое моделирование в геофизике”, Б1.В.ДВ.03.01 “Комплексирование геофизических методов”.

Последующие дисциплины, для которых данная дисциплина является предшествующей, в соответствии с учебным планом: Б1.Б.12 “Экономические основы геологоразведочных работ”, Б1.Б.25 “Основы поисков и разведки МПИ”, Б1.В.03 “Инженерная геофизика”.

Дисциплина предусмотрена основной образовательной программой (ООП) КубГУ (специальность 21.05.03 “Технология геологической разведки”) в объёме 2 зачетных единиц (72 часа, итоговый контроль — зачет).

### **1.4. Перечень планируемых результатов обучения по дисциплине (модулю), соотнесенных с планируемыми результатами освоения образовательной программы**

Процесс изучения дисциплины “Современные проблемы геологии и геофизики” направлен на формирование элементов следующих общепрофессиональных и профессионально-специализированных компетенций в соответствии с ФГОС ВО по специальности 21.05.03 “Технология геологической разведки”:

— способность организовать свой труд на научной основе, самостоятельно оценивать результаты своей профессиональной деятельности, владеть навыками самостоятельной работы, в том числе в сфере проведения научных исследований (ОПК-4);



— способность применять знания о современных методах геофизических исследований (ПСК-2.2).

Изучение дисциплины “Современные проблемы геологии и геофизики” направлено на формирование у обучающихся общепрофессиональных и специализированных профессиональных компетенций, что отражено в таблице 1.

Таблица 1.

№ п.п.	Индекс компетенции	Содержание компетенции (или её части)	В результате изучения учебной дисциплины обучающиеся должны		
			знать	уметь	владеть
1	ОПК-4	способность организовать свой труд на научной основе, самостоятельно оценивать результаты своей профессиональной деятельности, владеть навыками самостоятельной работы, в том числе в сфере проведения научных исследований	основные понятия дисциплины, структура геологии как раздела естествознания; законы в геологии, геологические теории; понятие парадигмы и ее сущность; научные революции в геологии как периоды смены руководящих парадигм; перспективные направления в геологии: понятие террейнового анализа, концепция тектонической расслоенности литосферы, плюмовая тектоника	использовать понятие модельного подхода для решения практических задач; осуществлять физическое и математическое моделирование геологических объектов в геологоразведочной практике; применять физическое и математическое моделирование в разведочной геофизике	базовыми навыками в области геологии, необходимыми для освоения геологических дисциплин; навыками анализа качества используемой информации в геологической разведке; навыками анализа геолого-промышленной информации методами статистического анализа и моделирования для решения геологических и технических задач
2	ПСК-2.2	способность применять знания о современных методах геофизических исследований	фундаментальные и прикладные аспекты мониторинга катастроф и стихийных бедствий; современные проблемы инженерной геологии, гидрогеологии, геокриологии, геоэкологии; современные проблемы инженерной геофизики, проблемы и пути их решения	планировать методы геологии и геофизики для изучения закрытых, полузакрытых и открытых регионов континентов; планировать методы геологии и геофизики для поисков, разведки и эксплуатации месторождений нефти и газа; планировать методы геологии и геофизики при поисково-разведочных	принципами и навыками построения физико-геологической (ФГМ) и геолого-геофизической (ГГМ) моделей геологических объектов; принципом и навыками построения аппроксимационной физико-геометрической модели (АФГМ) геологического

№ П.П.	Индекс компетенции	Содержание компетенции (или её части)	В результате изучения учебной дисциплины обучающиеся должны		
			знать	уметь	владеть
				работах на твердые полезные ископаемые	объекта; понятием модельного подхода в геологии и навыками построения геолого- геофизических (ГГМ) моделей

## 2. СТРУКТУРА И СОДЕРЖАНИЕ ДИСЦИПЛИНЫ

### 2.1. Распределение трудоёмкости дисциплины по видам работ

Общая трудоёмкость дисциплины “Современные проблемы геологии и геофизики” приведена в таблице 2. Общая трудоёмкость учебной дисциплины составляет 2 зачётные единицы.

Таблица 2.

Вид учебной работы	Всего часов	Трудоёмкость, часов (в том числе часов в интерактивной форме)
		9 семестр
<b>Контактная работа, в том числе:</b>		
<b>Аудиторные занятия (всего):</b>	<b>36 / 10</b>	<b>36 / 10</b>
Занятия лекционного типа	18 / 5	18 / 5
Лабораторные занятия	—	—
Занятия семинарского типа (семинары, практические занятия)	18 / 5	18 / 5
<b>Иная контактная работа:</b>		
Контроль самостоятельной работы (КСР)	4	4
Промежуточная аттестация (ИКР)	0,2	0,2
<b>Самостоятельная работа, в том числе:</b>		
Курсовая работа	—	—
Проработка учебного (теоретического) материала	8	8
Выполнение индивидуальных заданий (подготовка сообщений и презентаций)	8	8
Реферат	8	8



Подготовка к текущему контролю		7,8	7,8
<b>Контроль:</b>			
Подготовка к экзамену		—	—
<b>Общая трудоемкость</b>	<b>72</b>		<b>72</b>
	<b>40,2</b>		<b>40,2</b>
	<b>2</b>		<b>2</b>

## 2.2. Структура дисциплины

Распределение видов учебной работы и их трудоемкости по разделам (темам) дисциплины “Современные проблемы геологии и геофизики” приведено в таблице 3.

Таблица 3.

№ раздела	Наименование разделов (тем)	Количество часов				
		всего	аудиторная работа			внеаудиторная работа
			Л	ЛР	ПЗ	СРС
1	2	3	4	5	6	7
1	Геология и естествознание	5	1	—	1	3
2	Совершенствование геологической парадигмы	5	1	—	1	3
3	Перспективные направления в геологии	7	2	—	2	3
4	Периодические и квазиопериодические процессы	7	2	—	2	3
5	Понятие модельного подхода в геологии	8	2	—	2	4
6	Фундаментальные и прикладные аспекты мониторинга катастроф	8	2	—	2	4
7	Современные проблемы инженерной геологии	8	2	—	2	4
8	Современные проблемы инженерной геофизики	10	3	—	3	4
9	Методологические проблемы комплексирования	10	3	—	3	4

## 2.3. Содержание разделов (тем) дисциплины

### 2.3.1. Занятия лекционного типа

Принцип построения программы — модульный, базирующийся на выделении крупных разделов программы — модулей, имеющих внутреннюю взаимосвязь и направленных на достижение основной цели преподавания дисциплины. В соответствии с принципом построения программы и целями преподавания дисциплины курс “Современные проблемы геологии и геофизики” содержит 9 модулей, охватывающих основные разделы (темы).

Содержание разделов (тем) дисциплины приведено в таблице 4.

Таблица 4.

№ раздела	Наименование раздела (темы)	Содержание раздела (темы)	Форма текущего контроля
1	2	3	4
1	Геология и естествознание	Структура геологии как раздела естествознания. Взаимосвязь геологии и других разделов естествознания. Законы в геологии. Геологические теории. Роль инженерной геологии и геофизики в конгломерате наук о Земле.	К, Р
2	Совершенствование геологической парадигмы	Понятие парадигмы и её сущность. Парадигмы геосинклинального развития, тектоники плит и нелинейной геодинамики в геотектонике. Научные революции в геологии как периоды смены руководящих парадигм.	К, Р
3	Перспективные направления в геологии	Понятие террейнового анализа. Концепция тектонической расслоенности литосферы и её роль в геотектонике. Плюмовая тектоника. Горячие точки, горячие поля, плюмы, суперплюмы и другие понятия.	К, Р
4	Периодические и квазипериодические процессы	Порядок, хаос и эволюция в геологической истории Земли. Мегацикличность геологических процессов и эволюция Галактики. Периодичность фанерозойских геодинамических процессов.	К, Р
5	Понятие модельного подхода в геологии	Модель и моделирование в геологии. Физическое и математическое моделирование. Критерии подобия. Типы моделей в разведочной геофизике. Понятие постоянно действующей модели (ПДМ) Инженерно-геологических объектов, процессов и явлений, пути её построения и реализации.	К, Р



№ раздела	Наименование раздела (темы)	Содержание раздела (темы)	Форма текущего контроля
6	Фундаментальные и прикладные аспекты мониторинга катастроф	Проблемы сейсмологии и сейсмостойкого строительства. Методологические проблемы прогноза землетрясений. Опасные геодинамические процессы ВЧР (сели, оползни и т.д.). Понятие мониторинга и пути его реализации.	К, Р
7	Современные проблемы инженерной геологии	Современное состояние инженерной геологии как раздела геологической науки и перспективы её развития. Проблемы дифференциации и интеграции отраслей геологических знаний в инженерной геологии. Современные проблемы гидрогеологии, инженерной геологии, геокриологии, геоэкологии.	К, Р
8	Современные проблемы инженерной геофизики	Зарождение и развитие инженерной геофизики как раздела прикладной геофизики. Проблемы и пути совершенствования инженерной геофизики.	К, Р
9	Методологические проблемы комплексирования	Разномасштабность и разноуровневость используемой информации при решении инженерно-геологических задач. Проблемы комплексирования при решении инженерно-геологических, гидрогеологических, геоэкологических, геокриологических и геотехнических задач.	К, Р

Форма текущего контроля — коллоквиум (К), защита рефератов (Р).

### 2.3.2. Занятия семинарского типа

Перечень практических занятий по дисциплине “Современные проблемы геологии и геофизики” приведен в таблице 5.

Таблица 5

№ раздела	Наименование раздела (темы)	Тематика практических занятий	Форма текущего контроля
1	2	3	4
1	Геология и естествознание	Геология и естествознание	К-1
2	Совершенствование геологической парадигмы	Совершенствование геологической парадигмы	К-2
3	Перспективные направления в геологии	Перспективные направления в геологии	К-3

№ раздела	Наименование раздела (темы)	Тематика практических занятий	Форма текущего контроля
4	Периодические и квазипериодические процессы	Периодические и квазипериодические процессы	К-4
5	Понятие модельного подхода в геологии	Понятие модельного подхода в геологии	К-5
6	Фундаментальные и прикладные аспекты мониторинга катастроф	Фундаментальные и прикладные аспекты мониторинга катастроф	К-6
7	Современные проблемы инженерной геологии	Современные проблемы инженерной геологии	К-7
8	Современные проблемы инженерной геофизики	Современные проблемы инженерной геофизики	К-8
9	Методологические проблемы комплексирования	Методологические проблемы комплексирования	К-9

Форма текущего контроля — коллоквиум (К-1 — К-9).

### 2.3.3. Лабораторные занятия

Лабораторные занятия по дисциплине “Современные проблемы геологии и геофизики” не предусмотрены.

### 2.3.4. Примерная тематика курсовых работ (проектов)

Курсовые работы (проекты) по дисциплине “Современные проблемы геологии и геофизики” не предусмотрены.

## 2.4. Перечень учебно-методического обеспечения для самостоятельной работы, обучающихся по дисциплине (модулю)

Перечень учебно-методического обеспечения для самостоятельной работы, обучающихся по дисциплине (модулю) приведен в таблице 6.



Таблица 6.

№	Вид СРС	Перечень учебно-методического обеспечения дисциплины по выполнению самостоятельной работы
1	2	3
1	СРС	Методические указания по организации самостоятельной работы по дисциплине “Современные проблемы геологии и геофизики”, утвержденные кафедрой геофизических методов поисков и разведки, протокол №14 от 14.06.2017 г.
2	Написание реферата	Методические рекомендации по написанию рефератов, утвержденные кафедрой геофизических методов поисков и разведки, протокол №14 от 14.06.2017 г.

Учебно-методические материалы для самостоятельной работы обучающихся из числа инвалидов и лиц с ограниченными возможностями здоровья (ОВЗ) предоставляются в формах, адаптированных к ограничениям их здоровья и восприятия информации:

Для лиц с нарушениями зрения:

- в печатной форме увеличенным шрифтом,
- в форме электронного документа.

Для лиц с нарушениями слуха:

- в печатной форме,
- в форме электронного документа.

Для лиц с нарушениями опорно-двигательного аппарата:

- в печатной форме,
- в форме электронного документа.

Данный перечень может быть конкретизирован в зависимости от контингента обучающихся.

### 3. ОБРАЗОВАТЕЛЬНЫЕ ТЕХНОЛОГИИ

Общим вектором изменения технологий обучения должны стать активизация студента, повышение уровня его мотивации и ответственности за качество освоения образовательной программы.

При реализации различных видов учебной работы по дисциплине “Современные проблемы геологии и геофизики” используются следующие образовательные технологии, приемы, методы и активные формы обучения:

1) *разработка и использование активных форм лекций* (в том числе и с применением мультимедийных средств):

- а) проблемная лекция;
  - б) лекция-визуализация;
  - в) лекция с разбором конкретной ситуации.
- 2) разработка и использование активных форм практических работ:
- а) практическое занятие с разбором конкретной ситуации;
  - б) бинарное занятие.

В сочетании с внеаудиторной работой в активной форме выполняется также обсуждение контролируемых самостоятельных работ (КСР).

В процессе проведения лекционных занятий и практических работ практикуется широкое использование современных технических средств (проекторы, интерактивные доски, Интернет). С использованием Интернета осуществляется доступ к базам данных, информационным справочным и поисковым системам.

Для лиц с ограниченными возможностями здоровья предусмотрена организация консультаций с использованием электронной почты.

Удельный вес занятий, проводимых в интерактивных формах, приведён в таблице 7.

Таблица 7.

Семестр	Вид занятия (Л, ПЗ)	Используемые интерактивные образовательные технологии	Количество часов
9	Л	Проблемная лекция, лекция-визуализация, лекция с разбором конкретной ситуации	5
	ПЗ	Практическое занятие с разбором конкретной ситуации; бинарное занятие	5
Итого:			10

#### **4. ОЦЕНОЧНЫЕ СРЕДСТВА ДЛЯ ТЕКУЩЕГО КОНТРОЛЯ УСПЕВАЕМОСТИ И ПРОМЕЖУТОЧНОЙ АТТЕСТАЦИИ**

##### **4.1. Фонд оценочных средств для проведения текущей аттестации**

К формам контроля относится *коллоквиум*. Коллоквиум — одна из форм учебных занятий, беседа преподавателя со студентом для выяснения знаний, это вид учебно-теоретических занятий, представляющих собой обсуждение под руководством преподавателя широкого круга проблем, относительно самостоятельного большого раздела лекционного курса.

Коллоквиум проходит в форме дискуссии и требует обязательного активного участия всех присутствующих. Студентам дается возможность



высказать свое мнение, точку зрения, критику по определенным вопросам. При высказывании требуется аргументированность и обоснованность собственных оценок.

Перечень тематики к коллоквиумам приведен ниже.

*Коллоквиум 1. "Геология и естествознание".*

*Коллоквиум 2. "Совершенствование геологической парадигмы".*

*Коллоквиум 3. "Перспективные направления в геологии".*

*Коллоквиум 4. "Периодические и квазипериодические процессы".*

*Коллоквиум 5. "Понятие модельного подхода в геологии".*

*Коллоквиум 6. "Фундаментальные и прикладные аспекты".*

*Коллоквиум 7. "Современные проблемы инженерной геологии".*

*Коллоквиум 8. "Современные проблемы инженерной геофизики".*

*Коллоквиум 9. "Методологические проблемы комплексирования".*

*Вопросы для подготовки к коллоквиуму 1. "Геология и естествознание":*

1. Какова роль естествознания в формировании ваших профессиональных знаний?

2. Какие изменения в окружающем мире произошли за время эволюции жизни на Земле?

3. В чем заключается основной принцип разделения естественных наук на прикладные и фундаментальные?

4. Какова роль естествознания в сохранении окружающей среды?

5. Назовите основные принципы научного познания действительности.

6. Охарактеризуйте роль математики в развитии естествознания.

*Вопросы для подготовки к коллоквиуму 2. "Совершенствование геологической парадигмы":*

1. Перечислите ранги геологических тел.

2. Охарактеризуйте геологию как полиобъективную науку.

3. Что такое "парадигма" и кто является автором этого понятия?

4. В чем суть геологической парадигмы "нептунизма-плутонизма"?

5. В чем суть геологической парадигмы "фиксизма-мобилизма"?

6. В чем суть геологической парадигмы "катастрофизма-униформизма"?

7. В чем суть геологической парадигмы "биогенизма-абиогенизма"?

8. Охарактеризуйте новую парадигму "историзма-структурализма" в геологии.

*Вопросы для подготовки к коллоквиуму 3. "Перспективные направления в геологии":*

1. Охарактеризуйте объект и предмет глобальной экологии.

2. Назовите основные формы организации глобальных

экологических исследований.

3. Определите основные фундаментальные понятия глобальной экологии.

4. Дайте определение террейного анализа.

*Вопросы для подготовки к коллоквиуму 4. "Периодические и квазиопериодические процессы":*

1. Охарактеризуйте основные понятия плюмовой тектоники.

2. Что такое порядок и хаос в геологической истории Земли?

3. Эволюция в геологической истории Земли.

4. Квазиопериодические процессы эволюции Земли.

*Вопросы для подготовки к коллоквиуму 5. "Понятие модельного подхода в геологии":*

1. Охарактеризуйте понятие модельного подхода в геологии и пути его совершенствования.

2. В чем различие между аппроксимационной физико-геометрической моделью АФГМ, физико-геологической моделью ФГМ и геолого-геофизической моделью ГГМ?

3. Что такое структура земной коры и какие структуры Вам известны?

4. Охарактеризуйте основные модели генезиса земной коры.

*Вопросы для подготовки к коллоквиуму 6. "Фундаментальные и прикладные аспекты":*

1. Охарактеризуйте сейсмичность как наиболее опасное экологическое явление.

2. В чем состоит экологическая опасность магматического и грязевого вулканизма?

3. Что такое сейсмофокальные зоны, и какова их роль в происхождении вулканов и землетрясений?

4. В чем заключается мониторинг землетрясений и какова его успешность?

*Вопросы для подготовки к коллоквиуму 7. "Современные проблемы инженерной геологии":*

1. Охарактеризуйте современные проблемы инженерной геологии как раздела геологической науки и каковы перспективы ее развития.

2. Опасные инженерно-геологические процессы, влияющие на разработку месторождений полезных ископаемых.

3. Опасные инженерно-геологические процессы, влияющие на строительство инженерных сооружений.

4. Нормативные требования к организации инженерных изысканий.

5. Принципы использования многолетнемерзлых грунтов в качестве оснований инженерных сооружений.



*Вопросы для подготовки к коллоквиуму 8. "Современные проблемы инженерной геофизики":*

1. Охарактеризуйте проблемы и пути совершенствования инженерной геофизики.
2. Что такое разномасштабность и разноуровненность используемой информации при решении инженерно-геологических задач?
3. Современная георадиолокация.
4. Межскважинное просвечивание (скважинная сейсмическая томография).
5. Изучение строения массивов скальных и рыхлых горных пород.
6. Поиск и изучение подземных вод в массивах горных пород.
7. Изучение карстовых процессов и образований.
8. Изучение мерзлотных процессов и образований.
9. Изучение техногенного загрязнения геологической среды.

*Вопросы для подготовки к коллоквиуму 9. "Методологические проблемы комплексирования":*

1. Как Вы представляете задачу комплексирования геолого-геофизических методов при решении теоретических и прикладных задач геологии?
2. Причины неоднозначности решения обратных задач геофизики. Приведите конкретные примеры для различных геологических условий.
3. Каковы методы геофизики, которые целесообразно применять для изучения закрытых, полузакрытых и открытых регионов континентов?
4. Охарактеризуйте методы геофизики, которые используются при поисках, разведке и эксплуатации месторождений нефти и газа.
5. Какие методы геофизики целесообразно применять при решении поисково-разведочных задач на твердые полезные ископаемые?

Критерии оценки коллоквиума:

— оценка "зачтено" ставится, если студент достаточно активно участвует в дискуссии на заданную тему коллоквиума, развернуто аргументирует выдвигаемые положения, приводит убедительные примеры, обнаруживает последовательность анализа, демонстрирует знание специальной литературы в рамках учебного методического комплекса и дополнительных источников информации;

— оценка "не зачтено" ставится, если студент не участвует в дискуссии на заданную тему коллоквиума, не демонстрирует знание специальной литературы в рамках учебного методического комплекса и дополнительных источников информации, студент обнаруживает слабость в развернутом раскрытии профессиональных понятий.

К формам контроля самостоятельной работы студента относится *реферат* — форма письменной аналитической работы, выполняемая на

основе преобразования документальной информации, раскрывающая суть изучаемой темы; которую рекомендуется применять при освоении вариативных (профильных) дисциплин профессионального цикла. Как правило, реферат представляет собой краткое изложение содержания научных трудов, литературы по определенной научной теме. Подготовка реферата подразумевает самостоятельное изучение студентом нескольких литературных источников (монографий, научных статей и т.д.) по определённой теме, не рассматриваемой подробно на лекции, систематизацию материала и краткое его изложение.

Цель написания *реферата* (КСР) — привитие студенту навыков краткого и лаконичного представления собранных материалов и фактов в соответствии с требованиями, предъявляемыми к научным отчетам, обзорам и статьям.

Для подготовки *реферата* (КСР) студенту предоставляется список тем:

1. Современные проблемы и основные направления геофизических исследований скважин.
2. Современные проблемы и основные направления аэрогеофизики.
3. Современные проблемы и основные направления гравиразведочных работ.
4. Современные проблемы и основные направления магниторазведочных работ.
5. Современные проблемы и основные направления электроразведочных работ.
6. Современные проблемы и основные направления изучения верхней части разреза.
7. Комплексные исследования при изучении ВЧР.
8. Проблемы прогноза землетрясений.
9. Мониторинг потенциальных очаговых зон землетрясений (по Страхову).
10. Проблема возобновляемости запасов месторождений углеводородов.
11. Тенденции развития современной геологии и геофизики.
12. Эволюция отечественной классификации запасов нефти и газа.
13. Эволюция гипотез происхождения нефти.
14. Современные проблемы генезиса нефти.
15. Проблема сейсмостратиграфии и прогнозирования геологического разреза.
16. Новые теории интерпретации геофизических данных.
17. Современные проблемы проведения морских сейсморазведочных работ.



18. Современные проблемы проведения сейсморазведочных работ в лиманно-плавневой зоне.
19. Современные проблемы проведения сейсморазведочных работ.
20. Современные проблемы проведения вибрационной сейсморазведки.
21. Экологические проблемы в геофизике.
22. Проблемы изучения вопросов образования Земли и свойств ядра.
23. Проблемы математического моделирования геологических объектов.
24. Оценка данных, полученных при проведении геофизических исследований Кольской сверхглубокой скважины.
25. Проблемы разработки аппаратного комплекса ГИС.
26. Методологические проблемы комплексирования геофизических методов.
27. Аспекты мониторинга катастроф.
28. Проблемы мониторинга опасных геодинамических процессов ВЧР.
29. Энергетическая и сырьевая проблемы.
30. Проблемы применения современных методов изучения земли.
31. Проблемы проведения работ ВСП.
32. Проблемы обработки и интерпретации данных поляризационным методом ВСП (ПМ ВСП).
33. Проблемы проведения высокоразрешающей модификации сейсморазведки.
34. Проблемы проведения инженерных изысканий на акваториях.
35. Проблемы использования буровых судов на поисково-разведочном этапе геологоразведочных работ.
36. Проблемы использования плавучих самоподнимающихся на домкратах буровых платформ.
37. Проблемы использования буровых платформ гравитационного типа.
38. Проблемы использования буровых платформ свайного типа.

Критерии оценки защиты реферата (КСР):

— оценка “зачтено” выставляется при полном раскрытии темы реферата (КСР), а также при последовательном, четком и логически стройном его изложении. Студент отвечает на дополнительные вопросы, грамотно обосновывает принятые решения, владеет навыками и приемами выполнения КСР. Допускается наличие в содержании работы или ее оформлении небольших недочетов или недостатков в представлении результатов к защите;

— оценка “не зачтено” выставляется за слабое и неполное раскрытие темы реферата (КСР), несамостоятельность изложения материала, выводы и предложения, носящие общий характер, отсутствие наглядного представления работы, затруднения при ответах на вопросы.

#### **4.2. Фонд оценочных средств для проведения промежуточной аттестации**

К формам контроля относится *зачет* — это форма промежуточной аттестации студента, определяемая учебным планом подготовки по направлению ВО. Зачет служит формой проверки успешного выполнения студентами практических работ и усвоения учебного материала лекционных занятий.

Оценочные средства для инвалидов и лиц с ограниченными возможностями здоровья выбираются с учетом их индивидуальных психофизических особенностей.

— при необходимости инвалидам и лицам с ограниченными возможностями здоровья предоставляется дополнительное время для подготовки ответа на экзамене;

— при проведении процедуры оценивания результатов обучения инвалидов и лиц с ограниченными возможностями здоровья предусматривается использование технических средств, необходимых им в связи с их индивидуальными особенностями;

— при необходимости для обучающихся с ограниченными возможностями здоровья и инвалидов процедура оценивания результатов обучения по дисциплине может проводиться в несколько этапов.

Процедура оценивания результатов обучения инвалидов и лиц с ограниченными возможностями здоровья по дисциплине (модулю) предусматривает предоставление информации в формах, адаптированных к ограничениям их здоровья и восприятия информации:

Для лиц с нарушениями зрения:

- в печатной форме увеличенным шрифтом,
- в форме электронного документа.

Для лиц с нарушениями слуха:

- в печатной форме,
- в форме электронного документа.

Для лиц с нарушениями опорно-двигательного аппарата:

- в печатной форме,
- в форме электронного документа.

Данный перечень может быть конкретизирован в зависимости от контингента обучающихся.



Вопросы для подготовки к зачету:

1. Взаимоотношение и демаркация геологии и других разделов естествознания.
2. Критерии выделения “самостоятельных” геологических наук и разделов геологии.
3. Тенденции дифференциации и интеграции геологических наук.
4. Теоретические основы геологии.
5. Тенденции их развития.
6. Геологические теории и законы.
7. Понятие парадигмы в геологии.
8. Основные парадигмы геотектоники.
9. Что такое научные революции и как они отражаются в геологии.

Приведите примеры.

10. Взаимосвязь и взаимообусловленность тенденций развития естествознания и геологии. Приведите примеры.
11. Понятие плюма и плюмовой тектоники как перспективного направления геотектоники.
12. Концепции тектонической аккреции и тектонической расслоенности как современных направлений геологии, их методологические основы.
13. Земля как открытая система.
14. Мегацикличность геологических процессов как отражение циклов Галактики.
15. Подход к геологическим процессам с точки зрения соотношения между порядком и хаосом.
16. Эволюционное развитие Земли.
17. Типы моделей в разведочной геофизике. Дать их понятие и привести примеры.
18. Пространственно-временные модели инженерно-геологических явлений и процессов.
19. Понятие мониторинга и пути его реализации. Приведите примеры.
20. Методологические проблемы оценки сейсмической опасности.
21. Проблема прогноза землетрясений.
22. Комплекс прогностических признаков (геофизические, геохимические, геодинамические и др.).
23. Современное состояние инженерной геологии как раздела геологической науки и перспективы её развития.
24. Модели: инженерно-геологические, гидрогеологические, геокриологические, геоэкологические. Особенности их построения и реализации. Приведите примеры.

25. Современные проблемы гидрогеологии.
26. Современные проблемы инженерной геологии.
27. Современные проблемы геокриологии.
28. Современные проблемы геоэкологии.
29. Охарактеризуйте инженерную геофизику, как раздел прикладной геофизики.
30. Этапы развития инженерной геофизики.
31. Современное состояние и перспективы развития инженерной геофизики.
32. Методологические основы инженерной геофизики.
33. Проблемы и пути совершенствования инженерной геофизики.
34. Комплексование как путь повышения эффективности решения инженерно-геологических, гидрогеологических, геоэкологических, геокриологических и геотехнических задач.

Критерии получения студентами зачетов:

— оценка “зачтено” ставится, если студент строит свой ответ в соответствии с планом. В ответе представлены различные подходы к проблеме. Устанавливает содержательные межпредметные связи. Развернуто аргументирует выдвигаемые положения, приводит убедительные примеры, обнаруживает последовательность анализа. Выводы правильны. Речь грамотна, используется профессиональная лексика. Демонстрирует знание специальной литературы в рамках учебного методического комплекса и дополнительных источников информации.

— оценка “не зачтено” ставится, если ответ недостаточно логически выстроен, план ответа соблюдается непоследовательно. Студент обнаруживает слабость в развернутом раскрытии профессиональных понятий. Выдвигаемые положения декларируются, но недостаточно аргументируются. Ответ носит преимущественно теоретический характер, примеры отсутствуют.

## **5. ПЕРЕЧЕНЬ ОСНОВНОЙ И ДОПОЛНИТЕЛЬНОЙ УЧЕБНОЙ ЛИТЕРАТУРЫ, НЕОБХОДИМОЙ ДЛЯ ОСВОЕНИЯ ДИСЦИПЛИНЫ (МОДУЛЯ)**

### **5.1. Основная литература**

1. Соловьев В.А., Соловьева Л.П. Геология как наука (методологические, теоретические и исторические проблемы): учебное пособие. — Краснодар, КГУ, 2009. — 227с. (12).



2. Ампилов Ю.П. От сейсмической интерпретации к моделированию и оценке месторождений нефти и — М., Газоил пресс, 2008. — 385 с. — Режим доступа: <http://biblioclub.ru/index.php?page=book&id=70357>.

3. Боднарук М.Н. Эколого-экономические проблемы горного производства и развития топливно-энергетического комплекса. — М.: Горная книга, 2012. — 117 с. — Режим доступа: [http://e.lanbook.com/books/element.php?pl1\\_id=49732](http://e.lanbook.com/books/element.php?pl1_id=49732).

*\*Примечание:* в скобках указано количество экземпляров в библиотеке КубГУ.

## 5.2. Дополнительная литература

1. Николаев А.В. Проблемы геофизики XXI века. — М.: Наука, 2003 — 333 с. (2).

2. Хаин В.Е., Рябухин А.Г. История и методология геологических наук. — М., 2004. (28)

3. Карпенков С.Х. Концепции современного естествознания. — М., 2000. — 334 с. (17).

4. Карпенков С.Х. Концепции современного естествознания: учебное пособие для студентов ВУЗов — 2-е изд. — М., 2002. — 252 с. (21).

5. Карпенков С.Х. Концепции современного естествознания: учебное пособие для студентов ВУЗов — 4-е изд. — М., 2004. — 446 с. (11).

6. Никитин А.А., Хмелевской В.К. Комплексирование геофизических методов: учебник — 2-е изд. — М.: ВНИИгеосистем, 2012. — 344 с. (13).

7. Соловьев В.А., Соловьева Л.П. Глобальная экология (экология геосфер) учебное пособие: — Краснодар: КубГУ, 2005. — 423 с. (107).

8. Виноградова, М.Г, Скопич Н.Н. В поисках родословной планеты Земля — СПб., 2014. — 448 с. — Режим доступа: <http://biblioclub.ru/index.php?page=book&id=221412>.

9. Ягола А.Г. Обратные задачи и методы их решения. Приложения к геофизике. [Электронный ресурс]: учебное пособие. — Электрон. дан. — М.: “Лаборатория знаний”, 2014. — 217 с. — Режим доступа: [http://e.lanbook.com/books/element.php?pl1\\_id=50537](http://e.lanbook.com/books/element.php?pl1_id=50537).

### 5.3. Периодические издания

1. Известия высших учебных заведений. Геология и разведка: научно-методический журнал министерства образования и науки Российской Федерации. ISSN 0016-7762.
2. Геология и геофизика: научный журнал СО РАН. ISSN 0016-7886.
3. Физика Земли: Научный журнал РАН. ISSN 0002-3337.
4. Доклады Академии наук: Научный журнал РАН (разделы: Геология. Геофизика. Геохимия). ISSN 0869-5652.
5. Геофизический журнал: Научный журнал Национальной академии наук Украины (НАНУ). ISSN 0203-3100.
6. Отечественная геология: Научный журнал Министерства природных ресурсов и экологии Российской Федерации. ISSN 0869-7175.
7. Геология нефти и газа: Научно-технический журнал Министерства природных ресурсов и экологии Российской Федерации. ISSN 0016-7894.
8. Вестник МГУ. Серия 4: Геология. ISSN 0201-7385.
9. Экологический вестник: Международный научный журнал научных центров Черноморского экономического сотрудничества (ЧЭС). Научный журнал Министерства образования и науки Российской Федерации. ISSN 1729-5459.
10. Геофизический вестник. Информационный бюллетень ЕАГО.
11. Геофизика. Научно-технический журнал ЕАГО.
12. Каротажник. Научно-технический вестник АИС.
13. Геоэкология: Инженерная геология. Гидрогеология. Геокриология. Научный журнал РАН. ISSN 0809-7803.
14. Геология, геофизика, разработка нефтяных месторождений. Научно-технический журнал. ISSN 0234-1581.
15. Нефтепромысловое дело. Научно-технический журнал. ISSN 0207-2331.
16. Проблемы экономики и управления нефтегазовым комплексом. Научно-технический журнал. ISSN 1999-6942.

### **6. ПЕРЕЧЕНЬ РЕСУРСОВ ИНФОРМАЦИОННО-ТЕЛЕКОММУНИКАЦИОННОЙ СЕТИ “ИНТЕРНЕТ”, НЕОБХОДИМЫХ ДЛЯ ОСВОЕНИЯ ДИСЦИПЛИНЫ (МОДУЛЯ)**

1. <http://moodle.kubsu.ru/> среда модульного динамического обучения КубГУ
2. [www.eearth.ru](http://www.eearth.ru)



3. [www.sciencedirect.com](http://www.sciencedirect.com)
4. [www.geobase.ca](http://www.geobase.ca)
5. [www.krelib.com](http://www.krelib.com)
6. [www.e-science.ru/math/](http://www.e-science.ru/math/)
7. [www.benran.ru/](http://www.benran.ru/) — библиотека естественных наук РАН
8. [archives.math.utk.edu](http://archives.math.utk.edu)— архив, каталог математических ресурсов и образовательных материалов

## **7. МЕТОДИЧЕСКИЕ УКАЗАНИЯ ДЛЯ ОБУЧАЮЩИХСЯ ПО ОСВОЕНИЮ ДИСЦИПЛИНЫ (МОДУЛЯ)**

Теоретические знания по основным разделам курса “Современные проблемы геологии и геофизики” студенты приобретают на лекциях и практических занятиях, закрепляют и расширяют во время самостоятельной работы.

Лекции по курсу “Современные проблемы геологии и геофизики” представляются в виде обзоров с демонстрацией презентаций по отдельным основным темам программы.

Для углубления и закрепления теоретических знаний студентам рекомендуется выполнение определенного объема самостоятельной работы. Общий объем часов, выделенных для внеаудиторных занятий, составляет 31,8 часов.

Внеаудиторная работа по дисциплине “Современные проблемы геологии и геофизики” заключается в следующем:

- повторение лекционного материала и проработка учебного (теоретического) материала;
- подготовка к практическим занятиям;
- написание контролируемой самостоятельной работы (реферата);
- подготовка к текущему контролю.

Для закрепления теоретического материала и выполнения практических работ по дисциплине во внеучебное время студентам предоставляется возможность пользования библиотекой КубГУ, возможностями компьютерных классов.

Итоговый контроль осуществляется в виде зачета.

Тема контролируемой самостоятельной работы (КСР) по дисциплине “Современные проблемы геологии и геофизики” выдаётся студенту на третьей неделе занятий и уточняется по согласованию с преподавателем. Срок выполнения задания — 6 недель после получения.

Защита индивидуального задания контролируемой самостоятельной работы (КСР) осуществляется на занятиях в виде собеседования с

обсуждением отдельных его разделов, полноты раскрытия темы, новизны используемой информации. Использование такой формы самостоятельной работы расширяет возможности доведения до студентов представления о современных проблемах геологии и геофизики.

В освоении дисциплины инвалидами и лицами с ограниченными возможностями здоровья большое значение имеет индивидуальная учебная работа (консультации) — дополнительное разъяснение учебного материала.

Индивидуальные консультации по предмету являются важным фактором, способствующим индивидуализации обучения и установлению воспитательного контакта между преподавателем и обучающимся инвалидом или лицом с ограниченными возможностями здоровья.

## **8. ПЕРЕЧЕНЬ ИНФОРМАЦИОННЫХ ТЕХНОЛОГИЙ, ИСПОЛЬЗУЕМЫХ ПРИ ОСУЩЕСТВЛЕНИИ ОБРАЗОВАТЕЛЬНОГО ПРОЦЕССА ПО ДИСЦИПЛИНЕ (МОДУЛЮ)**

### **8.1. Перечень информационных технологий**

Использование электронных презентаций при проведении занятий лекционного типа и практических работ.

### **8.2. Перечень необходимого программного обеспечения**

При освоении курса “Современные проблемы геологии и геофизики” используются лицензионные программы общего назначения: Microsoft Windows 7, пакет Microsoft Office Professional (Word, Excel, PowerPoint, Access), программы демонстрации видео материалов (Windows Media Player), программы для демонстрации и создания презентаций (Microsoft Power Point).

### **8.3. Перечень необходимых информационных справочных систем**

1. Электронная библиотечная система издательства “Лань” ([www.e.lanbook.com](http://www.e.lanbook.com))
2. Электронная библиотечная система “Университетская Библиотека онлайн” ([www.biblioclub.ru](http://www.biblioclub.ru))
3. Электронная библиотечная система “ZNANIUM.COM” ([www.znanium.com](http://www.znanium.com))
4. Электронная библиотечная система eLIBRARY.RU



(<http://www.elibrary.ru>)

5. Science Direct (Elsevir) ([www.sciencedirect.com](http://www.sciencedirect.com))

6. Scopus ([www.scopus.com](http://www.scopus.com))

7. Единая интернет-библиотека лекций “Лекториум” ([www.lektorium.tv](http://www.lektorium.tv))

### **9. МАТЕРИАЛЬНО-ТЕХНИЧЕСКАЯ БАЗА, НЕОБХОДИМАЯ ДЛЯ ОСУЩЕСТВЛЕНИЯ ОБРАЗОВАТЕЛЬНОГО ПРОЦЕССА ПО ДИСЦИПЛИНЕ (МОДУЛЮ)**

Вид работ	Материально-техническое обеспечение дисциплины (модуля) и оснащенность
Занятия лекционного типа	Аудитория для проведения занятий лекционного типа, оснащенная презентационной техникой (проектор, экран, ноутбук) и соответствующим программным обеспечением
Практические занятия	Аудитория для проведения лабораторных занятий, оснащенная презентационной техникой (проектор, экран, ноутбук) и соответствующим программным обеспечением
Текущий контроль, промежуточная аттестация	Аудитория для проведения текущего контроля, аудитория для проведения промежуточной аттестации
Самостоятельная работа	Аудитория для самостоятельной работы студентов, оснащенная компьютерной техникой с возможностью подключения к сети “Интернет”, с соответствующим программным обеспечением, с программой экранного увеличения и обеспеченный доступом в электронную информационно-образовательную среду университета

## РЕЦЕНЗИЯ

на рабочую программу дисциплины

### “СОВРЕМЕННЫЕ ПРОБЛЕМЫ ГЕОЛОГИИ И ГЕОФИЗИКИ”

Дисциплина “Современные проблемы геологии и геофизики” введена в учебные планы подготовки специалистов (специальность 21.05.03 “Технология геологической разведки” специализация “Геофизические методы исследования скважин”) согласно ФГОС ВО, утвержденного приказом Министерства образования и науки Российской Федерации блока Б1, индекс дисциплины — Б1.В.ДВ.01.01, читается в девятом семестре.

Программа содержит все необходимые разделы, составлена на высоком научно-методическом уровне и соответствует современным требованиям. Учебно-методическое и информационное обеспечение дисциплины учитывает все основные современные научные и научно-методические разработки раздела геофизики, содержит представительный список основной, дополнительной литературы, а также ссылки на справочно-библиографическую литературу, на периодические издания, а также на важные интернет-ресурсы, использование которых может значительно расширить возможности образовательного процесса.

В программе имеется обширный блок оценочных средств текущего контроля успеваемости и промежуточной аттестации, в том числе – для оценки качества подготовки студентов.

Рабочая программа дисциплины “Современные проблемы геологии и геофизики” рекомендуется к введению в учебный процесс подготовки студентов.

Профессор кафедры геофизических методов поисков и разведки КубГУ, д.т.н., профессор



Гуленко В.И.

« \_\_\_\_ » \_\_\_\_\_ г.



**РЕЦЕНЗИЯ**  
**на рабочую программу дисциплины**  
**“СОВРЕМЕННЫЕ ПРОБЛЕМЫ ГЕОЛОГИИ И ГЕОФИЗИКИ”**

Дисциплина “Современные проблемы геологии и геофизики” введена в учебные планы подготовки специалиста (специальность 21.05.03 “Технология геологической разведки” специализация “Геофизические методы исследования скважин”) согласно ФГОС ВО блока Б1, индекс дисциплины — Б1.В.ДВ.01.01, читается в девятом семестре.

Дисциплина предусмотрена основной образовательной программой (ООП) КубГУ в объёме 2 зачетных единиц (72 часа, итоговый контроль — зачет).

Необходимость изучения такой дисциплины студентами, которые после окончания университета будут работать в Краснодарском крае, учитывая высокую потребность края в инженерно-геофизическом обеспечении работ, не вызывает сомнения.

Дисциплина “Современные проблемы геологии и геофизики” соответствует Федеральному Государственному образовательному стандарту высшего образования (ФГОС ВО) по специальности 21.05.03 “Технология геологической разведки”.

Программа содержит все необходимые разделы, она составлена на высоком научно-методическом уровне и соответствует современным требованиям. Учебно-методическое и информационное обеспечение дисциплины учитывает все основные современные научные и научно-методические разработки разделов геофизики, содержит обширный список основной и дополнительной литературы, а также ссылки на важные интернет-ресурсы, использование которых может значительно расширить возможности образовательного процесса.

В программе имеется обширный блок оценочных средств текущего контроля успеваемости и промежуточной аттестации, в том числе — для оценки качества подготовки студентов.

Рабочая программа дисциплины “Современные проблемы геологии и геофизики” рекомендуется к введению в учебный процесс подготовки студентов.

Генеральный директор  
ООО “Нефтегазовая производственная  
экспедиция”, д.т.н., профессор



Ю.В. Коноплёв