

МИНИСТЕРСТВО НАУКИ И ВЫСШЕГО ОБРАЗОВАНИЯ РОССИЙСКОЙ ФЕДЕРАЦИИ

Федеральное государственное бюджетное образовательное учреждение
высшего образования
“КУБАНСКИЙ ГОСУДАРСТВЕННЫЙ УНИВЕРСИТЕТ”

Институт географии, геологии, туризма и сервиса
Кафедра геофизических методов поисков и разведки

“УТВЕРЖДАЮ”

Проректор по учебной работе
качеству образования
первый проректор

“ 31 ” мая



РАБОЧАЯ ПРОГРАММА ДИСЦИПЛИНЫ

Б1.В.04.08 ЭЛЕКТРОМАГНИТНЫЕ И АКУСТИЧЕСКИЕ ИССЛЕДОВАНИЯ СКВАЖИН

Специальность 21.05.03 “Технология геологической разведки”
Специализация “Геофизические методы исследования скважин”

Квалификация (степень) выпускника: горный инженер-геофизик
Форма обучения: очная


Краснодар 2019

Рабочая программа дисциплины “Электромагнитные и акустические исследования скважин” составлена в соответствии с Федеральным государственным образовательным стандартом высшего образования (ФГОС ВО) по специальности 21.05.03 “Технология геологической разведки”, утвержденным приказом Министерства образования и науки Российской Федерации №1300 от 17 октября 2016 г. и приказа Министерства образования и науки Российской Федерации №301 от 05 апреля 2017 г. “Об утверждении Порядка организации и осуществления образовательной деятельности по образовательным программам высшего образования — программам бакалавриата, программам специалитета, программам магистратуры”.

Рецензенты:

Тимохова А.В., начальник партии обработки и интерпретации материалов геофизических исследований скважин ОАО “Краснодарнефтегеофизика”
Донцова Ольга Леонидовна, к.геогр.н., доцент кафедры региональной и морской геологии КубГУ

Автор (составитель):

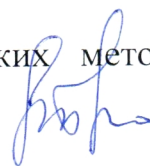
 Захарченко Е.И., к.т.н., доцент кафедры геофизических методов поисков и разведки КубГУ

Рабочая программа рассмотрена и утверждена на заседании кафедры геофизических методов поисков и разведки КубГУ

«22» 05 2019 г.

Протокол № 10

И.О. Заведующего кафедрой геофизических методов поисков и разведки, д.т.н.



Гуленко В.И.

Рабочая программа одобрена на заседании учебно-методической комиссии Института географии, геологии, туризма и сервиса КубГУ

«27» 05 2019 г.

Протокол № 10

Председатель учебно-методической комиссии Института географии, геологии, туризма и сервиса КубГУ,
к.г.н., доцент



Филобок А.А.

СОДЕРЖАНИЕ

	Стр.
1. ЦЕЛИ И ЗАДАЧИ ИЗУЧЕНИЯ ДИСЦИПЛИНЫ	5
1.1. Цели изучения дисциплины	5
1.2. Задачи изучения дисциплины	5
1.3. Место дисциплины (модуля) в структуре образовательной программы	5
1.4. Перечень планируемых результатов обучения по дисциплине (модулю), соотнесенных с планируемыми результатами освоения образовательной программы	6
2. СТРУКТУРА И СОДЕРЖАНИЕ ДИСЦИПЛИНЫ	8
2.1. Распределение трудоёмкости дисциплины по видам работ ...	8
2.2. Структура дисциплины	9
2.3. Содержание разделов (тем) дисциплины	11
2.3.1. Занятия лекционного типа	11
2.3.2. Занятия семинарского типа	13
2.3.3. Лабораторные занятия	13
2.3.4. Примерная тематика курсовых работ (проектов)	14
2.4. Перечень учебно-методического обеспечения для самостоятельной работы обучающихся по дисциплине (модулю)	14
3. ОБРАЗОВАТЕЛЬНЫЕ ТЕХНОЛОГИИ	14
4. ОЦЕНОЧНЫЕ СРЕДСТВА ДЛЯ ТЕКУЩЕГО КОНТРОЛЯ УСПЕВАЕМОСТИ И ПРОМЕЖУТОЧНОЙ АТТЕСТАЦИИ	17
4.1. Фонд оценочных средств для проведения текущей аттестации	17
4.2. Фонд оценочных средств для проведения промежуточной аттестации	25
5. ПЕРЕЧЕНЬ ОСНОВНОЙ И ДОПОЛНИТЕЛЬНОЙ УЧЕБНОЙ ЛИТЕРАТУРЫ, НЕОБХОДИМОЙ ДЛЯ ОСВОЕНИЯ ДИСЦИПЛИНЫ (МОДУЛЯ)	29
5.1. Основная литература	29
5.2. Дополнительная литература	30
5.3. Периодические издания	30
6. ПЕРЕЧЕНЬ РЕСУРСОВ ИНФОРМАЦИОННО-ТЕЛЕКОММУНИКАЦИОННОЙ СЕТИ “ИНТЕРНЕТ”, НЕОБХОДИМЫХ ДЛЯ ОСВОЕНИЯ ДИСЦИПЛИНЫ (МОДУЛЯ)	31
7. МЕТОДИЧЕСКИЕ УКАЗАНИЯ ДЛЯ ОБУЧАЮЩИХСЯ ПО ОСВОЕНИЮ ДИСЦИПЛИНЫ (МОДУЛЯ)	32

8. ПЕРЕЧЕНЬ ИНФОРМАЦИОННЫХ ТЕХНОЛОГИЙ, ИСПОЛЬЗУЕМЫХ ПРИ ОСУЩЕСТВЛЕНИИ ОБРАЗОВАТЕЛЬНОГО ПРОЦЕССА ПО ДИСЦИПЛИНЕ (МОДУЛЮ)	33
8.1. Перечень информационных технологий	33
8.2. Перечень необходимого программного обеспечения	33
8.3. Перечень необходимых информационных справочных систем	33
9. МАТЕРИАЛЬНО-ТЕХНИЧЕСКАЯ БАЗА, НЕОБХОДИМАЯ ДЛЯ ОСУЩЕСТВЛЕНИЯ ОБРАЗОВАТЕЛЬНОГО ПРОЦЕССА ПО ДИСЦИПЛИНЕ (МОДУЛЮ)	34
РЕЦЕНЗИЯ	36
РЕЦЕНЗИЯ	37

1. ЦЕЛИ И ЗАДАЧИ ИЗУЧЕНИЯ ДИСЦИПЛИНЫ

1.1. Цели изучения дисциплины

Целями изучения дисциплины “Электромагнитные и акустические исследования скважин” являются получение студентами необходимых знаний для исследования скважин электромагнитными и акустическими геофизическими методами; приобретение ими практических навыков при работе со скважинными геофизическими данными; а также формирование у студентов навыков самостоятельной аналитической работы.

1.2. Задачи изучения дисциплины

В соответствии с поставленными целями в процессе изучения дисциплины “Электромагнитные и акустические исследования скважин” решаются задачи:

— сформировать знания студентов об электромагнитных и акустических исследованиях, проводимых в скважинах;

— приобретение студентами навыков ориентирования в вопросах, связанных с изучением околоскважинного и межскважинного пространства, коллекторских свойств продуктивных отложений;

— приобретение студентами навыков ориентирования в вопросах, связанных со способами геофизического изучения геологического разреза скважин;

— получение знаний об объектах, средствах, технологиях и приемах интерпретации данных электромагнитных и акустических исследований нефтегазовых скважин;

— приобретение практических навыков работы с промыслово-геофизической аппаратурой;

— приобретение практических навыков обработки электромагнитных и акустических данных;

— приобретение студентами навыков комплексной интерпретации результатов электромагнитных и акустических исследований.

Объектами профессиональной деятельности выпускников, освоивших программу специалитета, являются горные породы и геологические тела в земной коре, горные выработки.

1.3. Место дисциплины (модуля) в структуре образовательной программы

Дисциплина “Электромагнитные и акустические исследования скважин” введена в учебные планы подготовки специалистов (специальность 21.05.03 “Технология геологической разведки” специализация “Геофизические методы исследования скважин”) согласно ФГОС ВО, относится к циклу Б1, к вариативной части, индекс дисциплины — Б1.В.04.08, читается в шестом семестре.

Предшествующие смежные дисциплины цикла Б1.Б (базовая часть) логически и содержательно взаимосвязанные с изучением данной дисциплины: Б1.Б.15.01 “Физика горных пород”, Б1.Б.21 “Бурение скважин”, Б1.Б.24.01 “Геология”.

Последующие дисциплины, для которых данная дисциплина является предшествующей, в соответствии с учебным планом: Б1.Б.35 “Нефтяная подземная гидродинамика”, Б1.В.04.02 “Физика нефтяного пласта”, Б1.В.04.03 “Ядерная геофизика и радиометрия скважин”, Б1.В.04.04 “Геофизические методы контроля разработки МПИ”, Б1.В.04.05 “Комплексная интерпретация данных ГИС на ЭВМ”, Б1.В.04.06 “Аппаратура геофизических исследований скважин”, Б1.В.04.09 “Геолого-технологические исследования в процессе бурения скважин”, Б1.В.04.10 “Прострелочно-взрывные работы в скважинах”, Б1.В.04.12 “Геофизические методы подсчета запасов УВ”, Б1.В.ДВ.06.01 “Скважинная сейсморазведка”, Б1.В.ДВ.07.01 “Интерпретация данных ГИС”.

Дисциплина предусмотрена основной образовательной программой (ООП) КубГУ (специальность 21.05.03 “Технология геологической разведки” специализация “Геофизические методы исследования скважин”) в объёме 3 зачетных единиц (108 часов, итоговый контроль — экзамен).

1.4. Перечень планируемых результатов обучения по дисциплине (модулю), соотнесенных с планируемыми результатами освоения образовательной программы

Процесс изучения дисциплины “Электромагнитные и акустические исследования скважин” направлен на формирование элементов следующих профессиональных специализированных компетенций в соответствии с ФГОС ВО по специальности 21.05.03 “Технология геологической разведки” специализация “Геофизические методы исследования скважин”:

— способностью разрабатывать комплексы геофизических исследований и методики их применения в зависимости от изменяющихся

геолого-технических условий и поставленных задач изучения разрезов скважин и контроля разработки МПИ (ПСК-2.5);

— способностью решать прямые и обратные (некорректные) задачи геофизики на высоком уровне фундаментальной подготовки по теоретическим, методическим и алгоритмическим основам создания новейших технологических геофизических процессов (ПСК-2.7).

Изучение дисциплины “Электромагнитные и акустические исследования скважин” направлено на формирование у обучающихся профессиональных специализированных компетенций, что отражено в таблице 1.

Таблица 1.

№ п.п.	Индекс компетенции	Содержание компетенции (или её части)	В результате изучения учебной дисциплины обучающиеся должны		
			знать	уметь	владеть
1	ПСК-2.5	способностью разрабатывать комплексы геофизических исследований и методики их применения в зависимости от изменяющихся геолого-технических условий и поставленных задач изучения разрезов скважин и контроля разработки МПИ	основные уравнения электрического и электромагнитного полей, уравнения геоакустики; закономерности электромагнитных полей в однородных средах и в системе “скважина – пласт”; закономерности акустических полей в однородных средах и в системе “скважина – пласт”	применять основные уравнения электрического и электромагнитного полей, уравнения геоакустики; эксплуатировать современную аппаратуру электромагнитных методов и оценивать параметры геологического разреза; эксплуатировать современную аппаратуру акустических методов и оценивать параметры геологического разреза	основными методами, способами и средствами получения, хранения, переработки информации, наличием навыков обработки данных и работы с компьютером как средством управления информацией; методами обработки данных электромагнитных исследований; методами обработки данных акустических исследований

№ П.П.	Индекс компетенции	Содержание компетенции (или её части)	В результате изучения учебной дисциплины обучающиеся должны		
			знать	уметь	владеть
2	ПСК- 2.7	способностью решать прямые и обратные (некорректные) задачи геофизики на высоком уровне фундаментальной подготовки по теоретическим, методическим и алгоритмическим основам создания новейших технологических геофизических процессов	прямые и обратные задачи в геофизике; электрические свойства прискважинной зоны пласта; акустические свойства прискважинной зоны пласта	применять свойства прискважинной зоны пласта решением прямых и обратных задач в геофизике; применять поэлементную регистрацию параметров электромагнитного поля в скважине; оценивать кинематику волнового поля в скважине и околоскважинном пространстве	методами применения прямых и обратных задач в геофизике, способностью находить, анализировать и перерабатывать информацию, используя современные информационные технологии; навыками интерпретации и анализа полученной методами электромагнитных исследований геолого-промышленной информации; навыками интерпретации и анализа полученной методами акустических исследований геолого-промышленной информации

2. СТРУКТУРА И СОДЕРЖАНИЕ ДИСЦИПЛИНЫ

2.1. Распределение трудоёмкости дисциплины по видам работ

Общая трудоёмкость дисциплины “Электромагнитные и акустические исследования скважин” приведена в таблице 2. Общая трудоёмкость учебной дисциплины составляет 3 зачётные единицы.

Таблица 2.

Вид учебной работы	Всего часов	Трудоемкость, часов (в том числе часов в интерактивной форме)
		6 семестр
Контактная работа, в том числе:		
Аудиторные занятия (всего):	32	32
Занятия лекционного типа	16	16
Лабораторные занятия	—	—
Занятия семинарского типа (семинары, практические занятия)	16	16
Иная контактная работа:		
Контроль самостоятельной работы (КСР)	2	2
Промежуточная аттестация (ИКР)	0,3	0,3
Самостоятельная работа, в том числе:		
Курсовая работа	—	—
Проработка учебного (теоретического) материала	16	16
Выполнение индивидуальных заданий (подготовка сообщений, презентаций)	16	16
Реферат	—	—
Подготовка к текущему контролю	15	15
Контроль:		
Подготовка к экзамену	26,7	26,7
Общая трудоемкость	час.	108
	в том числе контактная работа	34,3
	зач. ед	3

2.2. Структура дисциплины

Распределение видов учебной работы и их трудоемкости по разделам (темам) дисциплины “Электромагнитные и акустические исследования скважин” приведено в таблице 3.

Таблица 3.

№ раздела	Наименование разделов (тем)	Количество часов				
		всего	аудиторная работа			внеаудиторная работа
			Л	ЛР	ПЗ	СРС
1	2	3	4	5	6	7
1	Общие вопросы геофизических исследований скважин	20	4	—	4	12
2	Электромагнитные методы исследования скважин	29	6	—	6	17
3	Акустические методы исследования скважин	30	6	—	6	18

2.3. Содержание разделов дисциплины

2.3.1. Занятия лекционного типа

Принцип построения программы — модульный, базирующийся на выделении крупных разделов программы — модулей, имеющих внутреннюю взаимосвязь и направленных на достижение основной цели преподавания дисциплины. В соответствии с принципом построения программы и целями преподавания дисциплины курс “Электромагнитные и акустические исследования скважин” содержит 3 модуля, охватывающих основные разделы (темы).

Содержание разделов (тем) дисциплины приведено в таблице 4.

Таблица 4.

№ раздела	Наименование раздела (темы)	Содержание раздела (темы)	Форма текущего контроля
1	2	3	4
1	Общие вопросы геофизических исследований скважин	Объект исследования “система скважина-пласт”. Электрические свойства прискважинной зоны пласта. Акустические свойства прискважинной зоны пласта. Физические поля как инструмент исследования пласта в скважинах геофизическими методами. Уравнения электрического и электромагнитного полей. Уравнения геоакустики. Прямые и обратные задачи в геофизике. Классические и иные методы решения прямых и обратных задач.	РГЗ
2	Электромагнитные	Индукционный метод. Решение прямой задачи теории метода. Геометрические	РГЗ, КР

№ раздела	Наименование раздела (темы)	Содержание раздела (темы)	Форма текущего контроля
	методы исследования скважин	факторы дифференциальные и интегральные, радиальная и вертикальная характеристики зондов, их свойства. Высокочастотное индукционное каротажное изопараметрическое зондирование (ВИКИЗ). Электромагнитные фокусирующие системы. Разности амплитуд и фаз, их связь с удельным электрическим сопротивлением среды. Фокусированный микрокаротаж (активная и реактивная составляющие). Микросканеры (имиджи) проводимости. Разноглубинные фокусированные зонды бокового и индукционного каротажа. Поэлементная регистрация параметров электромагнитного поля в скважине. Азимутально-ориентированная аппаратура бокового и микробокового каротажей. Каротаж сопротивлений через обсадную колонну.	
3	Акустические методы исследования скважин	Теоретические основы акустического метода. Кинематика волнового поля в скважине и околоскважинном пространстве. Принцип измерений. Определение параметров упругих колебаний. Динамика волнового поля в скважине и частотный анализ акустического сигнала. Диаграммы амплитуд и коэффициента затухания против одиночного пласта. Влияние литологии и насыщения коллекторов на скорость и затухание упругих колебаний. Фазокорреляционная диаграмма (ФКД). Применение АМ для контроля технического состояния скважин. Ультразвуковое зондирование. Микросканеры (имиджи) интервального времени и амплитуд.	РГЗ, КР

Форма текущего контроля — расчетно-графическое задание (РГЗ) и контрольная работа (КР).

2.3.2. Занятия семинарского типа

Перечень занятий семинарского типа по дисциплине “Электромагнитные и акустические исследования скважин” приведен в таблице 5.

Таблица 5.

№ раздела	Наименование раздела (темы)	Тематика практических работ	Форма текущего контроля
1	2	3	4
1	Общие вопросы геофизических исследований скважин	Построение радиальных и вертикальных характеристик зондов ИК	РГЗ-1
		Комплексная интерпретация диаграмм электрометрии скважин	РГЗ-2
2	Электромагнитные методы исследования скважин	Исследование характеристик разноглубинных зондов БК и ИК	РГЗ-3
		Исследование пространственных характеристик метода ВИКИЗ	РГЗ-4
		Градуировка и поверка аппаратура аппаратуры электрометрии скважин	КР-1
		Структурный анализ по данным электрических имиджей	РГЗ-5
		Седиментологический анализ по данным электрических имиджей	РГЗ-6
		Оценка пористости и трещиноватости по данным электрических имиджей	РГЗ-7
		Фациальный анализ по данным электрических имиджей	РГЗ-8
3	Акустические методы исследования скважин	Интерпретация волновых картин ВК и ФКД при выделении карбонатных коллекторов	РГЗ-9
		Интерпретация ФКД при контроле технического состояния скважин	РГЗ-10
		Литологическое расчленение разреза и выделение коллекторов по данным электрометрии и акустического каротажа	РГЗ-11
		Определение коэффициентов пористости и насыщенности коллекторов по данным электрометрии и акустического каротажа	РГЗ-12
		Структурный анализ по данным акустических имиджей	РГЗ-13
		Оценка пористости и трещиноватости по данным акустических имиджей	РГЗ-14
		Оценка состояния ствола скважины по данным электрических имиджей	РГЗ-15
		Оценка состояния ствола скважины по данным акустического имиджей	РГЗ-16
Градуировка и поверка аппаратура аппаратуры акустического каротажа	КР-2		

Форма текущего контроля — защита расчетно-графических заданий (РГЗ-1 — РГЗ-16), контрольные работы (КР-1, КР-2).

2.3.3. Лабораторные занятия

Лабораторные занятия по дисциплине “Электромагнитные и акустические исследования скважин” не предусмотрены.

2.3.4. Примерная тематика курсовых работ (проектов)

Курсовые работы (проекты) по дисциплине “Электромагнитные и акустические исследования скважин” не предусмотрены.

2.4. Перечень учебно-методического обеспечения для самостоятельной работы, обучающихся по дисциплине (модулю)

Перечень учебно-методического обеспечения для самостоятельной работы, обучающихся по дисциплине (модулю) приведен в таблице 6.

Таблица 6.

№	Вид СРС	Перечень учебно-методического обеспечения дисциплины по выполнению самостоятельной работы
1	2	3
1	СРС	Методические указания по организации самостоятельной работы по дисциплине “Электромагнитные и акустические исследования скважин”, утвержденные кафедрой геофизических методов поисков и разведки, протокол №14 от 14.06.2017 г.
2	Контрольные работы	Методические указания по выполнению контрольных работ, утвержденные кафедрой геофизических методов поисков и разведки, протокол №14 от 14.06.2017 г.

Учебно-методические материалы для самостоятельной работы обучающихся из числа инвалидов и лиц с ограниченными возможностями здоровья (ОВЗ) предоставляются в формах, адаптированных к ограничениям их здоровья и восприятия информации:

Для лиц с нарушениями зрения:

- в печатной форме увеличенным шрифтом,
- в форме электронного документа.

Для лиц с нарушениями слуха:

- в печатной форме,
- в форме электронного документа.

Для лиц с нарушениями опорно-двигательного аппарата:

- в печатной форме,
- в форме электронного документа.

Данный перечень может быть конкретизирован в зависимости от контингента обучающихся.

3. ОБРАЗОВАТЕЛЬНЫЕ ТЕХНОЛОГИИ

Общим вектором изменения технологий обучения должны стать активизация студента, повышение уровня его мотивации и ответственности за качество освоения образовательной программы.

При реализации различных видов учебной работы по дисциплине “Электромагнитные и акустические исследования скважин” используются следующие образовательные технологии, приемы, методы и активные формы обучения:

1) разработка и использование активных форм лекций (в том числе и с применением мультимедийных средств):

- а) проблемная лекция;*
- б) лекция-визуализация;*
- в) лекция с разбором конкретной ситуации;*

2) разработка и использование активных форм практических работ:

- а) практическое занятие с разбором конкретной ситуации;*
- б) бинарное занятие.*

В сочетании с внеаудиторной работой в активной форме выполняется также обсуждение контролируемых самостоятельных работ (КСР).

В процессе проведения лекционных занятий и практических работ практикуется широкое использование современных технических средств (проекторы, интерактивные доски, Интернет). С использованием Интернета осуществляется доступ к базам данных, информационным справочным и поисковым системам.

Для лиц с ограниченными возможностями здоровья предусмотрена организация консультаций с использованием электронной почты.

Занятия, проводимые в интерактивных формах, не предусмотрены.

4. ОЦЕНОЧНЫЕ СРЕДСТВА ДЛЯ ТЕКУЩЕГО КОНТРОЛЯ УСПЕВАЕМОСТИ И ПРОМЕЖУТОЧНОЙ АТТЕСТАЦИИ

4.1. Фонд оценочных средств для проведения текущей аттестации

К формам письменного контроля относится *расчетно-графическое задание (РГЗ)*, которое является одной из сложных форм проверки; оно может применяться для оценки знаний по базовым и вариативным дисциплинам всех циклов. РГЗ, как правило, состоит из небольшого количества средних по трудности вопросов, задач или заданий, требующих поиска обоснованного ответа.

Во время проверки и оценки РГЗ проводится анализ результатов выполнения, выявляются типичные ошибки, а также причины их появления.

РГЗ может занимать часть или полное учебное занятие с разбором правильных решений на следующем занятии.

Перечень расчетно-графических заданий приведен ниже.

Расчетно-графическое задание №1. Построение радиальных и вертикальных характеристик зондов ИК.

Расчетно-графическое задание №2. Комплексная интерпретация диаграмм электрометрии скважин.

Расчетно-графическое задание №3. Исследование характеристик разноглубинных зондов БК и ИК.

Расчетно-графическое задание №4. Исследование пространственных характеристик метода ВИКИЗ.

Расчетно-графическое задание №5. Структурный анализ по данным электрических имиджей.

Расчетно-графическое задание №6. Седиментологический анализ по данным электрических имиджей.

Расчетно-графическое задание №7. Оценка пористости и трещиноватости по данным электрических имиджей.

Расчетно-графическое задание №8. Фациальный анализ по данным электрических имиджей.

Расчетно-графическое задание №9. Интерпретация волновых картин ВК и ФКД при выделении карбонатных коллекторов.

Расчетно-графическое задание №10. Интерпретация ФКД при контроле технического состояния скважин.

Расчетно-графическое задание №11. Литологическое расчленение разреза и выделение коллекторов по данным электрометрии и акустического каротажа.

Расчетно-графическое задание №12. Определение коэффициентов пористости и насыщенности коллекторов по данным электрометрии и акустического каротажа.

Расчетно-графическое задание №13. Структурный анализ по данным акустических имиджей.

Расчетно-графическое задание №14. Оценка пористости и трещиноватости по данным акустических имиджей.

Расчетно-графическое задание №15. Оценка состояния ствола скважины по данным электрических имиджей.

Расчетно-графическое задание №16. Оценка состояния ствола скважины по данным акустического имиджей.

Критерии оценки расчетно-графических заданий (РГЗ):

— оценка “зачтено” выставляется студенту, если он правильно применяет теоретические положения курса при решении практических вопросов и задач расчетно-графических заданий, владеет необходимыми навыками и приемами их выполнения;

— оценка “не зачтено” выставляется студенту, если он не знает значительной части программного материала, в расчетной части РГЗ допускает существенные ошибки, затрудняется объяснить расчетную часть, обосновать возможность ее реализации или представить алгоритм ее реализации, а также неуверенно, с большими затруднениями выполняет задания или не справляется с ними самостоятельно.

К формам контролируемой самостоятельной работы (КСР) относится *контрольная работа*, которая является одной из сложных форм проверки; она может применяться для оценки знаний по базовым и вариативным дисциплинам всех циклов. Во время проверки и оценки контрольных работ проводится анализ результатов выполнения, выявляются типичные ошибки, а также причины их появления.

Контрольная работа может занимать часть или полное учебное занятие с разбором правильных решений на следующем занятии.

Перечень контрольных работ приведен ниже.

Контрольная работа 1. Градуировка и поверка аппаратура аппаратуры электрометрии скважин.

Контрольная работа 2. Градуировка и поверка аппаратуры акустического каротажа.

Критерии оценки контрольных работ (КСР):

— оценка “зачтено” выставляется студенту, если он правильно применяет теоретические положения курса при решении практических вопросов и задач, владеет необходимыми навыками и приемами их выполнения;

— оценка “не зачтено” выставляется студенту, если он не знает значительной части программного материала, допускает существенные ошибки, а также неуверенно, с большими затруднениями выполняет задания или не справляется с ними самостоятельно.

4.2. Фонд оценочных средств для проведения промежуточной аттестации

К формам контроля относится экзамен. *Экзамен* является заключительным этапом процесса формирования компетенции студента при изучении дисциплины или ее части и имеет целью проверку и оценку знаний студентов по теории и применению полученных знаний, умений и навыков при решении практических задач. Экзамены проводятся по расписанию, сформированному учебным отделом и утвержденному проректором по учебной работе, в сроки, предусмотренные календарным графиком учебного процесса. Расписание экзаменов доводится до сведения студентов не менее чем за две недели до начала экзаменационной сессии. Экзамены принимаются преподавателями, ведущими лекционные занятия.

Экзамены проводятся в устной форме. Экзамен проводится только при предъявлении студентом зачетной книжки и при условии выполнения всех контрольных мероприятий, предусмотренных учебным планом и рабочей программой по изучаемой дисциплине (сведения фиксируются допуском в электронной ведомости). Студентам на экзамене предоставляется право выбрать один из билетов. Время подготовки к ответу составляет 50 минут. По истечении установленного времени студент должен ответить на вопросы экзаменационного билета. Результаты экзамена оцениваются по четырехбалльной системе (“отлично”, “хорошо”, “удовлетворительно”, “неудовлетворительно”) и заносятся в экзаменационную ведомость и зачетную книжку. В зачетную книжку заносятся только положительные оценки.

Оценочные средства для инвалидов и лиц с ограниченными возможностями здоровья выбираются с учетом их индивидуальных психофизических особенностей.

— при необходимости инвалидам и лицам с ограниченными возможностями здоровья предоставляется дополнительное время для подготовки ответа на экзамене;

— при проведении процедуры оценивания результатов обучения инвалидов и лиц с ограниченными возможностями здоровья предусматривается использование технических средств, необходимых им в связи с их индивидуальными особенностями;

— при необходимости для обучающихся с ограниченными возможностями здоровья и инвалидов процедура оценивания результатов обучения по дисциплине может проводиться в несколько этапов.

Процедура оценивания результатов обучения инвалидов и лиц с ограниченными возможностями здоровья по дисциплине (модулю) предусматривает предоставление информации в формах, адаптированных к ограничениям их здоровья и восприятия информации:

Для лиц с нарушениями зрения:

- в печатной форме увеличенным шрифтом,
- в форме электронного документа.

Для лиц с нарушениями слуха:

- в печатной форме,
- в форме электронного документа.

Для лиц с нарушениями опорно-двигательного аппарата:

- в печатной форме,
- в форме электронного документа.

Данный перечень может быть конкретизирован в зависимости от контингента обучающихся.

Вопросы для подготовки к экзамену:

1. Скважина как объект геофизических исследований.
2. Объект исследования система “скважина — пласт”.
3. Изменения в пористом пласте при вскрытии скважиной.
4. Электрические свойства прискважинной зоны пласта.
5. Акустические свойства прискважинной зоны пласта.
6. Физические поля как инструмент исследования пласта в скважине геофизическими методами.
7. Уравнения электрического и электромагнитного полей.
8. Уравнения геоакустики.
9. Прямые и обратные задачи электромагнитных и акустических методов ГИС. Классические и иные методы решения прямых и обратных задач.
10. Индукционный метод.
11. Решение прямой задачи теории метода.
12. Геометрические факторы: дифференциальные и интегральные, радиальная и вертикальная характеристики зондов.
13. Высокочастотное индукционное каротажное изопараметрические зондирование ВИКИЗ.
14. Электромагнитные фокусирующие системы. Разности амплитуд и фаз, их связь с удельным электрическим сопротивлением среды.
15. Фокусированный микрокаротаж. Активная и реактивная составляющие сигнала.

16. Микросканеры, имиджи проводимости.
17. Разноглубинные фокусированные зонды бокового и индукционного каротажа.
18. Поэлементная регистрация параметров электромагнитного поля в скважине.
19. Азимутально-ориентированная аппаратура бокового и микробокового каротажа.
20. Каротаж сопротивлений через обсадную колонну.
21. Теоретические основы акустического метода.
22. Кинематика волнового поля в скважине и околоскважинном пространстве.
23. Принцип измерений АК. Определение параметров упругих колебаний.
24. Динамика волнового поля в скважине и частотный анализ акустического сигнала.
25. Диаграммы амплитуд и коэффициента затухания против одиночного пласта.
26. Влияние литологии на скорость и затухание упругих колебаний.
27. Влияние насыщения коллекторов на скорость и затухание упругих колебаний.
28. Фазокорреляционная диаграмма (ФКД).
29. Применение АМ для контроля технического состояния скважин.
30. Ультразвуковое зондирование.
31. Микросканеры (имиджи) интервального времени и амплитуд.

Критерии выставления оценок на экзамене:

— оценка “отлично” выставляется, когда дан полный, развернутый ответ на поставленные вопросы, показана совокупность осознанных знаний по дисциплине, доказательно раскрыты основные положения вопросов; в ответе прослеживается четкая структура, логическая последовательность, отражающая сущность раскрываемых понятий, теорий, явлений. Знание по дисциплине демонстрируется на фоне понимания его в системе данной науки и междисциплинарных связей. Ответ изложен литературным языком с использованием специальных терминов. Могут быть допущены недочеты в определении понятий, исправленные студентом самостоятельно в процессе ответа;

— оценка “хорошо” выставляется, когда получен полный, развернутый ответ на поставленные вопросы, показано умение выделить существенные и несущественные признаки, причинно-следственные связи. Ответ четко структурирован, логичен, изложен литературным языком с использованием специальных терминов. Могут быть допущены 2-3

неточности или незначительные ошибки, исправленные студентом с помощью преподавателя;

— оценка “удовлетворительно” выставляется, когда представлен недостаточно полный и недостаточно развернутый ответ. Логика и последовательность изложения имеют нарушения. Допущены ошибки в раскрытии понятий, употреблении терминов. Студент не способен самостоятельно выделить существенные и несущественные признаки и причинно-следственные связи. В ответе отсутствуют выводы. Умение раскрыть значение обобщенных знаний не показано. Речевое оформление требует поправок, коррекции;

— оценка “неудовлетворительно” выставляется, когда ответ представляет собой разрозненные знания с существенными ошибками по вопросу. Присутствуют фрагментарность, нелогичность изложения. Студент не осознает связь обсуждаемого вопроса по билету с другими объектами дисциплины. Отсутствуют выводы, конкретизация и доказательность изложения. Речь неграмотная, экономическая терминология не используется. Дополнительные и уточняющие вопросы преподавателя не приводят к коррекции ответа студента.

5. ПЕРЕЧЕНЬ ОСНОВНОЙ И ДОПОЛНИТЕЛЬНОЙ УЧЕБНОЙ ЛИТЕРАТУРЫ, НЕОБХОДИМОЙ ДЛЯ ОСВОЕНИЯ ДИСЦИПЛИНЫ (МОДУЛЯ)

5.1. Основная литература

1. Геофизика. Учебник для ВУЗов / под ред. Хмелевского В.К. — М.: КДУ, 2009. — 320 с. (12)

2. Геофизика. Учебник для ВУЗов / под ред. Хмелевского В.К. — М.: КДУ, 2007. — 320 с. (23)

3. Геофизические исследования скважин: Справочник мастера по промысловой геофизике / под ред. Мартынова В.Г., Лазуткиной Н.Е., Хохловой М.С. — М.: Инфра-Инженерия, 2009. — 960 с. — То же [Электронный ресурс]. — Режим доступа: <http://biblioclub.ru/index.php?page=book&id=144623>.

4. Соколов А.Г., Попова О.В., Кечина Т.М. Полевая геофизика: учебное пособие. — Оренбург: ОГУ, 2015. — 160 с. — То же [Электронный ресурс]. — Режим доступа: <http://biblioclub.ru/index.php?page=book&id=330594>.

**Примечание:* в скобках указано количество экземпляров в библиотеке КубГУ.

Для освоения дисциплины инвалидами и лицами с ограниченными возможностями здоровья имеются издания в электронном виде в электронно-библиотечных системах “Лань” и “Юрайт”.

5.2. Дополнительная литература

1. Промысловая геофизика / под ред. Добрынина В.М. — М.: Нефть и газ РГУ нефти и газа им. Губкина, 2004. (16)
2. Геофизические исследования скважин / под ред. Добрынина В.М. — М.: Нефть и газ РГУ нефти и газа им. Губкина, 2004. (21)
3. Ягола А.Г., Янфей В., Степанова И.Э. и др. Обратные задачи и методы их решения. Приложения к геофизике. — М.: Лаборатория знаний, 2014. — 217 с. — То же [Электронный ресурс]. — URL:http://e.lanbook.com/books/element.php?pl1_id=50537.
4. Добрынин В.М., Вендельштейн Б.Ю., Кожевников Д.А. Петрофизика. Учебник для ВУЗов. — М.: Недра, 2004. — 367 с. (29)
5. Горбачев Ю.И. Геофизические исследования скважин: учебник для ВУЗов. — М.: Недра, 1990. — 398 с.
6. Итенберг С.С. Интерпретация результатов геофизических исследований скважин: учебное пособие для ВУЗов. — М.: Недра, 1987. — 375 с. (1)
7. Овчинников И.К. Теория поля. — М.: Недра, 2001. — 312 с.
8. Ерофеев Л.Я., Вахромеев Г.С., Зинченко В.С., Номоконова Г.Г. Физика горных пород: учебник для ВУЗов. — Томск: ТПУ, 2006. — 520 с.
9. Зятев Г.Г. Теория методов ГИС: учебное пособие. — Томск: ТПУ, 2008. — 114 с.

5.3. Периодические издания

1. Известия высших учебных заведений. Геология и разведка: научно-методический журнал министерства образования и науки Российской Федерации. ISSN 0016-7762.
2. Геология и геофизика: научный журнал СО РАН. ISSN 0016-7886.
3. Физика Земли: Научный журнал РАН. ISSN 0002-3337.
4. Доклады Академии наук: Научный журнал РАН (разделы: Геология. Геофизика. Геохимия). ISSN 0869-5652.

5. Геофизический журнал: Научный журнал Национальной академии наук Украины (НАНУ). ISSN 0203-3100.
6. Отечественная геология: Научный журнал Министерства природных ресурсов и экологии Российской Федерации. ISSN 0869-7175.
7. Геология нефти и газа: Научно-технический журнал Министерства природных ресурсов и экологии Российской Федерации. ISSN 0016-7894.
8. Вестник МГУ. Серия 4: Геология. ISSN 0201-7385.
9. Экологический вестник: Международный научный журнал научных центров Черноморского экономического сотрудничества (ЧЭС). Научный журнал Министерства образования и науки Российской Федерации. ISSN 1729-5459.
10. Геофизический вестник. Информационный бюллетень ЕАГО.
11. Геофизика. Научно-технический журнал ЕАГО.
12. Каротажник. Научно-технический вестник АИС.
13. Геоэкология: Инженерная геология. Гидрогеология. Геокриология. Научный журнал РАН. ISSN 0809-7803.
14. Геология, геофизика, разработка нефтяных месторождений. Научно-технический журнал. ISSN 0234-1581.
15. Нефтепромысловое дело. Научно-технический журнал. ISSN 0207-2331.

6. ПЕРЕЧЕНЬ РЕСУРСОВ ИНФОРМАЦИОННО-ТЕЛЕКОММУНИКАЦИОННОЙ СЕТИ “ИНТЕРНЕТ”, НЕОБХОДИМЫХ ДЛЯ ОСВОЕНИЯ ДИСЦИПЛИНЫ (МОДУЛЯ)

1. <http://moodle.kubsu.ru/> среда модульного динамического обучения КубГУ
2. www.eearth.ru
3. www.sciencedirect.com
4. www.geobase.ca
5. www.krelib.com
6. www.elementy.ru/geo
7. www.geolib.ru
8. www.geozvt.ru
9. www.geol.msu.ru
10. www.infosait.ru/norma_doc/54/54024/index.htm
11. www.sopac.ucsd.edu
12. www.wdcb.ru/sep/lithosphere/lithosphere.ru.html
13. www.scgis.ru/russian/cp1251/uipe-ras/serv02/site_205.htm

7. МЕТОДИЧЕСКИЕ УКАЗАНИЯ ДЛЯ ОБУЧАЮЩИХСЯ ПО ОСВОЕНИЮ ДИСЦИПЛИНЫ (МОДУЛЯ)

Теоретические знания по основным разделам курса “Электромагнитные и акустические исследования скважин” студенты приобретают на лекциях и практических занятиях, закрепляют и расширяют во время самостоятельной работы.

Лекции по курсу “Электромагнитные и акустические исследования скважин” представляются в виде обзоров с демонстрацией презентаций по отдельным основным темам программы.

Для углубления и закрепления теоретических знаний студентам рекомендуется выполнение определенного объема самостоятельной работы. Общий объем часов, выделенных для внеаудиторных занятий, составляет 47 часов.

Внеаудиторная работа по дисциплине “Электромагнитные и акустические исследования скважин” заключается в следующем:

- повторение лекционного материала и проработка учебного (теоретического) материала;
- подготовка к практическим занятиям;
- выполнение индивидуальных заданий (подготовка сообщений, презентаций);
- подготовка к текущему контролю.

Для закрепления теоретического материала и выполнения контролируемых самостоятельных работ по дисциплине во внеучебное время студентам предоставляется возможность пользования библиотекой КубГУ, возможностями компьютерных классов.

Итоговый контроль осуществляется в виде экзамена.

Контролируемая самостоятельная работа (КСР) включает в себя выполнение двух контрольных работ. Защита индивидуального задания контролируемой самостоятельной работы (КСР) осуществляется на занятиях в виде собеседования с обсуждением отдельных разделов, полноты раскрытия темы, новизны используемой информации. Использование такой формы самостоятельной работы расширяет возможности доведения до студентов представления об электромагнитных и акустических исследованиях скважин.

В освоении дисциплины инвалидами и лицами с ограниченными возможностями здоровья большое значение имеет индивидуальная учебная работа (консультации) — дополнительное разъяснение учебного материала.

Индивидуальные консультации по предмету являются важным фактором, способствующим индивидуализации обучения и установлению

воспитательного контакта между преподавателем и обучающимся инвалидом или лицом с ограниченными возможностями здоровья.

8. ПЕРЕЧЕНЬ ИНФОРМАЦИОННЫХ ТЕХНОЛОГИЙ, ИСПОЛЬЗУЕМЫХ ПРИ ОСУЩЕСТВЛЕНИИ ОБРАЗОВАТЕЛЬНОГО ПРОЦЕССА ПО ДИСЦИПЛИНЕ (МОДУЛЮ)

8.1. Перечень информационных технологий

Использование электронных презентаций при проведении занятий лекционного типа и практических работ.

8.2. Перечень необходимого программного обеспечения

При освоении курса “Электромагнитные и акустические исследования скважин” используются лицензионные программы общего назначения, такие как Microsoft Windows 7, пакет Microsoft Office Professional (Word, Excel, PowerPoint, Access), программы демонстрации видео материалов (Windows Media Player), программы для демонстрации и создания презентаций (Microsoft Power Point).

8.3. Перечень необходимых информационных справочных систем

1. Электронная библиотечная система издательства “Лань” (www.e.lanbook.com)
2. Электронная библиотечная система “Университетская Библиотека онлайн” (www.biblioclub.ru)
3. Электронная библиотечная система “ZNANIUM.COM” (www.znanium.com)
4. Электронная библиотечная система eLIBRARY.RU (<http://www.elibrary.ru>)
5. Единая интернет-библиотека лекций “Лекториум” (www.lektorium.tv)

**9. МАТЕРИАЛЬНО-ТЕХНИЧЕСКАЯ БАЗА, НЕОБХОДИМАЯ
ДЛЯ ОСУЩЕСТВЛЕНИЯ ОБРАЗОВАТЕЛЬНОГО ПРОЦЕССА
ПО ДИСЦИПЛИНЕ (МОДУЛЮ)**

Вид работ	Материально-техническое обеспечение дисциплины (модуля) и оснащенность
Занятия лекционного типа	Аудитория для проведения занятий лекционного типа №105 Оборудование: учебная мебель, учебная доска, проектор, ноутбук
Занятия семинарского типа	Аудитория для проведения лабораторных работ №Ц02 Оборудование: учебная мебель, учебная доска, плакаты, проектор, ноутбук, геофизическая лаборатория
Групповые (индивидуальные) консультации	Аудитория для проведения групповых (индивидуальных) консультаций
Текущий контроль, промежуточная аттестация	Аудитория для проведения текущего контроля, аудитория для проведения промежуточной аттестации
Самостоятельная работа	Аудитория для самостоятельной работы студентов, оснащенная компьютерной техникой с возможностью подключения к сети "Интернет", с соответствующим программным обеспечением, с программой экранного увеличения и обеспеченный доступом в электронную информационно-образовательную среду университета

РЕЦЕНЗИЯ

на рабочую программу дисциплины
**“ЭЛЕКТРОМАГНИТНЫЕ И АКУСТИЧЕСКИЕ
ИССЛЕДОВАНИЯ СКВАЖИН”**

Дисциплина “Электромагнитные и акустические исследования скважин” введена в учебные планы подготовки специалистов (специальность 21.05.03 “Технология геологической разведки” специализация “Геофизические методы исследования скважин”) согласно ФГОС ВО, цикла Б1, индекс дисциплины — Б1.В.04.08, читается в шестом семестре.

Программа содержит все необходимые разделы, составлена на высоком научно-методическом уровне и соответствует современным требованиям. Учебно-методическое и информационное обеспечение дисциплины учитывает все основные современные научные и научно-методические разработки технологии проведения исследований скважин, содержит представительный список основной, дополнительной литературы, а также ссылки на справочно-библиографическую литературу, на периодические издания, а также на важные интернет-ресурсы, использование которых может значительно расширить возможности образовательного процесса.

В программе имеется обширный блок оценочных средств текущего контроля успеваемости и промежуточной аттестации, в том числе – для оценки качества подготовки студентов.

Рабочая программа дисциплины “Электромагнитные и акустические исследования скважин” рассматривает основные передовые направления научно-технического прогресса в области геофизических исследований скважин и рекомендуется к введению в учебный процесс подготовки студентов.

Доцент кафедры региональной и морской геологии, к.геогр.н.

О.Л. Донцова

«___» _____ Г.

РЕЦЕНЗИЯ
на рабочую программу дисциплины
“ЭЛЕКТРОМАГНИТНЫЕ И АКУСТИЧЕСКИЕ
ИССЛЕДОВАНИЯ СКВАЖИН”

Дисциплина “Электромагнитные и акустические исследования скважин” введена в учебные планы подготовки специалиста (специальность 21.05.03 “Технология геологической разведки” специализация “Геофизические методы исследования скважин”) согласно ФГОС ВО цикла Б1, индекс дисциплины — Б1.В.04.08, читается в шестом семестре.

Дисциплина предусмотрена основной образовательной программой (ООП) КубГУ (специальность 21.05.03 “Технология геологической разведки” специализация “Геофизические методы исследования скважин”) в объёме 3 зачетных единиц (108 часов, итоговый контроль — экзамен).

Необходимость изучения такой дисциплины студентами, которые после окончания университета будут работать в Краснодарском крае, учитывая высокую потребность края в инженерно-геофизическом обеспечении работ, не вызывает сомнения.


Дисциплина “Электромагнитные и акустические исследования скважин” соответствует Федеральному Государственному образовательному стандарту высшего образования (ФГОС ВО) по специальности 21.05.03 “Технология геологической разведки”.

Программа содержит все необходимые разделы, она составлена на высоком научно-методическом уровне и соответствует современным требованиям. Учебно-методическое и информационное обеспечение дисциплины учитывает все основные современные научные и научно-методические разработки технологии проведения электромагнитных и акустических исследований скважин, содержит обширный список основной и дополнительной литературы, а также ссылки на важные интернет-ресурсы, использование которых может значительно расширить возможности образовательного процесса.

В программе имеется обширный блок оценочных средств текущего контроля успеваемости и промежуточной аттестации, в том числе – для оценки качества подготовки студентов.

Рабочая программа дисциплины “Электромагнитные и акустические исследования скважин” рекомендуется к введению в учебный процесс подготовки студентов.

Начальник партии обработки и интерпретации материалов геофизических исследований скважин ОАО “Краснодарнефтегеофизика”



Тимохова А.В.

« _____ » Г.

